


DZ. SIKORNIK

DZ. TRYNEK

DZ. LIGOTA
ZABRSKA











Autostrada A4



Dzielnica Bojków

DZ. BOJKÓW

Legenda

-  kolej
-  ulice
-  budynki
-  granica miasta
-  granica dzielnicy
-  grunty rolne
-  roślinność trawiasta
-  lasy, tereny zadrzewione
-  tereny przemysłowe
-  wody

WYKAZ ULIC DZIELNICY BOJKÓW

- | | |
|---|--|
| Bojkowska
od nr 101 do końca wszystkie | Plac Cysterski |
| Chabrowa | Plonowa |
| Chmielna | Rolników |
| Dożynkowa | Rybnicka
od nr 205 do końca wszystkie |
| Glebowa | Rzepakowa |
| Gronowa | Sienna |
| Gryczana | Słonecznikowa |
| Jeziorna | Smolnicka |
| Jęczmienna | Snopowa |
| Knurowska | Spacerowa |
| Koniczynowa | Szparagowa |
| Kwiatów Polnych | Świętego Brata Alberta |
| Lniana | Tymiankowa |
| Łanowa | Urodzajna |
| Łąkowa | Warzywna |
| Miodowa | Zielna |
| Orkiszowa | Żeńców |
| Parkowa | Żurawinowa |
| Pistacjowa | Żytnia |

