

**Uchwała Nr XXII/707/2009
Rady Miejskiej w Gliwicach**

z dnia 19 lutego 2009 r.

w sprawie zaliczenia dróg do kategorii dróg gminnych.

Na podstawie art. 18 ust. 2 pkt 15 ustawy z dnia 8 marca 1990 r. o samorządzie gminnym (tekst jednolity Dz.U. Nr 142 z 2001 r., poz.1591 z późn. zmianami), art. 7 ust. 2 ustawy z dnia 21 marca 1985 r. o drogach publicznych (tekst jednolity Dz.U. Nr 19 z 2007 r., poz. 115 z późn. zmianami),

Na wniosek Prezydenta Miasta Gliwice Rada Miejska w Gliwicach uchwala:

§ 1

1. Zaliczyć do kategorii dróg gminnych drogi na obszarze Miasta Gliwice, wyszczególnione w załączniku nr 1 do niniejszej uchwały.
2. przebieg dróg, o których mowa w pkt. 1 przedstawiają załączone mapy stanowiące załącznik nr 2 do niniejszej uchwały.

§ 2

Wykonanie uchwały powierza się Prezydentowi Miasta Gliwice

§ 3

Uchwała podlega ogłoszeniu w Dzienniku Urzędowym Województwa Śląskiego

§ 4

Uchwała wchodzi w życie po upływie 14-tu dni od daty ogłoszenia w Dzienniku Urzędowym Województwa Śląskiego.

Przewodniczący

Rady Miejskiej w Gliwicach


Marek Pszonak

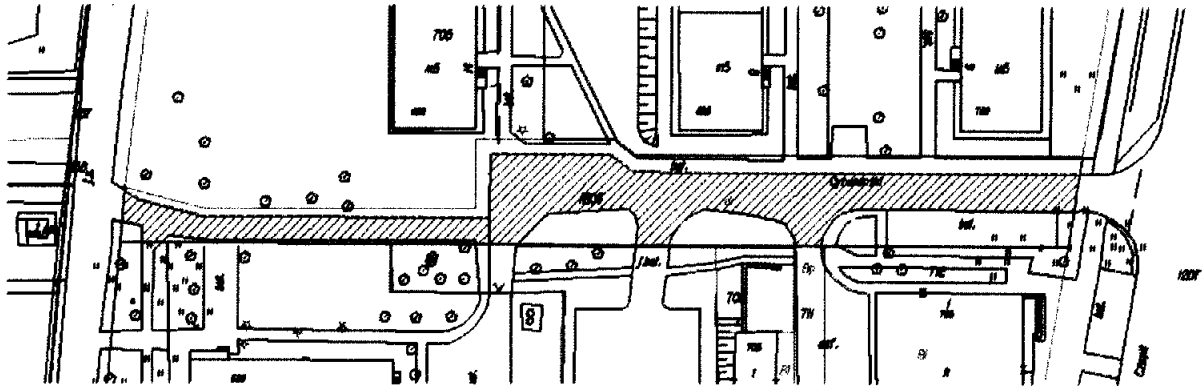
lp	nazwa ulicy	nr drogi	dzielnica
1	Ciesielska	130 441 S	Ostropa
2	Cyraneczki	130 442 S	Sikornik
3	Czeremchowa	130 443 S	Zatorze Szobiszowiec
4	Jana Czerskiego	130 444 S	Żerniki
5	Derkacza	130 445 S	Sikornik
6	Jesienna	130 446 S	Sośnica
7	Kokoszki	130 447 S	Sikornik
8	Krucza	130 448 S	Sikornik
9	Kornela Makuszyńskiego	130 449 S	Łabędy
10	Młodego Górnika	130 450 S	Sośnica
11	Obrońców Westerplatte	130 451 S	Obrońców Pokoju
12	Owocowa	130 452 S	Zatorze Szobiszowiec
13	Perkoza	130 453 S	Sikornik
14	Południowa	130 454 S	Wójtowa Wieś
15	Przedwiośnie	130 455 S	Sośnica
16	Przyszłości	130 456 S	Sośnica
17	Rybitwy	130 457 S	Sikornik
18	Sobótki	130 458 S	Trynek
19	gen. Józefa Sowińskiego	130 459 S	Centrum Zachód
20	Lucjana Szenwalda	130 460 S	Łabędy
21	Tęczowa	130 461 S	Łabędy
22	Wilgi	130 462 S	Sikornik
23	Gabrieli Zapolskiej	130 463 S	Łabędy
24	Zimorodka	130 464 S	Sikornik
25	Złota	130 465 S	Centrum Zachód
26	Tadeusza Żeleńskiego-Boya	130 466 S	Łabędy
27	Nowe połączenie ul. Pszczyńskiej z ul. Bojkowską przebiegające przez działki nr: 14; 383; 381/2; 385; 140/2; 388; 207; 460; 459	130 467 S	Trynek
28	Nowe połączenie ul. Kosów z ul. Nowy Świat przebiegające przez działki nr: 39; 36; 34; 1073; 196; 669; 672; 680; 688	130 468 S	Sikornik

Załącznik nr 2
do uchwały nr XXII/707/2009
Rady Miejskiej w Gliwicach
z 19.02.2009 r.

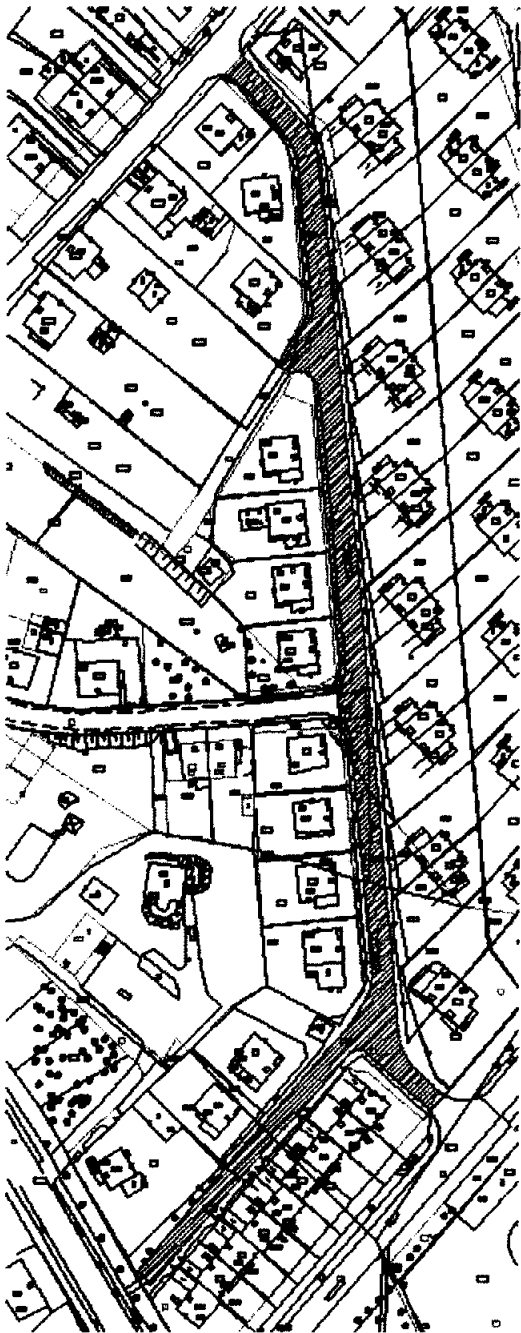


1. Ciesielska

Q

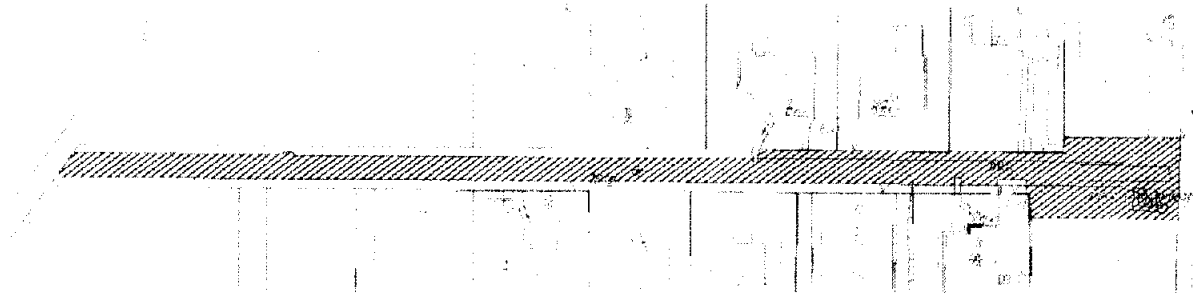


2. Cyraneczki

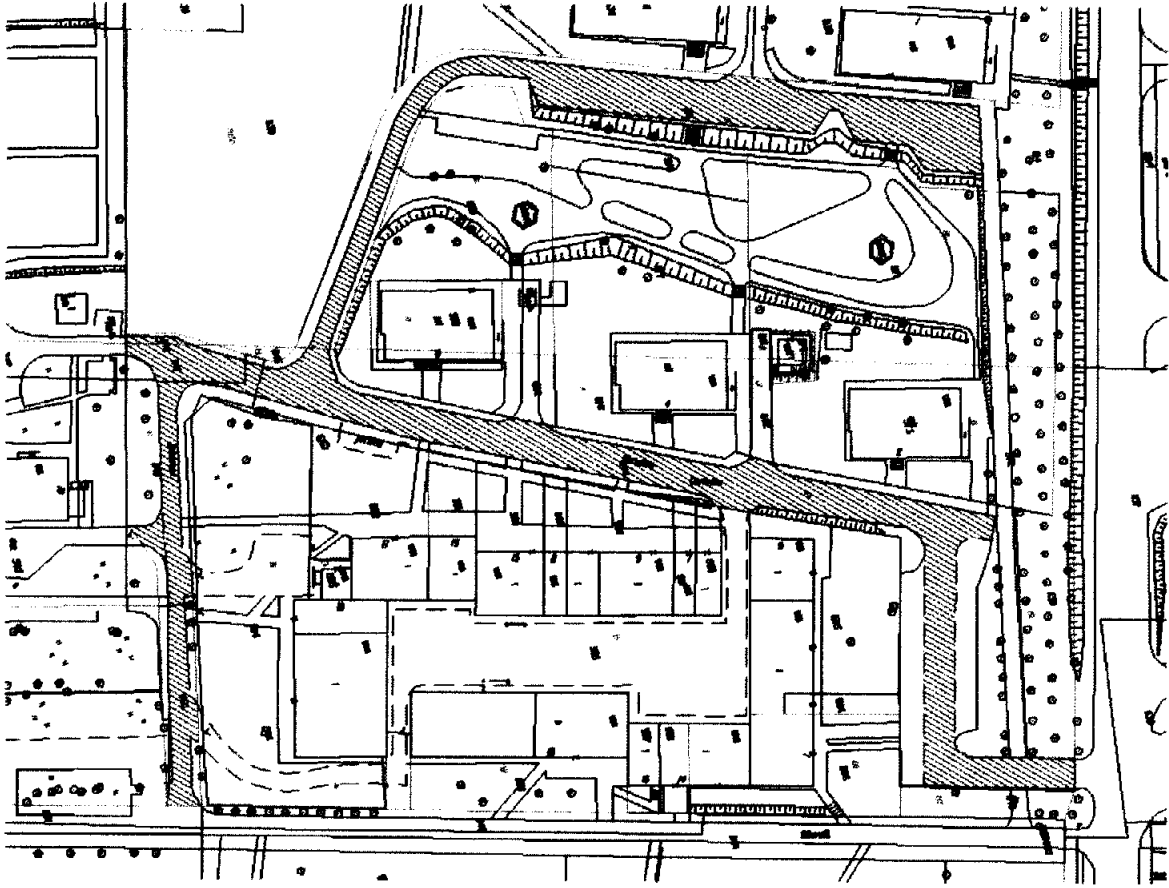


3. Czeremchowa

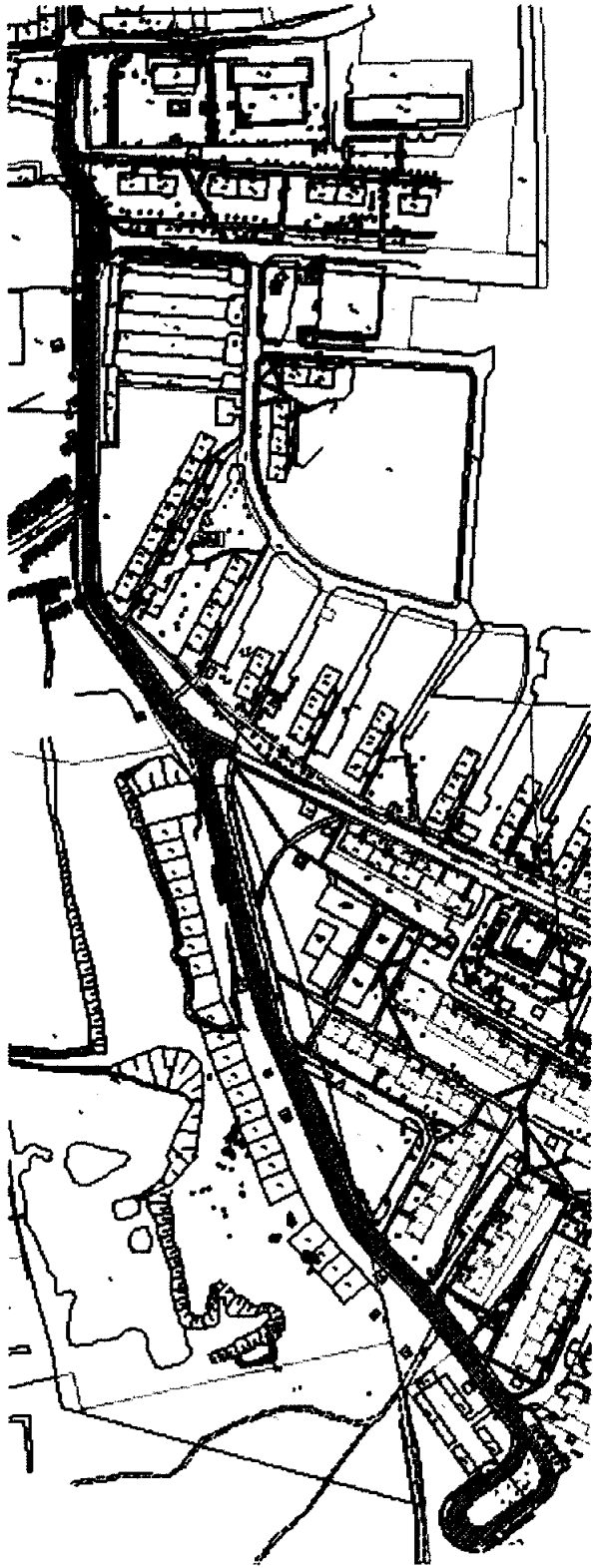
A handwritten signature or mark, consisting of a stylized, circular shape with a tail extending to the right.



4. Jana Czerskiego

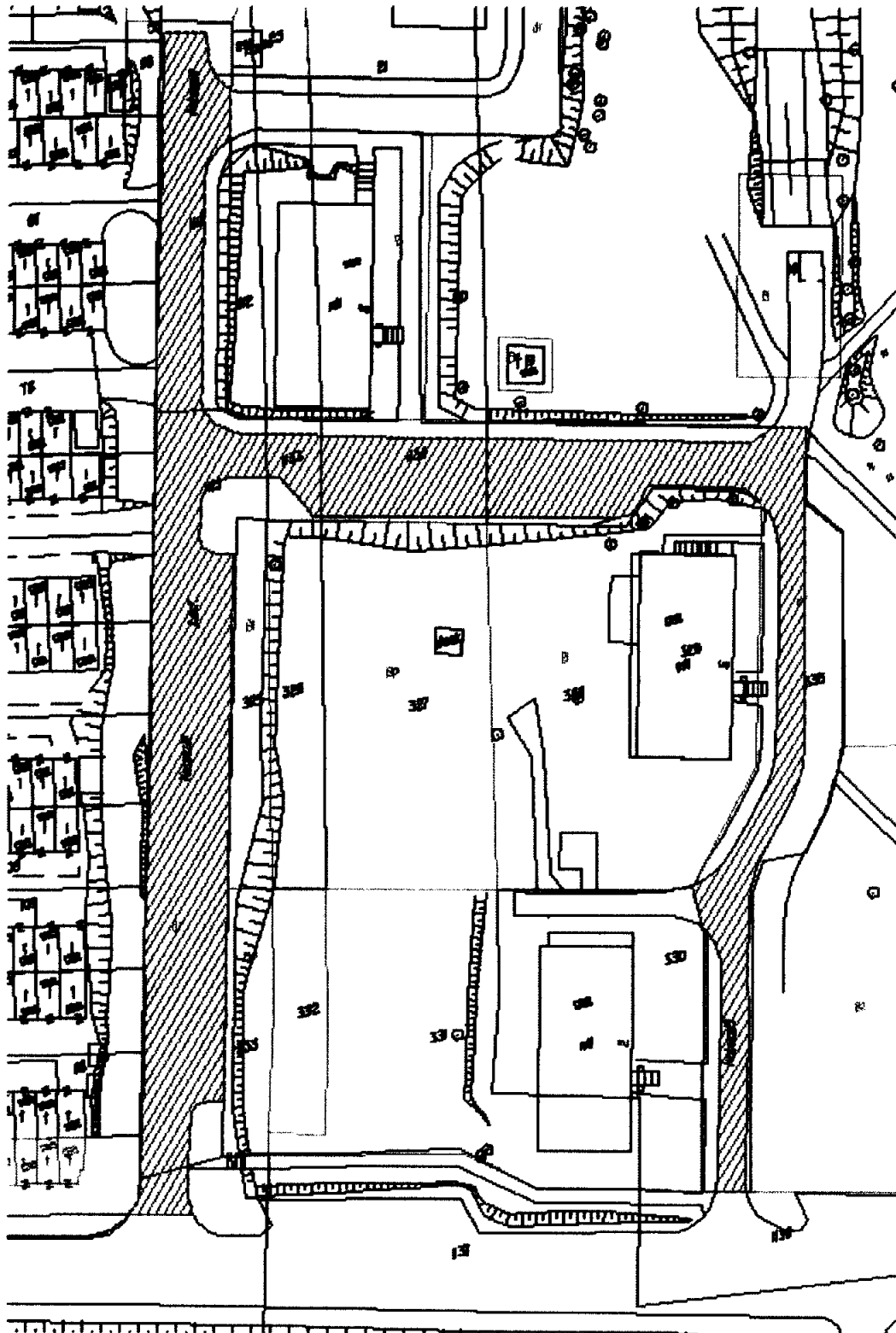


5. Derkacza



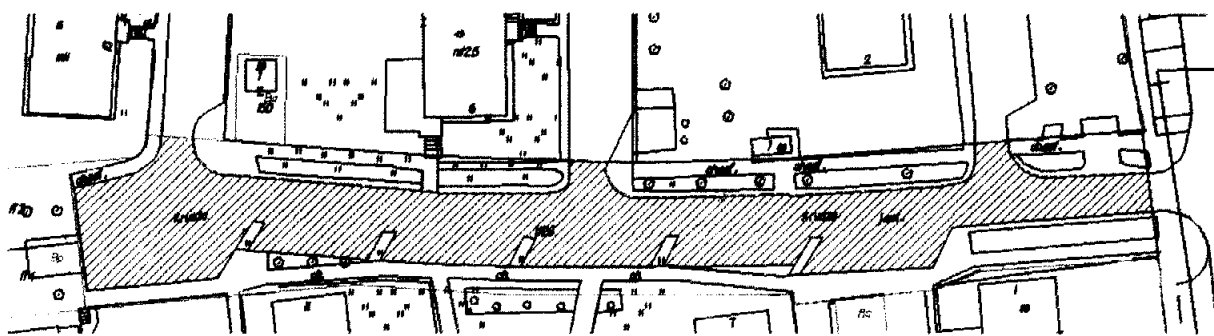
6. Jesienna

Q



7. Kokoszki



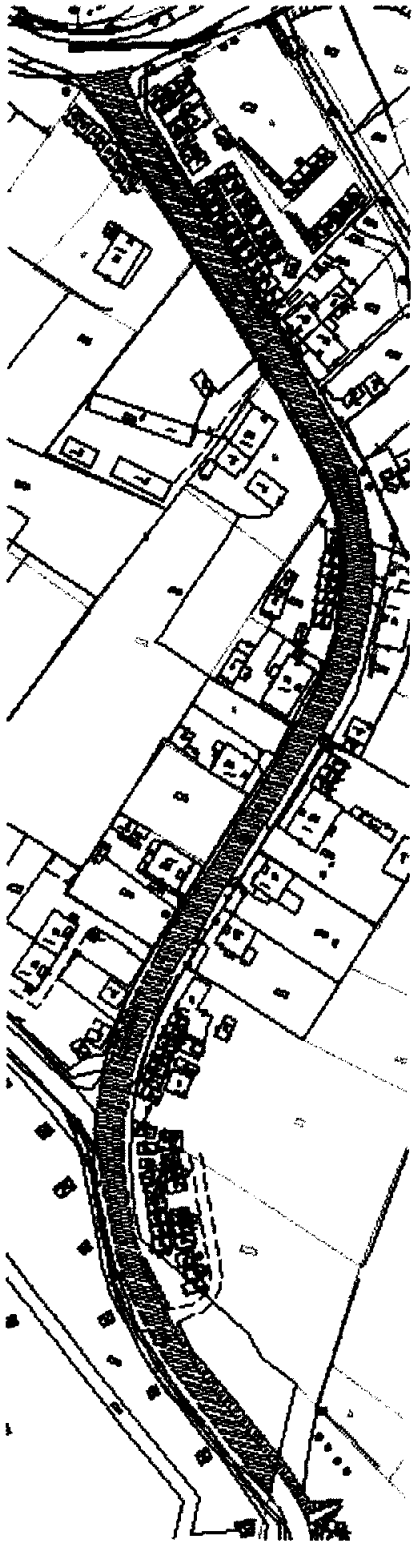


8. Krucza



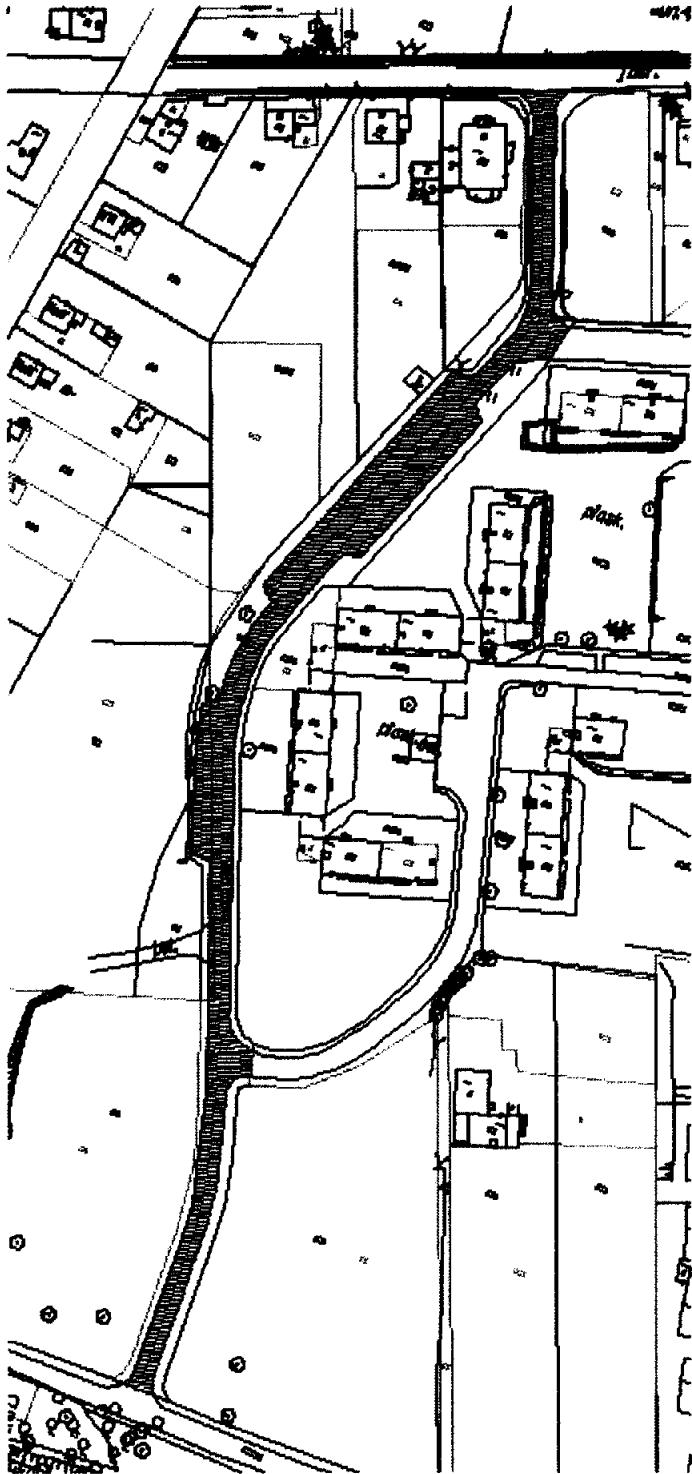
9. Kornela Makuszyńskiego

A handwritten mark or signature, possibly a stylized letter 'Q' or a similar symbol, located in the bottom left corner of the page.



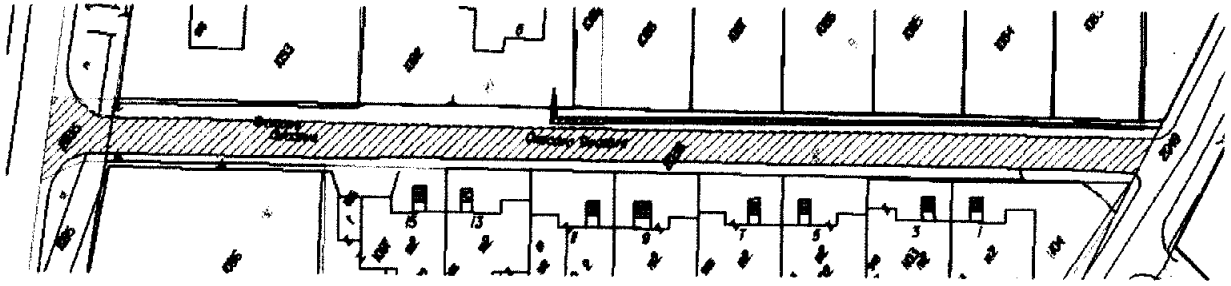
10. Młodego Górnika

R

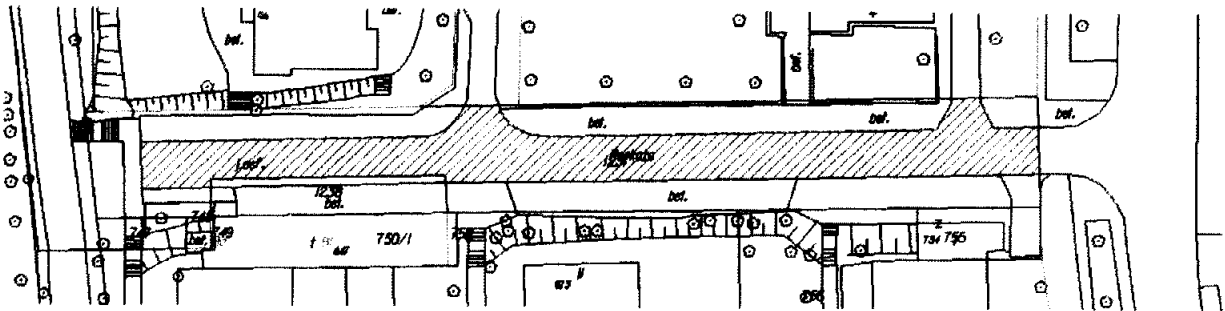


11. Obrońców Westerplatte



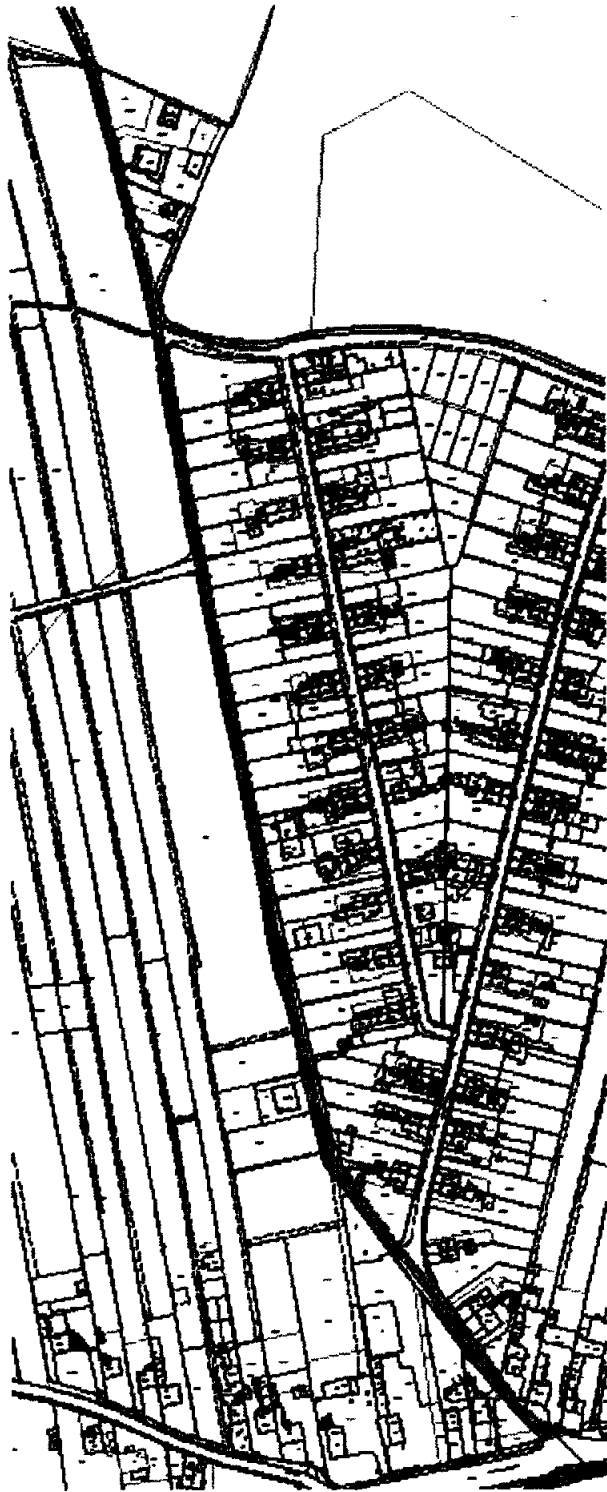


12. Owocowa

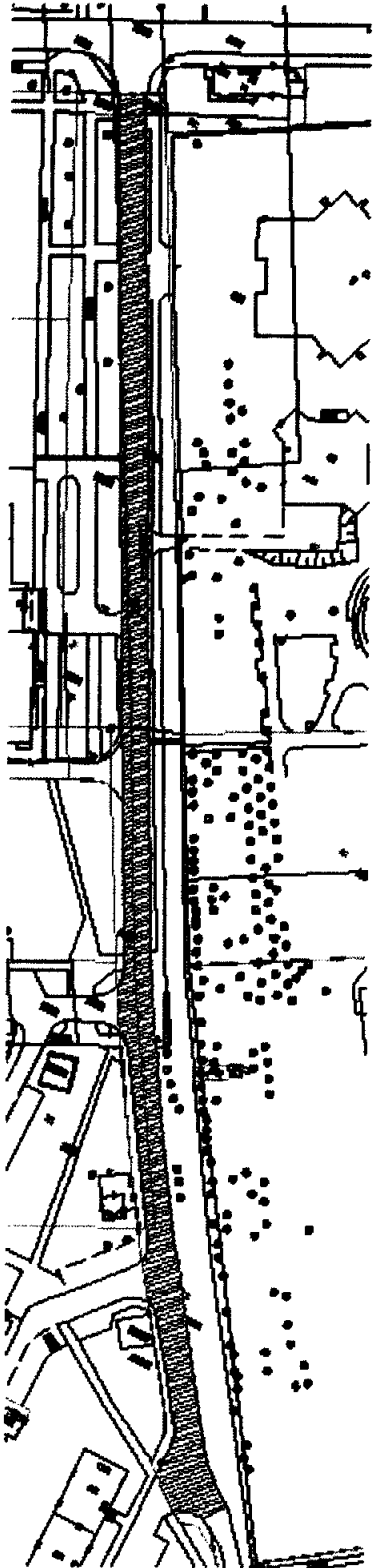


13. Perkoza

Q

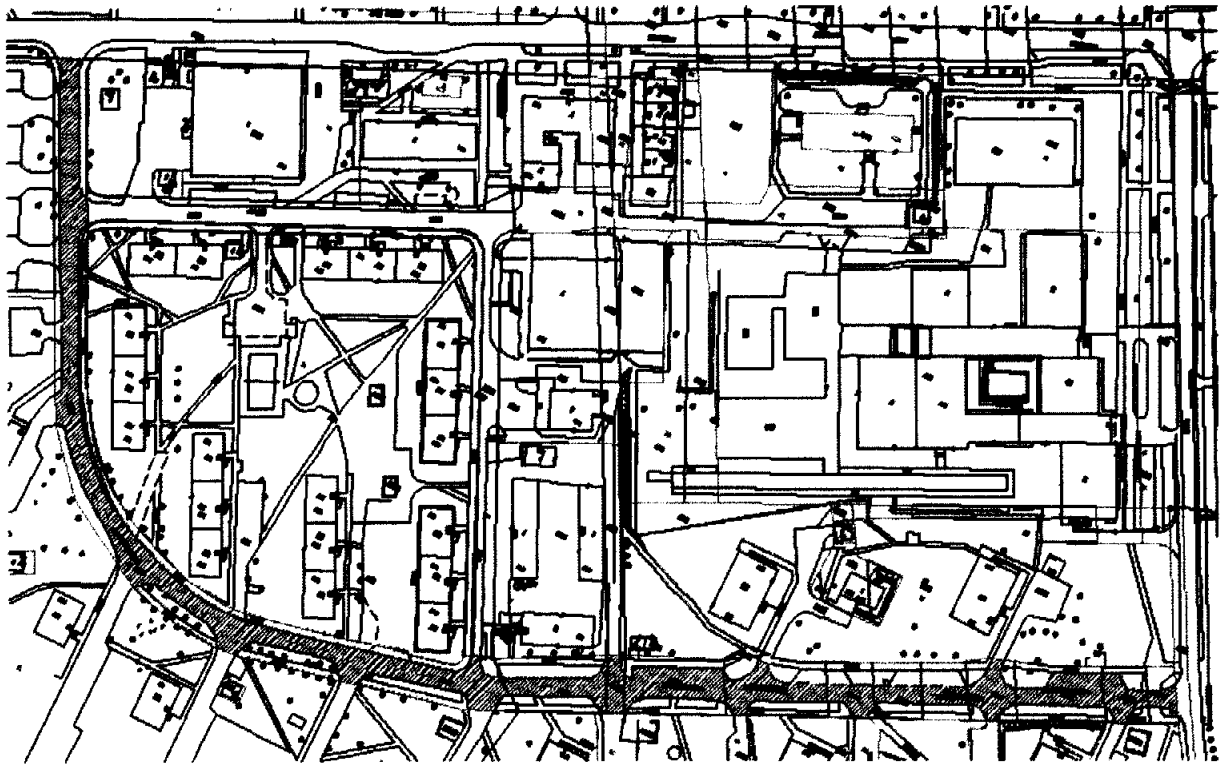


14. Południowa

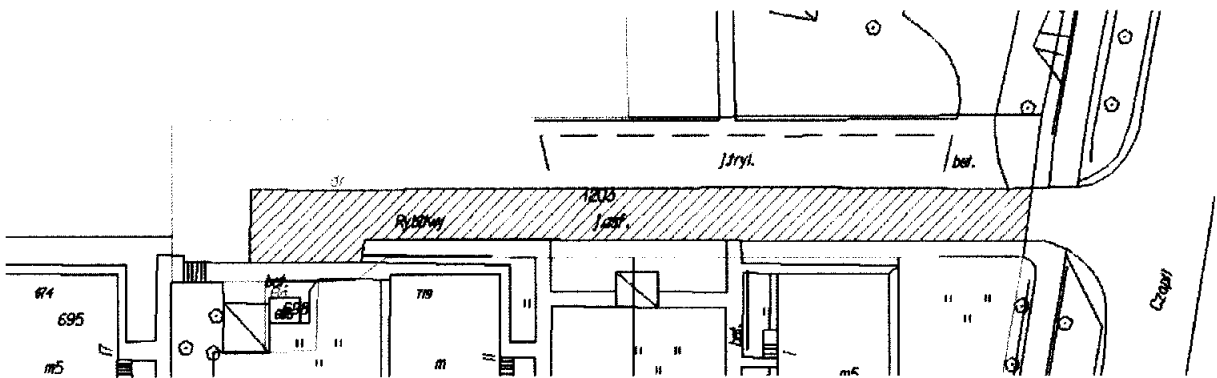


15. Przedwiośnie

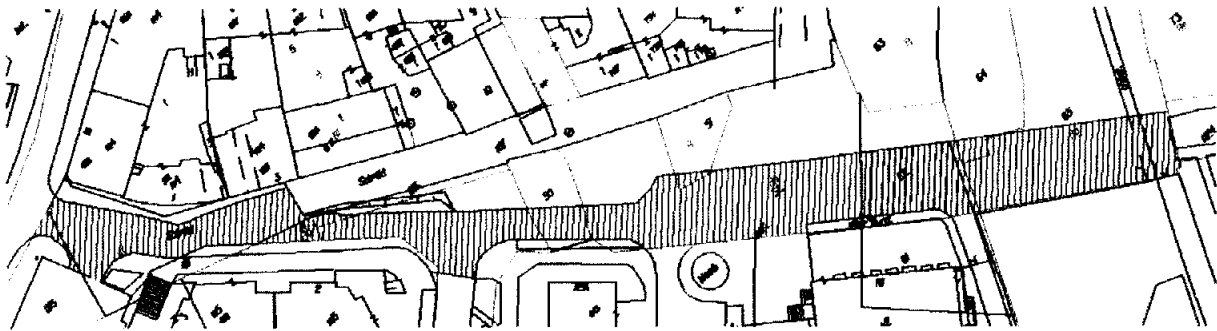
Q



16. Przyszłości

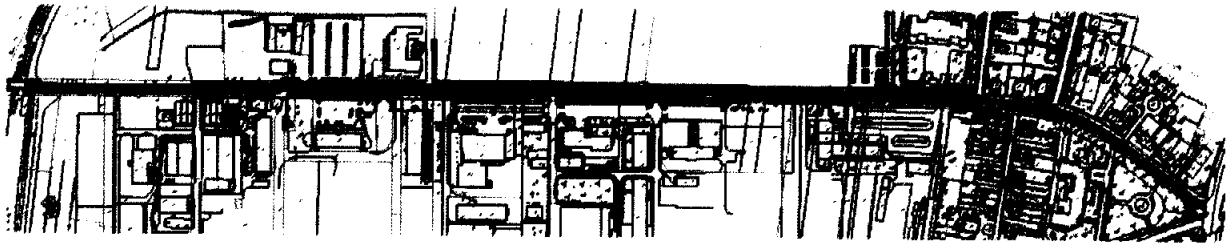


17. Rybitwy

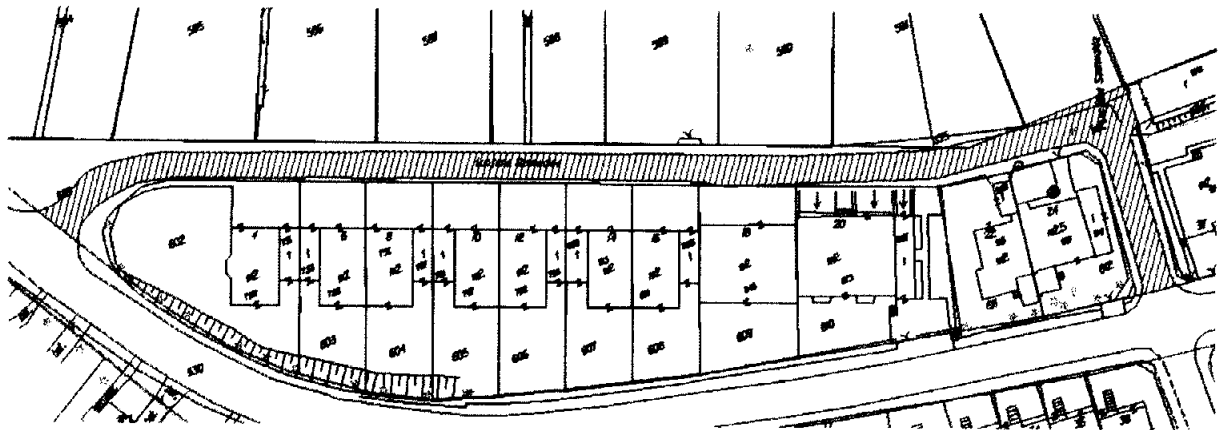


18. Sobótki



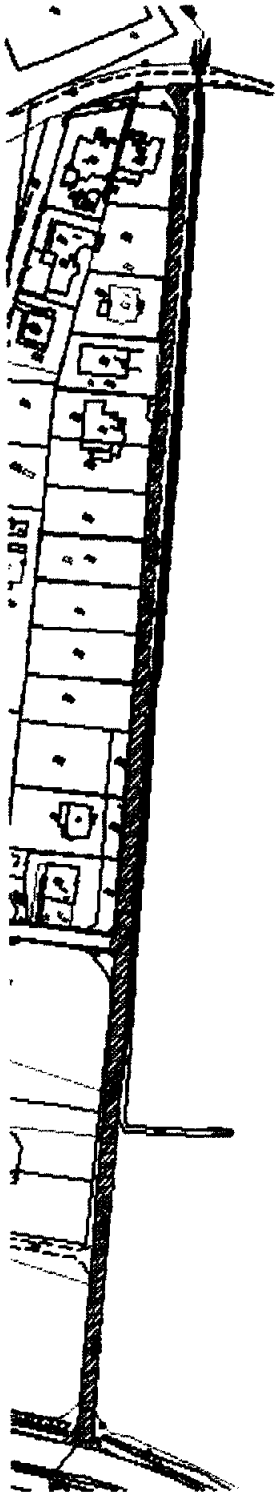


19. gen. Józefa Sowińskiego




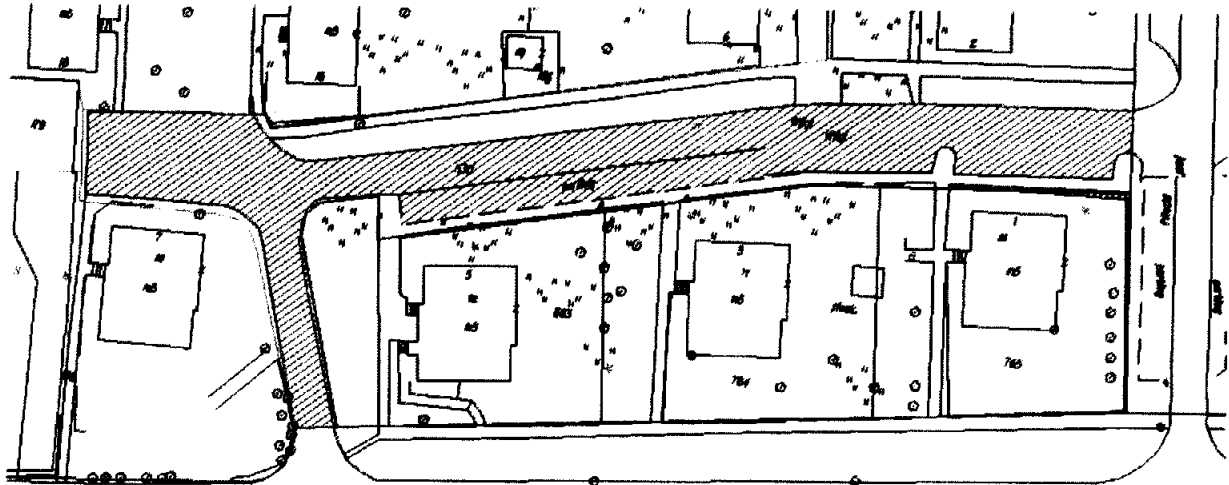
20. Lucjana Szenwalda

Q

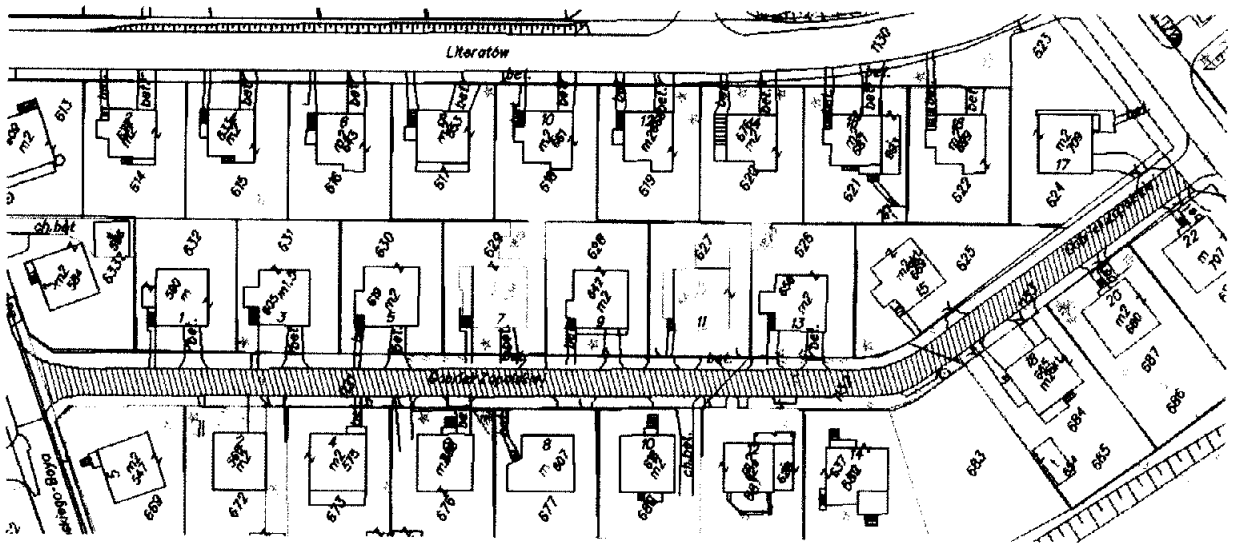


21. Tęczowa



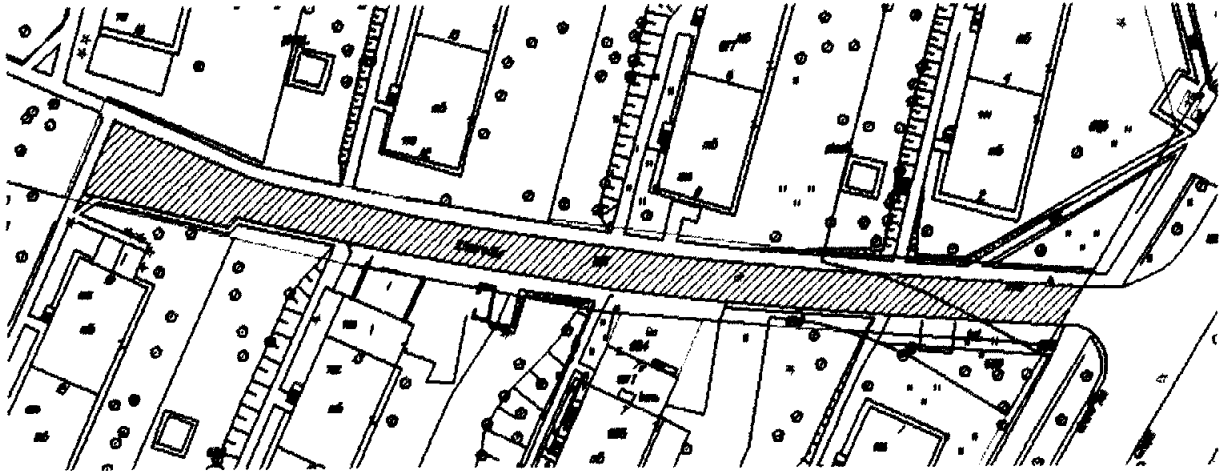


22. Wilgi

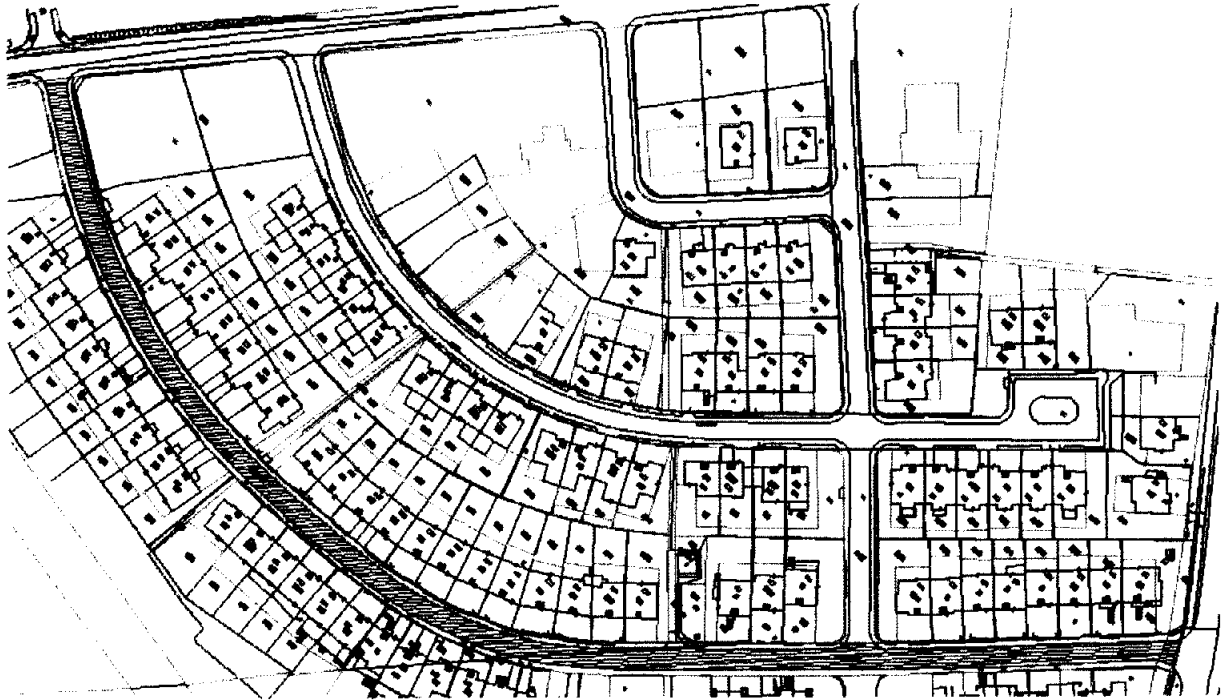


23. Gabrieli Zapolskiej

P

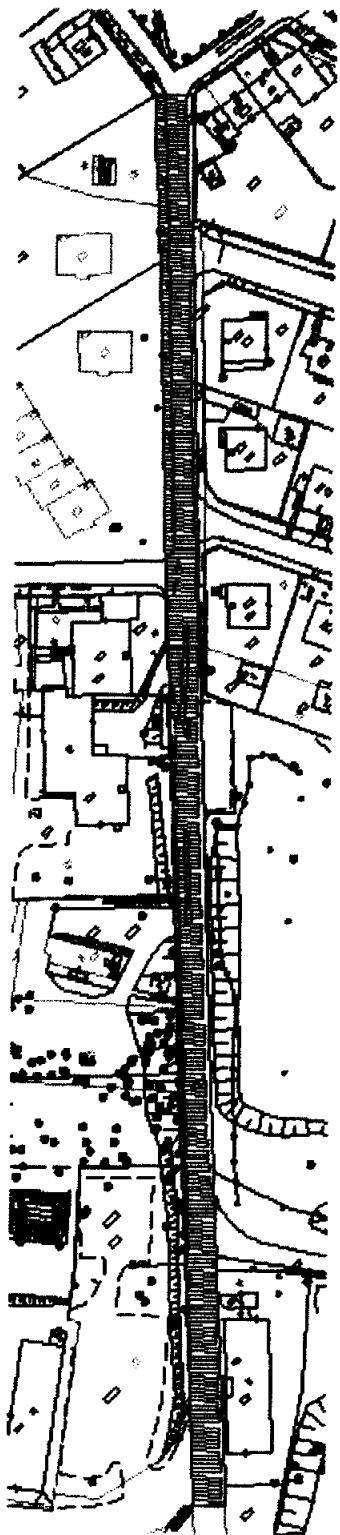


24. Zimorodka



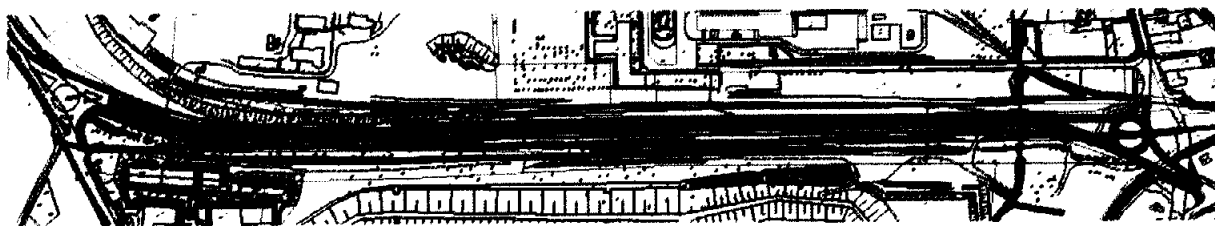
25. Złota

A handwritten signature or mark, consisting of a large, stylized letter 'Q' or a similar symbol, located in the bottom left corner of the page.

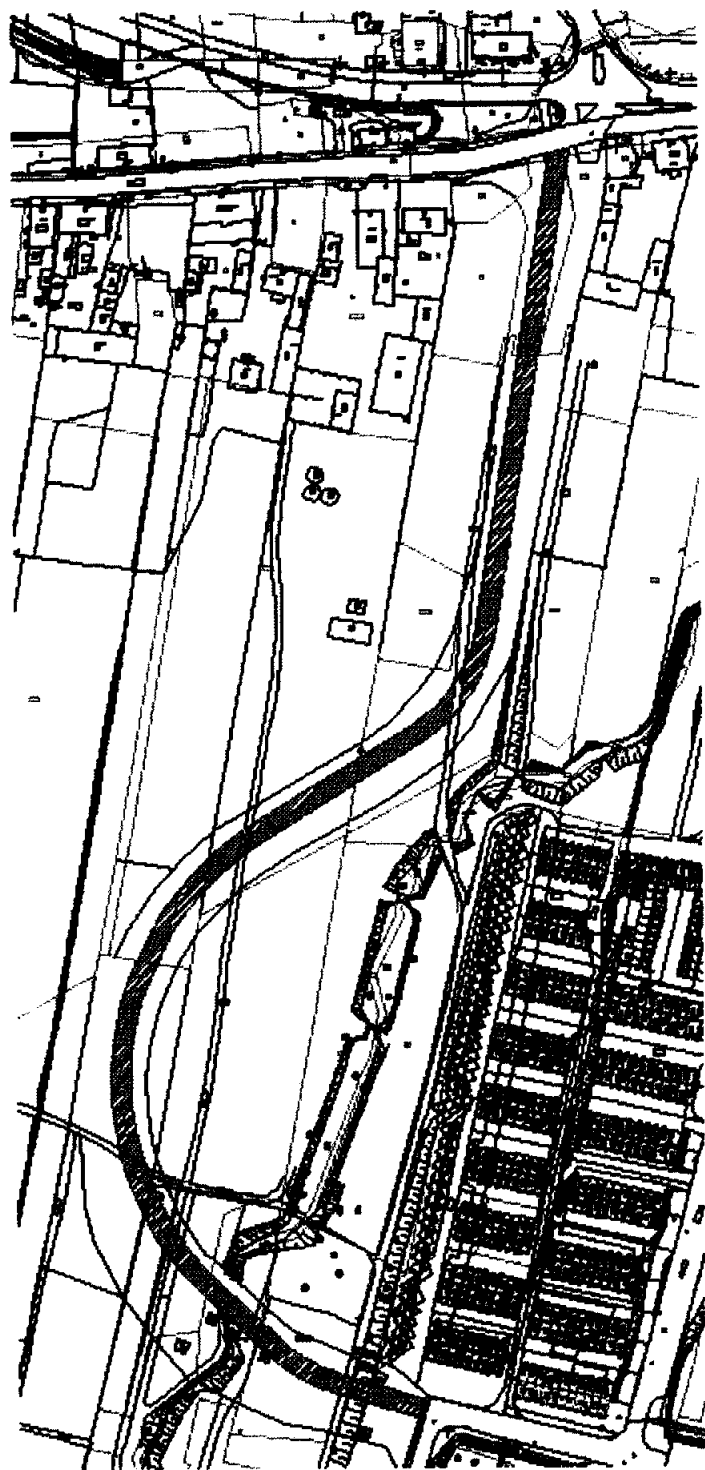


26. Tadeusza Żeleńskiego - Boya

Q



27. Połączenie ul. Pszczyńskiej z ul. Bojkowską



28. Połączenie ul. Kosów
z ul. Nowy Świat

Q