

**Uchwała nr X/137/2011
Rady Miejskiej w Gliwicach
z dnia 30 czerwca 2011 r.**

w sprawie: wyrażenia zgody na konwersję wierzytelności miasta Gliwice i Przedsiębiorstwa Energetyki Ciepłej Gliwice Spółka z ograniczoną odpowiedzialnością w Gliwicach oraz wyrażenia zgody na objęcie przez miasto Gliwice udziałów w podwyższonym kapitale zakładowym Przedsiębiorstwa Energetyki Ciepłej Gliwice Spółka z ograniczoną odpowiedzialnością w Gliwicach

Na podstawie:

- art. 18 ust. 2 pkt 9 lit. „g” i „h” ustawy z dnia 8 marca 1990 r. o samorządzie gminnym (tekst jednolity Dz. U. z 2001r. nr 142 poz 1591 z późniejszymi zmianami)
- Zarządzenia Prezydenta Miasta Gliwice Nr PM-504/2011 z dnia 07 kwietnia 2011r.,
- Zarządzenia Prezydenta Miasta Gliwice Nr PM-624/2011 z dnia 25 maja 2011,
- Zarządzenia Prezydenta Miasta Gliwice Nr PM-690/2011 z dnia 07 czerwca 2011,
- Zarządzenia Prezydenta Miasta Gliwice Nr PM-756/2011 z dnia 17 czerwca 2011


na wniosek Prezydenta Miasta

Rada Miejska w Gliwicach

uchwała:

§ 1

1. Wyrazić zgodę na dokonanie konwersji wierzytelności miasta Gliwice w kwocie 679.323,00zł (słownie: sześćset siedemdziesiąt dziewięć tysięcy trzysta dwadzieścia trzy złote) na 1 358 (słownie: jeden tysiąc trzysta pięćdziesiąt osiem) udziałów po 500,00 zł (słownie: pięćset złotych) każdy w Przedsiębiorstwie Energetyki Ciepłej-Gliwice Sp. z o.o., w związku z ustanowieniem nieograniczonej w czasie jednorazowej odpłatnej służebności przesyłu na rzecz Przedsiębiorstwa Energetyki Ciepłej – Gliwice Sp. z o.o., w pasie odpowiadającym długości i szerokości urządzeń ciepłowniczych posadowionych na działkach, o których mowa w załączniku Nr 1 do Uchwały.
2. W tym celu wyrazić zgodę na potrącenie wierzytelności miasta Gliwice w trybie art. 14 k.s.h w kwocie 679.323,00 zł (słownie: sześćset siedemdziesiąt dziewięć tysięcy trzysta dwadzieścia trzy złote) netto, z wierzytelnością PEC –Gliwice Sp. z o.o. w stosunku do miasta Gliwice z tytułu obowiązku opłacenia obejmowanych 1 358 (słownie: jeden tysiąc trzysta pięćdziesiąt osiem) udziałów w podwyższonym na podstawie Uchwały Zgromadzenia Wspólników kapitale zakładowym.
3. Wykazy działek obciążonych nieograniczoną w czasie służebnością przesyłu oraz wysokość jednorazowej opłaty wynikającej z tego tytułu w kwocie 679.323,00 zł (słownie sześćset siedemdziesiąt dziewięć tysięcy trzysta dwadzieścia trzy złote) netto, zostały określone w Załączniku Nr 1 do niniejszej Uchwały.



§ 2

W związku z powyższym wyrazić zgodę na objęcie przez miasto Gliwice 1 358 (słownie: jeden tysiąc trzysta pięćdziesiąt osiem) udziałów po 500,00zł (słownie: pięćset złotych) każdy, o łącznej wartości 679.000,00 zł (słownie: sześćset siedemdziesiąt dziewięć tysięcy złotych) w podwyższonym kapitale zakładowym Przedsiębiorstwa Energetyki Ciepłej-Gliwice Spółka z ograniczoną odpowiedzialnością w Gliwicach.

§ 3


Wykonanie Uchwały powierzyć Prezydentowi Miasta Gliwice.

§ 4

Uchwała wchodzi w życie z dniem podjęcia.

Przewodniczący

Rady Miejskiej w Gliwicach



Zbigniew Wygoda

Wykaz działek obciążonych nieograniczoną w czasie służebnością przesyłu oraz wysokość jednorazowej opłaty netto z tytułu ustanowienia służebności, ustalonej na podstawie Zarządzeń Prezydenta Miasta, o których mowa we wstępie do niniejszej Uchwały

- działka nr **50/1** o pow. 0,0052 ha, obręb Trynek, zapisana w **KW Nr: GL1G/00033808/1**, poł. przy ul. Sobótki, na której znajduje się sieć preizolowana o długości 1,74m i szer. 0,52m, z jednorazową opłatą netto w wysokości **55,00zł**
- działka nr **61** o pow. 0,0372 ha, obręb Trynek, zapisana w **KW Nr: GL1G/00013096/0**, poł. przy ul. Pszczyńskiej 18, na której znajduje się sieć kanałowa o długości 16,7m i szer. 0,78m, z jednorazową opłatą netto w wysokości **1.535,00zł**
- działka nr **941** o pow. 0,0661 ha, obręb Trynek, zapisana w **KW Nr: GL1G/00034426/6**, poł. przy ul. Nowej, na której znajduje się sieć preizolowana o długości 1,8m i szer. 0,48 m i sieć preizolowana o długości 1,8m i szer. 0,48m, z jednorazową opłatą netto w wysokości **51,00zł**
- działka nr **974** o pow. 0,1197 ha, obręb Trynek, zapisana w **KW Nr: GL1G/00034118/4**, poł. na wschód od ul. Piastowskiej, na której znajduje się sieć preizolowana o długości 56m i szer. 0,52 m, sieć preizolowana o długości 11,3m i szer. 0,48m oraz sieć preizolowana o długości 18m i szer. 0,48m, z jednorazową opłatą netto w wysokości **1.271,00zł**
- działka nr **153** o pow. 0,1642 ha, obręb Trynek, zapisana w **KW Nr: GL1G/00035568/0**, poł. na pld.-zach. od ul. Pszczyńskiej, na której znajduje się sieć kanałowa o długości 38m i szer. 2,31m, z jednorazową opłatą netto w wysokości **3.423,00zł**
- działka nr **163** o pow. 0,2249 ha, obręb Trynek, zapisana w **KW Nr: GL1G/00033182/6**, poł. przy ul. Pszczyńskiej, na której znajduje się sieć kanałowa o długości 34m i szer. 2,31m, z jednorazową opłatą netto w wysokości **3.821,00zł**
- działka nr **167** o pow. 0,0636 ha, obręb Trynek, zapisana w **KW Nr: GL1G/00054902/3**, poł. przy rogu ul. Pszczyńskiej i ul. Bojkowskiej, na której znajduje się sieć kanałowa o długości 15,5m i szer. 2,31m oraz komora o długości 8,5m i szer. 4,7m, z jednorazową opłatą netto w wysokości **6.142,00zł**
- działka nr **201** o pow. 1,5172 ha, obręb Trynek, zapisana w **KW Nr: GL1G/00063392/0**, poł. przy ul. Jasnej, na której znajduje się sieć kanałowa o długości 105m i szer. 1,97m, z jednorazową opłatą netto w wysokości **10.062,00zł**
- działka nr **210** o pow. 0,5498 ha, obręb Trynek, zapisana w **KW Nr: GL1G/00047079/2**, poł. przy ul. Bojkowskiej 18A, na której znajduje się sieć preizolowana o długości 31m i szer. 0,52m oraz sieć preizolowana o długości 6m i szer. 0,45m, z jednorazową opłatą netto w wysokości **517,00zł**
- działka nr **217** o pow. 0,0638 ha, obręb Trynek, zapisana w **KW Nr: GL1G/00036462/4**, poł. przy ul. Bojkowskiej 20, na której znajduje się sieć kanałowa o długości 3,4m i szer. 1,52m, z jednorazową opłatą netto w wysokości **335,00zł**
- działka nr **246** o pow. 0,4367 ha, obręb Trynek, zapisana w **KW Nr: GL1G/00019006/5**, poł. przy ul. Żwirki i Wigury 85, na której znajduje się sieć kanałowa o długości 110m i szer. 1,08m, sieć preizolowana o długości 115m i szer. 0,83m oraz komora o długości 3,2m i szer. 3,2m, z jednorazową opłatą netto w wysokości **17.656,00zł**
- działka nr **251** o pow. 0,3933 ha, obręb Trynek, zapisana w **KW Nr: GL1G/00019006/5**, poł. przy ul. Żwirki i Wigury 85, na której znajduje się sieć kanałowa o długości 9,1m i szer. 3,2m, z jednorazową opłatą netto w wysokości **1.889,00zł**
- działka nr **257** o pow. 0,9641 ha, obręb Trynek, zapisana w **KW Nr: GL1G/00063392/0**, poł. przy ul. Jasnej 31, na której znajduje się sieć kanałowa o długości 60m i szer. 1,97m, z jednorazową opłatą netto w wysokości **5.750,00zł**
- działka nr **351/1** o pow. 0,1656 ha, obręb Trynek, zapisana w **KW Nr: GL1G/00037062/7**, poł. przy rogu ul. Kochanowskiego i Związku Walki Młodych, na której znajduje się sieć kanałowa o długości 15,6m i szer. 1,24m, oraz sieć kanałowa o długości 23,8m i szer. 1,24m; sieć preizolowana o długości 16m i szer. 1m oraz sieć preizolowana o długości 19,7m i szer. 1m, a także sieć preizolowana o długości 36,1m i szer. 0,45m, komora o długości 4m i szer. 12m, a także komora o długości 2,5m i szer. 2,8m, z jednorazową opłatą netto w wysokości **12.632,00zł**

- działka nr **370** o pow. 0,0173 ha, obręb Trynek, zapisana w **KW Nr: GL1G/00045491/2**, poł. przy ul. Związku Walki Młodych, na której znajduje się sieć preizolowana o długości 3m i szer. 0,48m oraz sieć preizolowana o długości 24m i szer. 0,45m, a także sieć preizolowana o długości 6m i szer. 0,42m, z jednorazową opłatą netto w wysokości **608,00zł**
- działka nr **431** o pow. 0,0218 ha, obręb Trynek, zapisana w **KW Nr: GL1G/00035902/4**, poł. przy ul. Pszczyńskiej, na której znajduje się sieć preizolowana o długości 6,5 m i szer. 0,6 m, z jednorazową opłatą netto w wysokości **253,00zł**
- działka nr **432** o pow. 0,0653 ha, obręb Trynek, zapisana w **KW Nr: GL1G/00035902/4**, poł. przy ul. Pszczyńskiej, na której znajduje się sieć preizolowana o długości 18m i szerokości 0,6m, oraz sieć preizolowana o długości 45m i szer. 0,52m, a także komora o długości 3,1m i szer. 1,8m, z jednorazową opłatą netto w wysokości **2.580,00zł**
- działka nr **450** o pow. 0,1402 ha, obręb Trynek, zapisana w **KW Nr: GL1G/00034780/5**, poł. przy ul. Pszczyńskiej, na której znajduje się sieć preizolowana o długości 20,5m i szer. 0,6 m, z jednorazową opłatą netto w wysokości **399,00zł**
- działka nr **453** o pow. 0,1951 ha, obręb Trynek, zapisana w **KW Nr: GL1G/00034781/2**, poł. na płd. od ul. Pszczyńskiej, na której znajduje się sieć preizolowana o długości 24m i szer. 0,7m i sieć preizolowana o długości 1,3m i szer. 0,6m, z jednorazową opłatą netto w wysokości **570,00zł**
- działka nr **454** o pow. 0.2060 ha, obręb Trynek, zapisana w **KW Nr: GL1G/00034782/9**, poł. na płd. od ul. Pszczyńskiej, na której znajduje się sieć preizolowana o długości 23,5m i szer. 0,65 m, z jednorazową opłatą netto w wysokości **495,00zł**
- działka nr **557** o pow. 1.5778 ha, obręb Trynek, zapisana w **KW Nr: GL1G/00033728/6**, poł. przy ul. Żwirki i Wigury, na której znajduje się sieć kanałowa o długości 90m i szer. 1,97m i komora o długości 4,2m i szerokości 3m, z jednorazową opłatą netto w wysokości **12.317,00zł**
- działka nr **558** o pow. 1.5573 ha, obręb Trynek, zapisana w **KW Nr: GL1G/00033728/6**, poł. przy ul. Żwirki i Wigury, na której znajduje się sieć kanałowa o długości 40m i szer. 1,97m, z jednorazową opłatą netto w wysokości **5.111,00zł**
- działka nr **843** o pow. 0,0198 ha, obręb Trynek, zapisana w **KW Nr: GL1G/00092100/9**, poł. przy ul. Rydygiera 23, na której znajduje się sieć preizolowana o długości 2,2m i szer. 0,45 m, z jednorazową opłatą netto w wysokości **32,00zł**
- działka nr **844** o pow. 0,0795 ha, obręb Trynek, zapisana w **KW Nr: GL1G/00092100/9**, poł. przy ul. Rydygiera 10, na której znajduje się sieć preizolowana o długości 5,3m i szer. 0,48 m, z jednorazową opłatą netto w wysokości **83,00zł**
- działka nr **847** o pow. 0,2093 ha, obręb Trynek, zapisana w **KW Nr: GL1G/00092100/9**, poł. ul. Rydygiera, na której znajduje się sieć preizolowana o długości 15,3m i szer. 0,48 m, sieć preizolowana o długości 16,8m i szer. 0,45m, sieć preizolowana o długości 18,4m i szer. 0,45m, sieć preizolowana o długości 9,4m i szer. 0,48m, z jednorazową opłatą netto w wysokości **898,00zł**
- działka nr **852** o pow. 0,0412 ha, obręb Trynek, zapisana w **KW Nr: GL1G/00034112/2**, przy ul. Rydygiera, na której znajduje się sieć preizolowana o długości 16,5m i szer. 0,48m, z jednorazową opłatą netto w wysokości **514,00zł**
- działka nr **859** o pow. 0,6410 ha, obręb Trynek, zapisana w **KW Nr: 69631**, poł. ul. Jasińskiego 3, na której znajduje się sieć preizolowana o długości 80m i szer. 0,48 m, sieć kanałowa o długości 116m i szer. 1,42m, komora o długości 3m i szer. 4m oraz komora o długości 3m i szer. 3m, z jednorazową opłatą netto w wysokości **14.536,00zł**
- działka nr **862** o pow. 0,0444 ha, obręb Trynek, zapisana w **KW Nr: GL1G/00034112/2**, poł. Przy ul. Jana Kilińskiego, na której znajduje się sieć kanałowa o długości 28m i szerokości 1,42m, z jednorazową opłatą netto w wysokości **2.579,00zł**
- działka nr **867/3** o pow. 0,1081 ha, obręb Trynek, zapisana w **KW Nr: GL1G/00083177/3**, poł. ul. Rydygiera 27, na której znajduje się sieć preizolowana o długości 8,8m i szer. 0,6 m i sieć preizolowana o długości 5,5m i szer. 0,52m, z jednorazową opłatą netto w wysokości **264,00zł**
- działka nr **60** o pow. 0,3433 ha, obręb Trynek, zapisana w **KW Nr: 24627**, poł. przy ul. Pszczyńskiej 18, na której znajduje się sieć preizolowana o długości 19m i szer. 0,7m, z jednorazową opłatą netto w wysokości **941,00zł**
- działka nr **870** o pow. 0,0257 ha, obręb Trynek, zapisana w **KW Nr: GL1G/00094501/4**, poł. przy ul. Fornalskiej 8, na której znajduje się sieć preizolowana o długości 18,2m i szer. 0,48m, sieć kanałowa o długości 11m i szer. 1,42m oraz komora o długości 2,6m i szer. 4m, z jednorazową opłatą netto w wysokości **2.559,00zł**

- działka nr **871** o pow. 0,0238 ha, obręb Trynek, zapisana w **KW Nr: GL1G/00094501/4**, poł. przy ul. Fornalskiej 8, na której znajduje się sieć preizolowana o długości 2m i szer. 0,45 m, z jednorazową opłatą netto w wysokości **66,00zł**
- działka nr **922** o pow. 0,8054 ha, obręb Trynek, zapisana w **KW Nr GL1G/00026878/0**, poł. przy ul. Kilińskiego 24a, na której znajduje się sieć preizolowana o długości 2m i szer. 0,45m, z jednorazową opłatą netto w wysokości **27,00zł**
- działka nr **939** o pow. 1,4620 ha, obręb Trynek, zapisana w **KW Nr: GL1G/00064478/4**, poł. przy ul. Asnyka 36, na której znajduje się sieć preizolowana o długości 80m i szer. 0,7 m i sieć preizolowana o długości 50m i szer. 0,6m, z jednorazową opłatą netto w wysokości **3.357,00zł**
- działka nr **66** o pow. 0,4169 ha, obręb Trynek, zapisana w **KW Nr: GL1G/00048772/7**, poł. ul. Pszczyńska 22, na której znajduje się sieć preizolowana o długości 84m i szer. 0,48 m, z jednorazową opłatą netto w wysokości **2.084,00zł**
- działka nr **111** o pow. 0,3014 ha, obręb Trynek, zapisana w **KW Nr: GL1G/00059574/9**, poł. przy ul. Pszczyńskiej 44, na której znajduje się sieć preizolowana o długości 12,50m i szer. 0,48 m, sieć kanałowa o długości 70,00 m i szer. 1,00 m oraz sieć kanałowa o długości 72,00 m i szer. 0,78 m, z jednorazową opłatą netto w wysokości **14.405,00zł**
- działka nr **112** o pow. 0,0539 ha, obręb Trynek, zapisana w **KW Nr GL1G/00059574/9**, poł. przy ul. Pszczyńskiej 44, na której znajduje się sieć kanałowa o długości 22,30 m i szer. 1,00 m, z jednorazową opłatą netto w wysokości **2.431,00.00zł**
- działka nr **26** o pow. 0,3107 ha, obręb Nowe Miasto, zapisana w KW Nr GL1G/00115377/9, poł. przy ul. Mieszka I, na której znajduje się sieć preizolowana o długości 92,3 m i szer. 1,32 m, z jednorazową opłatą netto w wysokości **3.951,00zł**,
- działka nr **37** o pow. 0,0456 ha, obręb Nowe Miasto, zapisana w KW Nr 34274 poł. przy ul. Andersa i Karolinki, na której znajduje się komora o długości 0,4 m i szer. 3,90 m, z jednorazową opłatą netto w wysokości **58,00zł**.
- działka nr **203/2** o pow. 0,5776 ha, obręb Nowe Miasto, zapisana w KW Nr GL1G/00044878/2, poł. przy ul. Bolesława Śmiałego 2 b, na której znajduje się sieć preizolowana o długości 29 m i szer. 0,6 m, z jednorazową opłatą netto w wysokości **921,00zł**
- działka nr **361** o pow. 0,0044 ha, obręb Nowe Miasto, zapisana w KW Nr GL1G/00045033/4, poł. przy ul. Kozielskiej – Gen. Andersa, na której znajduje się sieć kanałowa o dł. 8,4 m i szer. 1,97 m, z jednorazową opłatą netto w wysokości **975,00zł**
- działka nr **362** o pow. 0,0571 ha, obręb Nowe Miasto, zapisana w KW Nr GL1G/00045033/4, poł. przy ul. Kozielskiej, na której znajduje się sieć kanałowa o dł. 16,4 m i szer. 1,97 m oraz komora o dł. 3,7 m i szer. 3,6 m, z jednorazową opłatą netto w wysokości **2.687,00zł**
- działka nr **368/2**, o pow. 0,6560 ha, obręb Nowe Miasto, zapisana w KW Nr GL1G/00045033/4, poł. pomiędzy ul. Kozielska a ul. Andersa, na której znajduje się sieć kanałowa o dł. 93,5 m i szer. 1,97 m, z jednorazową opłatą netto w wysokości **10.848,00zł**
- działka nr **371** o pow. 0,0410 ha, obręb Nowe Miasto, zapisana w KW Nr GL1G/00036236/1, położona przy ul. Kozielskiej, na której znajduje się sieć preizolowana o dł. 15,8 m i szer. 1,32 m, oraz sieć kanałowa o dł. 10,5 m i szer. 1,97m, z jednorazową opłatą netto w wysokości **1.835,00zł**
- działka nr **372** o pow. 0,0506 ha, obręb Nowe Miasto, zapisana w KW Nr GL1G/00036236/1, poł. przy ul. Kozielskiej, na której znajduje się sieć kanałowa o dł. 41,1 m i szer. 1,97 m, z jednorazową opłatą netto w wysokości **3.576,00zł**
- działka nr **377** o pow. 0,0434 ha, obręb Nowe Miasto, zapisana w KW Nr GL1G/00036236/1, położona przy ul. Kozielskiej, na której znajduje się sieć kanałowa o dł. 28,6 m i szer. 1,97 m, z jednorazową opłatą netto w wysokości **2.488,00zł**
- działka nr **397** o pow. 0,8206 ha, obręb Nowe Miasto, zapisana w KW Nr 36381, położona przy ul. Kozielskiej 73, na której znajduje się sieć kanałowa o dł. 127,1 m i szer. 1,97 m oraz sieć kanałowa o dł. 18,8 m i szer. 0,78 m, z jednorazową opłatą netto w wysokości **17.667,00zł**
- działka nr **399**, o pow. 0,4919 ha, obręb Nowe Miasto, zapisana w KW Nr GL1G/00036381/2, położona przy ul. Kozielskiej 71, na której znajduje się sieć kanałowa o dł. 74,6 m i szer. 1,97 m, sieć preizolowana o dł. 31,1 m i szer. 0,7 m oraz komora o dł. 3,1 i szer. 4,4 m, z jednorazową opłatą netto w wysokości **11.829,00zł**
- działka nr **409**, o pow. 0,0982 ha, obręb Nowe Miasto, zapisana w KW Nr GL1G/00044795/6, położona przy ul. Kozielskiej 61, w granicach której znajduje się sieć kanałowa o dł. 1,8 m i szer. 0,78 m, z jednorazową opłatą netto w wysokości **103,00zł**

- działka nr **414**, o pow. 0,3366 ha, obręb Nowe Miasto, zapisana w KW Nr GL1G/00038909/4, położona przy ul. Kozielskiej, w granicach której znajduje się sieć preizolowana o dł. 29,5 m i szer. 0,52 m oraz sieć preizolowana o dł. 21m i szer. 1,1 m, z jednorazową opłatą netto w wysokości **1.132,00zł**
- działka nr **426**, o pow. 1,1992 ha, zapisana w KW Nr GL1G/00014087/1, położona przy ul. Kozielskiej 39, w granicach której znajduje się sieć preizolowana o dł. 10,3 m i szer. 0,52m, z jednorazową opłatą netto w wysokości **158,00zł**
- działka nr **501**, o pow. 0,0090 ha, zapisana w KW Nr 84191, położona na zach. od ul. Styczyńskiego, w granicach której znajduje się sieć preizolowana o dł. 5 m i szer. 0,52 m oraz sieć preizolowana o dł. 4 m i szer. 0,45 m, z jednorazową opłatą netto w wysokości **103,00zł**
- działka nr **502**, o pow. 0,0355 ha, zapisana w KW Nr GL1G/00084190/7, położona przy ul. Styczyńskiego 41-43a, 41-43b oraz 41-43c, w granicach której znajduje się sieć preizolowana o dł. 28 m i szer. 0,52 m, sieć preizolowana o dł. 4 m i szer. 0,45 m, sieć preizolowana o dł. 22 m i szer. 0,52 m, sieć preizolowana o dł. 2 i szer. 0,6 m oraz komora o dł. 2,3 m i szer. 2,3 m, z jednorazową opłatą netto w wysokości **1.515,00zł**
- działka nr **503**, o pow. 0,0080 ha, zapisana w KW Nr 84191, położona na zach. od ul. Styczyńskiego, w granicach której znajduje się sieć preizolowana o dł. 7,5 m i szer. 0,52 m, z jednorazową opłatą netto w wysokości **92,00zł**
- działka nr **592**, o pow. 0,5976 ha, zapisana w KW Nr GL1G/00018020/2, położona na pld-zach. od ul. Kozielskiej 1, w granicach której znajduje się sieć preizolowana o dł. 31,5 m i szer. 0,6 m oraz sieć preizolowana o dł. 7,5 m i szer. 0,52 m, z jednorazową opłatą netto w wysokości **740,00zł**
- działka nr **593**, o pow. 0,1825 ha, zapisana w KW Nr GL1G/00018020/2, położona przy ul. Kozielskiej 1, w granicach której znajduje się sieć preizolowana o dł. 50,5 m i szer. 0,6 m oraz sieć preizolowana o dł. 2 m i szer. 0,52 m, z jednorazową opłatą netto w wysokości **1.016,00zł**
- działka nr **883**, o pow. 0,4590 ha, zapisana w KW Nr GL1G/00043783/2, położona na pln. od ul. Sobieskiego, w granicach której znajduje się sieć preizolowana o dł. 42,5 m i szer. 0,7 m, z jednorazową opłatą netto w wysokości **595,00zł**
- działka nr **885**, o pow. 0,0176 ha, zapisana w KW Nr GL1G/00043783/2, położona na pln. od ul. Sobieskiego, w granicach której znajduje się sieć preizolowana o dł. 3,5 m i szer. 0,7 m, z jednorazową opłatą netto w wysokości **49,00zł**
- działka nr **1263/2**, o pow. 4,8533 ha, zapisana w KW Nr GL1G/00091899/9, poł. na Placu Grunwaldzkim, w granicach której znajduje się sieć preizolowana o dł. 296 m i szer. 0,7 m, z jednorazową opłatą netto w wysokości **6.720,00zł**
- działka nr **1347**, o pow. 0,1533 ha, zapisana w KW Nr GL1G/00031809/4, położona przy ul. Zawiszy Czarnego, w granicach której znajduje się sieć preizolowana o dł. 32 m i szer. 0,42 m, z jednorazową opłatą netto w wysokości **1.578,00zł**
- działka nr **1349**, o pow. 0,1117 ha, zapisana w KW Nr GL1G/00036272/5, położona przy ul. Zawiszy Czarnego, w granicach której znajduje się sieć preizolowana o dł. 9,2 m i szer. 0,42 m, z jednorazową opłatą netto w wysokości **91,00zł**
- działka nr **1374**, o pow. 0,0984 ha, zapisana w KW Nr GL1G/00035277/3, położona przy ul. Zawiszy Czarnego 21, w granicach której znajduje się sieć preizolowana o dł. 6 m i szer. 0,45 m, z jednorazową opłatą netto w wysokości **80,00zł**
- działka nr **1401**, o pow. 0,0833 ha, zapisana w KW Nr GL1G/00036152/8, położona na rogu ul. Słowackiego i K. Wielkiego, w granicach której znajduje się sieć kanałowa o dł. 24 m i szer. 0,78 m oraz komora o dł. 2 m i szer. 0,7 m, **1.305,00zł**
- działka nr **1460**, o pow. 0,1684 ha, zapisana w KW Nr GL1G/00046913/4, położona przy ul. Zygmunta Starego 34, w granicach której znajduje się sieć preizolowana o dł. 22 m i szer. 0,42 m, z jednorazową opłatą netto w wysokości **489,00zł**
- działka nr **1510**, o pow. 0,1572 ha, zapisana w KW Nr GL1G/00022489/8, poł. przy ul. Zygmunta Starego, w granicach której znajduje się sieć preizolowana o dł. 12 m i szer. 0,42 m oraz sieć preizolowana o dł. 125 m i szer. 0,7 m, z jednorazową opłatą netto w wysokości **4.396,00zł**
- działka nr **1531**, o pow. 0,0035 ha, zapisana w KW nr GL1G/00035872/4, położona na pln. od ul. Nowy Świat, w granicach której znajduje się sieć kanałowa o dł. 1,5 m i szer. 1,42 m, z jednorazową opłatą netto w wysokości **157,00zł**

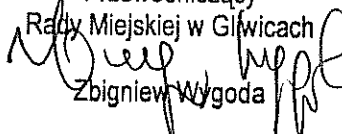
- działka nr **1532**, o pow. 0,0098 ha, zapisana w KW Nr GL1G/00035872/4, położona na ptn. od ul. Nowy Świat, w granicach której znajduje się sieć preizolowana o dł. 5,3 m i szer. 0,7 m oraz część komory o pow. 2,40 m², z jednorazową opłatą netto w wysokości **450,00zł**
- działka nr **1534**, o pow. 0,0185 ha, zapisana w KW Nr GL1G/00035872/4, położona na pld. od ul. Łokietka, w granicach której znajduje się sieć preizolowana o dł. 8,8 m i szer. 0,7 m, sieć kanałowa o dł. 2,9 m i szer. 0,78 m oraz sieć kanałowa o dł. 3,2 m i szer. 0,78 m, komora o dł. 2,6m i szer. 1,8m oraz część komory o pow.4,50 m², z jednorazową opłatą netto w wysokości **1.480,00zł**
- działka nr **1535**, o pow. 0,0145 ha, zapisana w KW Nr GL1G/00035872/4, położona na ptn. od ul. Nowy Świat, w granicach której znajduje się sieć kanałowa o dł 6 m i szer. 1,42 m, z jednorazową opłatą netto w wysokości **626,00zł**
- działka nr **1538**, o pow. 0,0266 ha, zapisana w KW Nr GL1G/00022489/8, położona na ptn. od ul. Nowy Świat w granicach której znajduje się sieć preizolowana o dł. 9,10 m i szer. 0,7 m, sieć preizolowana o dł. 1,90 m i szer. 0,42 m, sieć kanałowa o dł. 2,70 m i szer. 1,42 m, sieć kanałowa o dł. 6,6 m i szer. 1,24 m, komora o dł. 3,3 m i szer. 4,6 m oraz komora o dł. 1,90 i szer. 2,70 m, z jednorazową opłatą netto w wysokości **1.875,00zł**
- działka nr **5** o pow. 4,3209 ha, obręb Kopernik, zapisana w KW Nr: GL1G/00037956/1, poł. na zach. od ul. Toszeckiej, na której znajduje się sieć preizolowana 80 o długości 59,60 m i szer. 0,52 m i komora o długości 3,60 m i szer. 3,20 m, z jednorazową opłatą netto w wysokości **1.560,00zł**
- działka nr **10/4** o pow. 11,1905 ha, obręb Kopernik, zapisana w KW Nr: GL1G/00031891/5, poł. przy ul. Toszeckiej, na której znajduje się sieć preizolowana 80 o długości 24,10 m i szer. 0,52 m, z jednorazową opłatą netto w wysokości **307.00zł**
- działka nr **11** o pow. 0,6104 ha, obręb Kopernik, zapisana w KW Nr: **GL1G/00043136/2**, poł. przy ul. Oriona, na której znajduje się sieć kanałowa 100 o długości 101,70 m i szer. 1,00 m, sieć preizolowana 80 o długości 14,30 m i szer. 0,52 m oraz komora o długości 3,60 m i szer. 2,90 m, z jednorazową opłatą netto w wysokości **5.852,00zł**
- działka nr **46** o pow. 0,1804 ha, obręb Kopernik, zapisana w KW Nr: **GL1G/00053584/0**, poł. przy ul. Zygmuntowskiej, na której znajduje się sieć napowietrzna 500 o długości 12,10 m i szer. 2,31 m, z jednorazową opłatą netto w wysokości **1.501,00zł**
- działka nr **53** o pow. 0,3098 ha, obręb Kopernik, zapisana w KW Nr: **GL1G/00035135/6**, poł. przy ul. Zygmuntowskiej, na której znajduje się sieć napowietrzna 500 o długości 147,10 m i szer. 2,31 m, z jednorazową opłatą netto w wysokości **21.191,00zł**
- działka nr **73/2** o pow. 5,0051 ha, obręb Kopernik, zapisana w KW Nr: **GL1G/00043105/6**, poł. przy ul. Galaktyki i ul. Syriusza, na której znajdują się sieć kanałowa 80 o długości 30,20 m i szer. 0,78 m oraz komora o długości 3,60 m i szer. 3,60 m, z jednorazową opłatą netto w wysokości **2.786,00zł**
- działka nr **81** o pow. 0,1378 ha, obręb Kopernik, zapisana w KW Nr: **GL1G/00043105/6**, poł. przy ul. Syriusza, na której znajdują się sieć kanałowa 100 o długości 54,30 m i szer. 1,00 m, sieć kanałowa 80 o długości 74,00 m i szer. 0,78 m, komora o długości 3,50 m i szer. 3,40 m, z jednorazową opłatą netto w wysokości **10.380,00zł**
- działka nr **82** o pow. 2,8894 ha, obręb Kopernik, zapisana w KW Nr: **GL1G/00043110/4**, poł. przy ul. Syriusza 30, na której znajdują się sieć kanałowa 125 o długości 48,90 m i szer. 1,00 m, komora o długości 3,30 m i szer. 3,40 m oraz sieć kanałowa 200 o długości 20,80 m i szer. 1,24 m, z jednorazową opłatą netto w wysokości **5.379,00zł**
- działka nr **91** o pow. 0,1779 ha, obręb Kopernik, zapisana w KW Nr: **GL1G/00043113/5**, poł. na zach. od ul. Syriusza, na której znajdują się sieć kanałowa 125 o długości 12,90 m i szer. 1,00 m, sieć kanałowa 200 o długości 83,80 m i szer. 1,24 m, komora o długości 3,70 m i szer. 3,20 m, sieć kanałowa 80 o długości 3,80 m i szer. 0,78 m, sieć kanałowa 65 o długości 3,70 m i szer. 0,78 m, komora o długości 3,70 m i szer. 3,00 m, komora o długości 3,50 m i szer. 3,10 m, z jednorazową opłatą netto w wysokości **14.394,00zł**
- działka nr **93** o pow. 0,2582 ha, obręb Kopernik, zapisana w KW Nr: **GL1G/00043117/3**, poł. przy ul. Syriusza, na której znajduje się sieć kanałowa 200 o długości 11,00 m i szer. 1,24 m, sieć kanałowa 150 o długości 32,80 m i szer. 1,08 m, sieć kanałowa 125 o długości 32,70 m i szer. 1,00 m, sieć kanałowa 80 o długości 2,20 m i szer. 0,78 m oraz komora o długości 4,40 m i szer. 3,70 m, z jednorazową opłatą netto w wysokości **7.702,00zł**
- działka nr **97** o pow. 0,6351 ha, obręb Kopernik, zapisana w KW Nr: **GL1G/00043117/3**, poł. przy ul. Syriusza, na której znajduje się sieć kanałowa 200 o długości 63,00 m i szer. 1,24 m oraz komora o długości 3,50 m i szer. 1,20 m, z jednorazową opłatą netto w wysokości **6.613,00zł**



- działka nr **98** o pow. 0,3057 ha, obręb Kopernik, zapisana w **KW Nr: GL1G/00075106/6**, poł. przy ul. Oriona, na której znajduje się sieć kanałowa 200 o długości 93,20 m i szer. 1,24 m, sieć kanałowa 100 o długości 82,20 m i szer. 1,00 m, komora o długości 4,20 m i szer. 4,60 m, sieć kanałowa 200 o długości 22,40 m i szer. 1,24 m, komora o długości 3,50 m i szer. 1,90 m, sieć kanałowa 150 o długości 15,00 m i szer. 1,08 m, z jednorazową opłatą netto w wysokości **15.770,00zł**
- działka nr **101** o pow. 0,0580 ha, obręb Kopernik, zapisana w **KW Nr: GL1G/00075107/3**, poł. przy ul. Jowisza, na której znajduje się sieć kanałowa 150 o długości 34,80 m i szer. 1,08 m, z jednorazową opłatą netto w wysokości **3.069,00zł**
- działka nr **102** o pow. 0,2503 ha, obręb Kopernik, zapisana w **KW Nr: GL1G/00043117/3**, poł. przy ul. Jowisza, na której znajduje się sieć preizolowana 100 o długości 73,90 m i szer. 0,60 m, z jednorazową opłatą netto w wysokości **2.414,00zł**
- działka nr **111** o pow. 0,0232 ha, obręb Kopernik, zapisana w **KW Nr: GL1G/00043126/9**, poł. przy ul. Jowisza, na której znajduje się sieć preizolowana 100 o długości 18,30 m i szer. 0,60 m, sieć kanałowa 150 o długości 12,90 m i szer. 1,08 m, komora o długości 2,70 m i szer. 7,00 m, z jednorazową opłatą netto w wysokości **3.455,00zł**
- działka nr **113** o pow. 0,0554 ha, obręb Kopernik, zapisana w **KW Nr: GL1G/00043126/9**, poł. przy ul. Oriona, na której znajduje się sieć kanałowa 300 o długości 29,30 m i szer. 1,52 m, sieć kanałowa 200 o długości 23,00 m i szer. 1,24 m, z jednorazową opłatą netto w wysokości **5.942,00zł**
- działka nr **117** o pow. 0,0816 ha, obręb Kopernik, zapisana w **KW Nr: GL1G/00043121/4**, poł. przy ul. Oriona, na której znajduje się sieć kanałowa 300 o długości 51,00 m i szer. 1,52 m, z jednorazową opłatą netto w wysokości **6.330,00zł**
- działka nr **119** o pow. 0,2335 ha, obręb Kopernik, zapisana w **KW Nr: GL1G/00038863/9**, poł. przy ul. Jowisza, na której znajduje się sieć preizolowana 100 o długości 12,80 m i szer. 0,60 m, z jednorazową opłatą netto w wysokości **209,00zł**
- działka nr **131/2** o pow. 0,7211 ha, obręb Kopernik, zapisana w **KW Nr: GL1G/00043088/0**, poł. przy ul. Bereniki, na której znajdują się sieć kanałowa 200 o długości 62,70 m i szer. 1,24 m, komora o długości 4,50 m i szer. 4,60 m, sieć kanałowa 200 o długości 33,30 m i szer. 1,24 m, sieć kanałowa 200 o długości 58,80 m i szer. 1,24 m, sieć kanałowa 100 o długości 28,30 m i szer. 1,00 m, sieć kanałowa 200 o długości 42,20 m i szer. 1,24 m, sieć kanałowa 125 o długości 4,00 m i szer. 1,00 m, sieć kanałowa 150 o długości 32,00 m i szer. 1,08 m, sieć kanałowa 65 o długości 1,20 m i szer. 0,78 m, sieć kanałowa 125 o długości 52,80 m i szer. 1,00 m, sieć kanałowa 80 o długości 5,50 m i szer. 0,78 m oraz sieć kanałowa 100 o długości 47,10 m i szer. 1,00 m, z jednorazową opłatą netto w wysokości **41.251,00zł**
- działka nr **148/1** o pow. 0,0068 ha, obręb Kopernik, zapisana w **KW Nr: GL1G/00043086/6**, poł. przy ul. Perseusza, na której znajduje się sieć kanałowa 600 o długości 8,80 m i szer. 2,31 m, z jednorazową opłatą netto w wysokości **1.173,00zł**
- działka nr **148/2** o pow. 1,0952 ha, obręb Kopernik, zapisana w **KW Nr: GL1G/00043086/6**, poł. pomiędzy ul. Kopernika, ul. Perseusza i ul. Bereniki, na której znajduje się sieć kanałowa 600 o długości 98,80 m i szer. 2,31 m, komora o długości 13,50 m i szer. 4,60 m oraz komora o długości 6,00 m i szer. 3,00 m, z jednorazową opłatą netto w wysokości **17.787,00zł**
- działka nr **149** o pow. 0,8620 ha, obręb Kopernik, zapisana w **KW Nr: GL1G/00043118/0**, poł. przy ul. Centaura, na której znajduje się sieć kanałowa 300 o długości 3,20 m i szer. 1,52 m, z jednorazową opłatą netto w wysokości **198,00zł**
- działka nr **150** o pow. 0,3285 ha, obręb Kopernik, zapisana w **KW Nr: GL1G/00034019/0**, poł. przy ul. Centaura i ul. Oriona, na której znajduje się sieć kanałowa 300 o długości 73,50 m i szer. 1,52 m oraz komora o długości 3,50 m i szer. 3,20 m, z jednorazową opłatą netto w wysokości **6.691,00zł**
- działka nr **155** o pow. 1,2346 ha, obręb Kopernik, zapisana w **KW Nr: GL1G/00043131/7**, poł. przy ul. Kopernika, na której znajduje się sieć kanałowa 65 o długości 17,30 m i szer. 0,78 m, sieć kanałowa 200 o długości 78,60 m i szer. 1,24 m oraz komora o długości 6,00 m i szer. 5,00 m, z jednorazową opłatą netto w wysokości **10.693,00zł**
- działka nr **160** o pow. 2,4774 ha, obręb Kopernik, zapisana w **KW Nr: GL1G/00034019/0**, poł. przy ul. Kopernika, ul. Oriona i ul. Centaura, na której znajduje się sieć kanałowa 300 o długości 186,90 m i szer. 1,52 m, z jednorazową opłatą netto w wysokości **15.465,00zł**
- działka nr **161** o pow. 1,3245 ha, obręb Kopernik, zapisana w **KW Nr: GL1G/00043078/7**, poł. przy ul. Kopernika i ul. Perseusza, na której znajduje się sieć kanałowa 600 o długości 194,50 m i szer. 2,31 m, komora o długości 15,80 m i szer. 4,80 m, komora o długości 2,90 m i szer. 5,80 m, sieć kanałowa 125 o długości 49,90 m i szer. 1,00 m, komora o długości 3,30 m i szer.



- 3,40 m, komora o długości 3,20 m i szer. 1,30 m, sieć kanałowa 80 o długości 18,80 m i szer. 0,78 m, komora o długości 1,40 m i szer. 3,50 m oraz komora o długości 1,60 m i szer. 3,30 m, sieć kanałowa 80 o długości 62,00 m i szer. 0,78 m oraz komora o długości 2,90 m i szer. 8,10 m, z jednorazową opłatą netto w wysokości **51.741,00zł**
- działka nr **167** o pow. 0,0487 ha, obręb Kopernik, zapisana w **KW Nr: 50246**, poł. przy ul. Kopernika 109, na której znajduje się sieć kanałowa 65 o długości 6,90 m i szer. 0,78 m, komora o długości 2,00 m i szer. 3,50 m oraz sieć kanałowa 80 o długości 18,50 m i szer. 0,78 m, z jednorazową opłatą netto w wysokości **2.499,00zł**
 - działka nr **184** o pow. 0,2340 ha, obręb Kopernik, zapisana w **KW Nr: GL1G/00043076/3**, poł. na pld. od ul. Kopernika, na której znajduje się sieć kanałowa 125 o długości 9,00 m i szer. 1,00 m, z jednorazową opłatą netto w wysokości **551,00zł**
 - działka nr **185** o pow. 0,1976 ha, obręb Kopernik, zapisana w **KW Nr: GL1G/00043072/5**, poł. przy ul. Wielkiej Niedźwiedzicy 4, na której znajduje się sieć kanałowa 125 o długości 26,10 m i szer. 1,00 m, sieć kanałowa 50 o długości 5,30 m i szer. 0,78 m, komora o długości 3,00 m i szer. 3,20 m, z jednorazową opłatą netto w wysokości **2.168,00zł**
 - działka nr **186** o pow. 2,9858 ha, obręb Kopernik, zapisana w **KW Nr: GL1G/00043072/5**, poł. przy ul. Kopernika i ul. Wielkiej Niedźwiedzicy, na której znajduje się sieć kanałowa 500 o długości 144,80 m i szer. 2,31 m, sieć preizolowana 100 o długości 49,10 m i szer. 0,60 m oraz sieć preizolowana 80 o długości 112,10 m i szer. 0,52 m, z jednorazową opłatą netto w wysokości **22.985,00zł**
 - działka nr **190** o pow. 0,0127 ha, obręb Kopernik, zapisana w **KW Nr: GL1G/00043052/9**, poł. przy ul. Kopernika, na której znajduje się sieć kanałowa 200 o długości 22,70 m i szer. 1,24 m, z jednorazową opłatą netto w wysokości **1.532,00zł**
 - działka nr **201** o pow. 0,2312 ha, obręb Kopernik, zapisana w **KW Nr: GL1G/00043058/1**, poł. przy ul. Andromedy, na której znajduje się sieć kanałowa 65 o długości 9,30 m i szer. 0,78 m, z jednorazową opłatą netto w wysokości **296,00zł**
 - działka nr **203** o pow. 0,1049 ha, obręb Kopernik, zapisana w **KW Nr: GL1G/00043062/2**, poł. przy ul. Andromedy, na której znajduje się sieć kanałowa 400 o długości 52,20 m i szer. 1,97 m, komora o długości 4,40 m i szer. 4,00 m, sieć kanałowa 200 o długości 6,00 m i szer. 1,24 m, z jednorazową opłatą netto w wysokości **8.701,00zł**
 - działka nr **209** o pow. 3,2765 ha, obręb Kopernik, zapisana w **KW Nr: GL1G/00043064/6**, poł. przy ul. Toszeckiej, na której znajduje się komora o długości 2,30 m i szer. 2,80 m, sieć preizolowana 200 o długości 182,40 m i szer. 0,83 m, sieć kanałowa 500 o długości 265,10 m i szer. 2,31 m, sieć kanałowa 400 o długości 8,40 m i szer. 1,97 m oraz komora o długości 4,60 m i szer. 4,70 m, z jednorazową opłatą netto w wysokości **11.670,00zł**
 - działka nr **213** o pow. 0,8794 ha, obręb Kopernik, zapisana w **KW Nr: 43065**, poł. przy ul. Andromedy 36, na której znajduje się sieć kanałowa 500 o długości 115,80 m i szer. 2,31 m, komora o długości 1,90 m i szer. 1,70 m, sieć kanałowa 300 o długości 72,30 m i szer. 1,52 m oraz sieć preizolowana 50 o długości 51,40 m i szer. 0,45 m, z jednorazową opłatą netto w wysokości **27.714,00zł**
 - działka nr **216** o pow. 4,0365 ha, obręb Kopernik, zapisana w **KW Nr: GL1G/00043046/4**, poł. na wsch. od ul. Pionierów, na której znajduje się sieć kanałowa 500 o długości 401,70 m i szer. 2,31 m, komora o długości 3,20 m i szer. 4,70 m oraz komora o długości 3,70 m i szer. 3,60 m, z jednorazową opłatą netto w wysokości **35.390,00zł**
 - działka nr **225** o pow. 0,2720 ha, obręb Kopernik, zapisana w **KW Nr: GL1G/00039359/0**, poł. przy ul. Pionierów, na której znajduje się sieć kanałowa 500 o długości 175,20 m i szer. 2,31 m, komora o długości 3,70 m i szer. 4,40 m oraz sieć napowietrzna 125 o długości 5,80 m i szer. 1,00 m, z jednorazową opłatą netto w wysokości **29.295,00zł**
 - działka nr **245** o pow. 4,8369 ha, obręb Kopernik, zapisana w **KW Nr: GL1G/00053941/1**, poł. przy ul. Pionierów, na której znajduje się sieć kanałowa 500 o długości 94,90 m i szer. 2,31 m, komora o długości 4,30 m i szer. 11,40 m, sieć kanałowa 600 o długości 370,10 m i szer. 2,31 m oraz komora o długości 4,10 m i szer. 4,50 m, z jednorazową opłatą netto w wysokości **62.689,00zł**
 - działka nr **279** o pow. 0,0108 ha, obręb Kopernik, zapisana w **KW Nr: GL1G/00043081/1**, poł. przy ul. Kopernika, na której znajduje się sieć kanałowa 150 o długości 3,30 m i szer. 1,08 m, z jednorazową opłatą netto w wysokości **147,00zł**

Przewodniczący
Rady Miejskiej w Gliwicach

Zbigniew Wygoda