

Uchwała nr XI/192/2011
Rady Miejskiej w Gliwicach
z dnia 25 sierpnia 2011 r.

w sprawie: wyrażenia zgody na konwersję wierzytelności miasta Gliwice i Przedsiębiorstwa Energetyki Ciepłej Gliwice Spółka z ograniczoną odpowiedzialnością w Gliwicach oraz wyrażenia zgody na objęcie przez miasto Gliwice udziałów w podwyższonym kapitale zakładowym Przedsiębiorstwa Energetyki Ciepłej Gliwice Spółka z ograniczoną odpowiedzialnością w Gliwicach.

Na podstawie:

- art. 18 ust. 2 pkt 9 lit. „g” i „h” ustawy z dnia 8 marca 1990 r. o samorządzie gminnym (tekst jednolity Dz. U. z 2001r. nr 142 poz 1591 z późniejszymi zmianami)
- Zarządzenia Prezydenta Miasta Gliwice Nr PM-990/2011 z dnia 20 lipca 2011r.,
- Zarządzenia Prezydenta Miasta Gliwice Nr PM-1021/2011 z dnia 25 lipca 2011,
- Zarządzenia Prezydenta Miasta Gliwice Nr PM-1069/2011 z dnia 03 sierpnia 2011,
- Zarządzenia Prezydenta Miasta Gliwice Nr PM-1075/2011 z dnia 09 sierpnia 2011,
- Zarządzenia Prezydenta Miasta Gliwice Nr PM-1076/2011 z dnia 09 sierpnia 2011,
- Zarządzenia Prezydenta Miasta Gliwice Nr PM-1089/2011 z dnia 11 sierpnia 2011,
- Zarządzenia Prezydenta Miasta Gliwice Nr PM-1090/2011 z dnia 11 sierpnia 2011,
- Zarządzenia Prezydenta Miasta Gliwice Nr PM-1091/2011 z dnia 12 sierpnia 2011,
- Zarządzenia Prezydenta Miasta Gliwice Nr PM-1094/2011 z dnia 16 sierpnia 2011,

na wniosek Prezydenta Miasta

Rada Miejska w Gliwicach

uchwała:

§ 1

1. Wyrazić zgodę na dokonanie konwersji wierzytelności miasta Gliwice w kwocie 880.228,21zł (słownie: osiemset osiemdziesiąt tysięcy dwieście dwadzieścia osiem złotych i 21/100) na 1760 (słownie: jeden tysiąc siedemset sześćdziesiąt) udziałów po 500,00 zł (słownie: pięćset złotych) każdy w Przedsiębiorstwie Energetyki Ciepłej-Gliwice Sp. z o.o., w związku z ustanowieniem nieograniczonej w czasie jednorazowej odpłatnej służebności przesyłu na rzecz Przedsiębiorstwa Energetyki Ciepłej – Gliwice Sp. z o.o., w pasie odpowiadającym długości i szerokości urządzeń ciepłowniczych posadowionych na działkach, o których mowa w załączniku Nr 1 do Uchwały.
2. W tym celu wyrazić zgodę na potrącenie wierzytelności miasta Gliwice w trybie art. 14 k.s.h w kwocie 880.228,21zł (słownie: osiemset osiemdziesiąt tysięcy dwieście dwadzieścia osiem złotych i 21/100) netto, z wierzytelnością PEC –Gliwice Sp. z o.o. w stosunku do miasta Gliwice z tytułu obowiązku opłacenia obejmowanych 1 760 (słownie: jeden tysiąc siedemset sześćdziesiąt) udziałów w podwyższonym na podstawie Uchwały Zgromadzenia Wspólników kapitale zakładowym.
3. Wykazy działek obciążonych nieograniczoną w czasie służebnością przesyłu oraz wysokość jednorazowej opłaty wynikającej z tego tytułu w kwocie 880.228,21 zł (słownie: osiemset osiemdziesiąt tysięcy dwieście dwadzieścia osiem złotych i 21/100) netto, zostały określone w Załączniku Nr 1 do niniejszej Uchwały.



§ 2

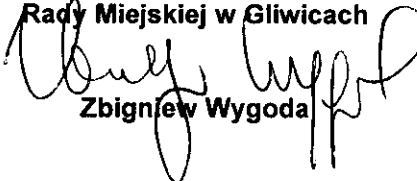
W związku z powyższym wyrazić zgodę na objęcie przez miasto Gliwice 1 760 (słownie: jeden tysiąc siedemset sześćdziesiąt) udziałów po 500,00zł (słownie: pięćset złotych) każdy, o łącznej wartości 880.000,00 zł (słownie: osiemset osiemdziesiąt tysięcy złotych) w podwyższonym kapitale zakładowym Przedsiębiorstwa Energetyki Ciepłej-Gliwice Spółka z ograniczoną odpowiedzialnością w Gliwicach.

§ 3

Wykonanie Uchwały powierzyć Prezydentowi Miasta Gliwice.

§ 4

Uchwała wchodzi w życie z dniem podjęcia.

Przewodniczący
Rady Miejskiej w Gliwicach

Zbigniew Wygoda

Wykaz działek obciążonych nieograniczoną w czasie służebnością przesyłu oraz wysokość jednorazowej opłaty netto z tytułu ustanowienia służebności, ustalonej na podstawie Zarządzeń Prezydenta Miasta, o których mowa we wstępie do niniejszej Uchwały

- działkę nr **104** o pow. 3,1155 ha, obręb Zatorze, zapisaną w **KW Nr: GL1G/00034451/0**, poł. ul. Warszawska 35, na której znajduje się sieć preizolowana o długości 344,00 m i szer. 1,10 m, z jednorazową opłatą netto w wysokości **16.713,54 zł**,
- działkę nr **124** o pow. 0,1611 ha, obręb Zatorze, zapisaną w **KW Nr: GL1G/00039242/7**, poł. ul. Toszecka 18, na której znajduje się sieć preizolowana o długości 14,00 m i szer. 0,45 m, z jednorazową opłatą netto w wysokości **186,00 zł**,
- działkę nr **203** o pow. 0,0368 ha, obręb Zatorze, zapisaną w **KW Nr: GL1G/00035462/7**, poł. przy ul. Dziewanny 14, na której znajduje się sieć kanałowa o długości 28 m i szer. 1,52 m, z jednorazową opłatą netto w wysokości **2.506,00zł**,
- działkę nr **299** o pow. 0,0817 ha, obręb Zatorze, zapisaną w **KW Nr: GL1G/00035655/7**, poł. ul. Waliszewskiego, na której znajduje się sieć preizolowana o długości 24,00 m i szer. 0,60 m oraz sieć preizolowana o długości 84 m i szer. 0,60 m, z jednorazową opłatą netto w wysokości **1.908,10 zł**,
- działkę nr **300** o pow. 0,0150 ha, obręb Zatorze, zapisaną w **KW Nr: GL1G/00039905/3**, poł. przy ul. Gierymskiego, na której znajduje się sieć preizolowana o długości 7,40 m i szer. 0,45 m, z jednorazową opłatą netto w wysokości **98,00 zł**,
- działkę nr **301** o pow. 0,0362 ha, obręb Zatorze, zapisaną w **KW Nr: GL1G/00039905/3**, poł. przy ul. Gierymskiego, na której znajduje się sieć preizolowana o długości 17,00 m i szer. 0,45 m, z jednorazową opłatą netto w wysokości **225,00 zł**,
- działkę nr **302** o pow. 0,3972 ha, obręb Zatorze, zapisaną w **KW Nr: GL1G/00034834/9**, poł. przy ul. Gierymskiego, na której znajduje się sieć preizolowana o długości 76,50 m i szer. 0,60 m, z jednorazową opłatą netto w wysokości **1.351,57 zł**,
- działkę nr **310** o pow. 0,8852 ha, obręb Zatorze, zapisaną w **KW Nr: GL1G/00050044/2**, poł. ul. Gierymskiego 1, na której znajduje się sieć preizolowana o długości 70,00 m i szer. 0,45 m, z jednorazową opłatą netto w wysokości **928,00 zł**,
- działkę nr **349** o pow. 0,8402 ha, obręb Zatorze, zapisaną w **KW 39933**, poł. ul. Tarnogórska 59, na której znajduje się sieć preizolowana o długości 110,00 m i szer. 0,45 m, z jednorazową opłatą netto w wysokości **1.458,00 zł**,
- działkę nr **371** o pow. 0,5183 ha, obręb Zatorze, zapisaną w **KW 40129**, poł. na zach. od ul. Tarnogórskiej, na której znajduje się sieć preizolowana o długości 1,00 m i szer. 1,10 m, z jednorazową opłatą netto w wysokości **32,00 zł**,
- działkę nr **437** o pow. 0,2166 ha, obręb Zatorze, zapisaną w **KW Nr: GL1G/00041249/3**, poł. na wsch. od ul. Tarnogórskiej, na której znajduje się sieć kanałowa o długości 20,00 m i szer. 1,00 m, sieć kanałowa o długości 9,00 m i szer. 0,78 m oraz komora o długości 4,00 m i szer. 4,60 m, z jednorazową opłatą netto w wysokości **2.943,00 zł**,
- działkę nr **453** o pow. 0,0139 ha, obręb Zatorze, zapisaną w **KW Nr: GL1G/00012624/4**, poł. przy ul. Św. Marka, na której znajduje się sieć preizolowana o długości 4,00 m i szer. 1,10m, z jednorazową opłatą netto w wysokości **110,00 zł**,
- działkę nr **461** o pow. 0,0878 ha, obręb Zatorze, zapisaną w **KW Nr: GL1G/00061148/1**, poł. ul. Opolska 17, na której znajduje się sieć kanałowa o długości 38,00 m i szer. 1,52m, z jednorazową opłatą netto w wysokości **2.884,00 zł**,
- działkę nr **485** o pow. 1.1796 ha, obręb Zatorze, zapisaną w **KW Nr: GL1G/00039268/5**, poł. ul. Lipowa 29, na której znajduje się sieć kanałowa o długości 25,00 m i szer. 1,52m, sieć preizolowana o długości 142,00 m i szer. 1,10 m, sieć preizolowana o długości 5,00 m i szer. 0,48 m oraz komora o długości 3,7 m i szer. 3,20 m, z jednorazową opłatą netto w wysokości **10.409,00 zł**,
- działkę nr **494** o pow. 0.5946 ha, obręb Zatorze, zapisaną w **KW Nr: GL1G/00020296/4**, poł. przy ul. Targowej, na której znajduje się sieć kanałowa o długości 38,20 m i szer. 1,52 m,

komora o długości 15,30 m i szer. 2,40 m, z jednorazową opłatą netto w wysokości **4.733,00 zł**,

- działkę nr **505** o pow. 0,0661 ha, obręb Zatorze, zapisaną w **KW Nr: GL1G/00032564/1**, poł. przy ul. Zakole, na której znajduje się sieć preizolowana o długości 36,00 m i szer. 0,70 m oraz sieć preizolowana o długości 4,5 m i szer. 0,6 m, z jednorazową opłatą netto w wysokości **697,00 zł**,
- działkę nr **522** o pow. 0,1272 ha, obręb Zatorze, zapisaną w **KW Nr: GL1G/00034620/6**, poł. ul. Witkiewicza 38b, na której znajduje się sieć preizolowana o długości 60,00 m i szer. 1,10 m, z jednorazową opłatą netto w wysokości **1.648,00 zł**,
- działkę nr **606** o pow. 0,0409 ha, obręb Zatorze, zapisaną w **KW Nr: GL1G/00037927/9**, poł. przy ul. Chodkiewicza, na której znajduje się sieć preizolowana o długości 30,00 m i szer. 1,10 m, z jednorazową opłatą netto w wysokości **1.236,00 zł**,
- działkę nr **696** o pow. 0,6374 ha, obręb Zatorze, zapisaną w **KW Nr: GL1G/00047344/1**, poł. ul. Wróblewskiego 9, na której znajduje się sieć preizolowana o długości 85,00 m i szer. 0,48 m, z jednorazową opłatą netto w wysokości **1.019,00 zł**,
- działkę nr **726** o pow. 0,0959 ha, obręb Zatorze, zapisaną w **KW Nr: GL1G/00048086/1**, poł. przy ul. Wolskiego, na której znajduje się sieć preizolowana o długości 28,00 m i szer. 1,10 m, z jednorazową opłatą netto w wysokości **769,00 zł**,
- działkę nr **727** o pow. 0,0785 ha, obręb Zatorze, zapisaną w **KW Nr: GL1G/00034555/9**, poł. przy ul. Czarneckiego, na której znajduje się sieć preizolowana o długości 11,00 m i szer. 1,10 m oraz sieć preizolowana o długości 16,50 m i szer. 0,48 m, z jednorazową opłatą netto w wysokości **500,00 zł**,
- działkę nr **728** o pow. 0,0620 ha, obręb Zatorze, zapisaną w **KW Nr: GL1G/00040578/1**, poł. przy ul. Czarneckiego, na której znajduje się sieć preizolowana o długości 58,00 m i szer. 1,10 m oraz sieć preizolowana o długości 11,00 m i szer. 0,48 m, z jednorazową opłatą netto w wysokości **1.725,00 zł**
- działkę nr **734** o pow. 0,2133 ha, obręb Zatorze, zapisaną w **KW Nr: GL1G/00040578/1**, poł. przy ul. Poniatowskiego, na której znajduje się sieć preizolowana o długości 45,00 m i szer. 1,10 m, z jednorazową opłatą netto w wysokości **1.236,00 zł**,
- działkę nr **879** o pow. 0,0388 ha, obręb Zatorze, zapisaną w **KW Nr: GL1G/00034834/9**, poł. przy ul. Gierymskiego, na której znajduje się sieć preizolowana o długości 8,00 m i szer. 0,60 m, z jednorazową opłatą netto w wysokości **141,00 zł**,
- działkę nr **67** o pow. 1,6881 ha, obręb Żorek, zapisaną w **KW Nr: GL1G/00039266/1**, poł. przy ul. Stefana Okrzei 16, na której znajduje się sieć preizolowana o długości 158,00 m i szer. 0,60 m, z jednorazową opłatą netto w wysokości **2.503,00 zł**,
- działkę nr **68** o pow. 0,0817 ha, obręb Żorek, zapisaną w **KW Nr: GL1G/00039266/1**, poł. przy ul. Bienka, na której znajduje się sieć preizolowana o długości 5,60 m i szer. 0,60 m, z jednorazową opłatą netto w wysokości **89,00 zł**,
- działkę nr **163** o pow. 0,5671 ha, obręb Żorek, zapisaną w **KW Nr: GL1G/00031792/1**, poł. przy ul. Brzozowej, na której znajduje się sieć preizolowana o długości 96,00 m i szer. 0,48 m oraz sieć preizolowana o długości 25,40 m i szer. 0,42 m, z jednorazową opłatą netto w wysokości **1.642,00 zł**,
- działkę nr **237** o pow. 0,0791 ha, obręb Żorek, zapisaną w **KW Nr: GL1G/00053417/9**, poł. przy ul. Chorzowskiej, na której znajduje się sieć preizolowana o długości 6,00 m i szer. 0,52 m oraz sieć preizolowana o długości 5,50 m i szer. 0,45 m, z jednorazową opłatą netto w wysokości **148,00 zł**,
- działkę nr **246** o pow. 0,3429 ha, obręb Żorek, zapisaną w **KW Nr: GL1G/00033843/8**, poł. przy ul. Brzozowej, na której znajdują się sieć preizolowana o długości 60,70 m i szer. 0,60 m, z jednorazową opłatą netto w wysokości **1.054,00 zł**,
- działkę nr **252** o pow. 0,3388 ha, obręb Żorek, zapisaną w **KW Nr: GL1G/00032868/2**, poł. przy ul. Chorzowskiej, na której znajdują się sieć preizolowana o długości 26,30 m i szer. 0,60 m oraz sieć preizolowana o długości 14,10 m i szer. 0,65 m, z jednorazową opłatą netto w wysokości **659,00 zł**,
- działkę nr **179** o pow. 0,1817 ha, obręb Łąki Kłodnickie, zapisaną w **KW Nr GL1G/00060618/0**, położoną przy ul. Nadbrzeżnej, w granicach której znajduje się sieć napowietrzna o długości 135,1 m i szerokości 1,97 m, z jednorazową opłatą netto w wysokości **11.199,00 zł**,


- działkę nr **184** o pow. 0,0252 ha, obręb Łąki Kłodnickie zapisaną w **KW Nr GL1G/00036671/2**, położoną przy ul. Królewskiej Tamy, w granicach której znajduje się sieć napowietrzna o długości 8 m i szerokości 1,97 m, z jednorazową opłatą netto w wysokości **553,00 zł**,
- działkę nr **270** o pow. 1,2499 ha, obręb Łąki Kłodnickie zapisaną w **KW Nr GL1G/00036956/4**, położoną przy rzece Kłodnicy, w granicach której znajduje się sieć napowietrzna o długości 112,4 m i szerokości 1,97 m, z jednorazową opłatą netto w wysokości **6.111,00 zł**,
- działkę nr **272**, o pow. 0,8786 ha, obręb Łąki Kłodnickie zapisaną w **KW Nr GL1G/00036955/7**, położoną przy ul. Kujawskiej, w granicach której znajduje się sieć napowietrzna o długości 43,2 m i szerokości 1,97 m, sieć kanałowa o długości 16,4 m, i szerokości 1,97m, sieć napowietrzna o długości 41,80 m i szerokości 1,97 m, komora o wymiarach 2,80 m x 3,70 m oraz sieć preizolowana o długości 14,40 m i szerokości 1,10 m, z jednorazową opłatą netto w wysokości **7.923,00 zł**,
- działkę nr **331** o pow. 0,1565 ha, obręb Łąki Kłodnickie zapisaną w **KW Nr GL1G/00035544/6**, położoną na pld. od ul. Królewskiej Tamy, w granicach której znajduje się sieć napowietrzna o długości 115,3 m i szerokości 2,31 m, z jednorazową opłatą netto w wysokości **7.351,00 zł**,
- działkę nr **338**, o pow. 0,0693 ha, obręb Łąki Kłodnickie zapisaną w **KW Nr GL1G/00035544/6**, położoną na pld. od ul. Królewskiej Tamy, w granicach której znajduje się sieć napowietrzna o długości 35,30 m i szerokości 1,52 m, z jednorazową opłatą netto w wysokości **1.481,00 zł**,
- działkę nr **352**, o pow. 0,1646 ha, obręb Łąki Kłodnickie zapisaną w **KW Nr GL1G/00035544/6**, położoną na pld. od ul. Królewskiej Tamy, w granicach której znajduje się sieć napowietrzna o długości 124 m i szerokości 1,97 m, z jednorazową opłatą netto w wysokości **6.742,00 zł**,
- działkę nr **359** o pow. 0,6841 ha, obręb Łąki Kłodnickie zapisaną w **KW Nr GL1G/00036670/5**, położoną na pld. od ul. Królewskiej Tamy, w granicach której znajduje się sieć napowietrzna o długości 52,8 i szerokości 1m, z jednorazową opłatą netto w wysokości **1.457,00 zł**,
- działkę nr **380/2**, o pow. 0,0155 ha, obręb Łąki Kłodnickie zapisaną w **KW Nr GL1G/00022479/5**, położoną na ptn. od rzeki Kłodnicy, w granicach której znajduje się sieć napowietrzna o długości 14 m i szerokości 1,52 m, z jednorazową opłatą netto w wysokości **713,00 zł**,
- działkę nr **394** o pow. 0,0977 ha, obręb Łąki Kłodnickie zapisaną w **KW Nr GL1G/00036673/6**, w granicach której znajduje się sieć napowietrzna o długości 53,3 m i szerokości 1m, z jednorazową opłatą netto w wysokości **1.471,00 zł**,
- działkę nr **402**, o pow. 0,0261 ha, obręb Łąki Kłodnickie zapisaną w **KW Nr GL1G/00022480/5**, położoną na ptn. od rz. Kłodnicy, w granicach której znajduje się sieć napowietrzna o długości 24,4m i szerokości 1,52m, z jednorazową opłatą netto w wysokości **1.228,00 zł**,
- działkę nr **403**, o pow. 0,0222ha, obręb Łąki Kłodnickie zapisaną w **KW Nr GL1G/00022478/8**, położoną na ptn. od rz. Kłodnicy, w granicach której znajduje się sieć napowietrzna o długości 18,1 m i szerokości 1,52m, z jednorazową opłatą netto w wysokości **759,00 zł**,
- działkę nr **445**, o pow. 0,0380 ha, obręb Łąki Kłodnickie, zapisaną w **KW Nr GL1G/00036673/6**, położoną przy ul. Nadbrzeżnej, w granicach której znajduje się sieć kanałowa o długości 7,6 m i szerokości 1m, sieć napowietrzna o długości 3,2 m i szerokości 1 m oraz komora o wymiarach 2,2 x 2,2 m, z jednorazową opłatą netto w wysokości **432,00 zł**,
- działkę nr **476**, o pow. 0,1159 ha, obręb Łąki Kłodnickie zapisaną w **KW Nr GL1G/00046678/4**, położoną na pld, od ul. Królewskiej Tamy, w granicach której znajduje się sieć napowietrzna o długości 3,4 m i szerokości 2,31m, z jednorazową opłatą netto w wysokości **217,00 zł**,
- działkę nr **483**, o pow. 0,0297 ha, obręb Łąki Kłodnickie zapisaną w **KW Nr GL1G/00073443/6**, położoną na pld. od ul. Królewskiej Tamy, w granicach której znajduje się sieć napowietrzna o długości 3,2 m i szerokości 1 m, z jednorazową opłatą netto w wysokości **88,00 zł**,
- działkę nr **486**, o pow. 0,0527 ha, obręb Łąki Kłodnickie zapisaną w **KW Nr GL1G/00073443/6**, położoną na ptn. od rzeki Kłodnicy, w granicach której znajduje się sieć napowietrzna o długości 2 m i szerokości 1 m, z jednorazową opłatą netto w wysokości **56,00 zł**,
- działkę nr **1/1** o pow. 0.2509 ha, obręb Sośnica zapisaną w **KW Nr GL1G/00072728/1**, położoną przy rzece Bytomce, w granicach której znajduje się sieć napowietrzna o długości 29 m i szerokości 1,97 m, z jednorazową opłatą netto w wysokości **1.577,00 zł**,

- działkę nr **399** o pow. 0.0390 ha, obręb Sośnica zapisaną w **KW Nr GL1G/00023014/5**, położoną przy ul. Władysława Stanisława Reymonta 22, w granicach której znajduje się sieć kanałowa o długości 18,2 m i szerokości 1,24 m oraz komora o wymiarach: 1,20 m x 2,30 m, z jednorazową opłatą netto w wysokości **1.164,00 zł**,
- działkę nr **406** o pow. 0.1173 ha, obręb Sośnica zapisaną w **KW Nr GL1G/00035914/1**, położoną przy ul. Władysława Stanisława Reymonta 18a, w granicach której znajduje się sieć kanałowa o długości 51,80 m i szerokości 1,24 m, z jednorazową opłatą netto w wysokości **2.214,00 zł**,
- działkę nr **407**, o pow. 0.1564 ha, obręb Sośnica zapisaną w **KW Nr GL1G/00035914/1**, położoną na wschód od ul. Reymonta, w granicach której znajduje się sieć kanałowa o długości 6,40 m i szerokości 1,24 m, z jednorazową opłatą netto w wysokości **273,00 zł**,
- działkę nr **432** o pow. 0.2725 ha, obręb Sośnica zapisaną w **KW Nr GL1G/00032535/9**, położoną przy ul. Reymonta 18a, w granicach której znajduje się sieć kanałowa o długości 20,5 m i szerokości 1,24 m oraz komora o wymiarach 3,10 m x 5,4 m, z jednorazową opłatą netto w wysokości **1.938,00 zł**,
- działkę nr **736/3**, o pow. 1.4505 ha, obręb Sośnica zapisaną w **KW Nr GL1G/00038258/5**, położoną pomiędzy ul. Nadbrzeżną i ul. Wielicką, w granicach której znajduje się sieć preizolowana o długości 29,4 m i szerokości 0,45 m, z jednorazową opłatą netto w wysokości **304,00 zł**,
- działkę nr **837** o pow. 0.0530 ha, obręb Sośnica zapisaną w **KW Nr GL1G/00058654/7**, położoną przy ul. Wawelskiej 4, w granicach której znajduje się sieć kanałowa o długości 3,3 m i szerokości 1,24 m, z jednorazową opłatą netto w wysokości **123,00 zł**,
- działkę nr **838**, o pow. 0.0951 ha, obręb Sośnica zapisaną w **KW Nr GL1G/00038213/8**, położoną przy ul. Wawelskiej 2, w granicach której znajduje się sieć kanałowa o długości 14,60 m i szerokości 0,78 m, z jednorazową opłatą netto w wysokości **342,00 zł**,
- działkę nr **910** o pow. 0,0439 ha, obręb Sośnica zapisaną w **KW Nr GL1G/00037435/3**, położoną przy ul. Limanowskiego, w granicach której znajduje się sieć kanałowa o długości 19,6 m i szerokości 1,24 m oraz sieć kanałowa o długości 18,6 m i szerokości 1,24 m, z jednorazową opłatą netto w wysokości **2.707,00 zł**,
- działkę nr **1037**, o pow. 0.0371 ha, obręb Sośnica zapisaną w **KW Nr GL1G/00036693/2**, położoną przy ul. Generała Władysława Sikorskiego 41, w granicach której znajduje się sieć kanałowa o długości 6,60 m i szerokości 1,24 m, z jednorazową opłatą netto w wysokości **282,00 zł**,
- działkę nr **1084**, o pow. 0.0957 ha, obręb Sośnica zapisaną w **KW Nr GL1G/00012450/3**, położoną przy ul. Młodego Górnika 13, w granicach której znajduje się sieć kanałowa o długości 18,3 m i szerokości 1,42 m, z jednorazową opłatą netto w wysokości **780,00 zł**,
- działkę nr **1085**, o pow. 0,0688 ha, obręb Sośnica zapisaną w **KW Nr GL1G/00012450/3**, położoną przy ul. Młodego Górnika, w granicach której znajduje się sieć kanałowa o długości 12,00 m i szerokości 1,42 m, z jednorazową opłatą netto w wysokości **511,00 zł**,
- działkę nr **1149**, o pow. 0,4665 ha, obręb Sośnica zapisaną w **KW Nr GL1G/00034174/4**, położoną na zach. od ul. Jesiennej, w granicach której znajduje się sieć kanałowa o długości 18,8 m i szerokości 1,52 m, sieć preizolowana o długości 60,3 m i szerokości 1,1 m oraz komora o wymiarach: 2,3 x 2,8 m, z jednorazową opłatą netto w wysokości **2.843,00 zł**,
- działkę nr **1164**, o pow. 0.9046 ha, obręb Sośnica zapisaną w **KW Nr GL1G./00039357/6**, położoną na zach. od ul. Jesiennej, w granicach której znajduje się sieć preizolowana o długości 37 m i szerokości 1,10 m, z jednorazową opłatą netto w wysokości **571,00 zł**,
- działkę nr **1176**, o pow. 0.5190 ha, obręb Sośnica zapisaną w **KW Nr GL1G/00082483/4**, położoną przy ul. Jesiennej, w granicach której znajduje się sieć kanałowa o długości 27,60 m i szerokości 1,24 m oraz komora o wymiarach 2,90 m x 3,20 m, z jednorazową opłatą netto w wysokości **960,00 zł**,
- działkę nr **1335/3**, o pow. 0.2831 ha, obręb Sośnica zapisaną w **KW Nr GL1G/00091344/4**, położoną przy ul. Sikorskiego, w granicach której znajduje się sieć kanałowa o długości 26,30 m i szerokości 1,24 m, z jednorazową opłatą netto w wysokości **1.124,00 zł**,
- działkę nr **1337**, o pow. 0,0465 ha, obręb Sośnica zapisaną w **KW Nr GL1G/00036694/9**, położoną przy ul. Sikorskiego, w granicach której znajduje się sieć kanałowa o długości 6,20 m i szerokości 1,24 m, z jednorazową opłatą netto w wysokości **265,00 zł**,
- działkę nr **1338**, o pow. 0,0596 ha, obręb Sośnica zapisaną w **KW Nr GL1G/00034553/5**, położoną przy ul. Generała Władysława Sikorskiego 70, w granicach której znajduje się sieć

kanalowa o długości 29,10 m i szerokości 1,24 m, z jednorazową opłatą netto w wysokości **1.658,00 zł**,

- działkę nr **1375**, o pow. 0.0675 ha, obręb Sośnica zapisaną w **KW Nr GL1G/00029850/9**, położoną na wsch. od ul. Św. Michała 7, w granicach której znajduje się sieć kanalowa o długości 22,80 m i szerokości 0,78 m, z jednorazową opłatą netto w wysokości **613,00 zł**,
- działkę nr **1448**, o pow. 0,4357 ha, obręb Sośnica zapisaną w **KW Nr GL1G/00034964/9**, położoną przy ul. Żeromskiego 26, w granicach której znajduje się sieć preizolowana o długości 60,00 m i szerokości 0,42 m, z jednorazową opłatą netto w wysokości **579,00 zł**,
- działkę nr **1451**, o pow. 0.4307 ha, obręb Sośnica zapisaną w **KW Nr GL1G/00034963/2**, położoną przy ul. Żeromskiego 26a, w granicach której znajduje się sieć preizolowana o długości 33,7 m i szerokości 0,48 m, sieć preizolowana o długości 33,6 m i szerokości 0,45 m oraz sieć preizolowana o długości 4,7 i szerokości 0,42 m, z jednorazową opłatą netto w wysokości **764,00 zł**,
- działkę nr **1484**, o pow. 0.0367 ha, obręb Sośnica zapisaną **KW Nr GL1G/00014968/1**, położoną przy ul. Żeromskiego, w granicach której znajduje się sieć preizolowana o długości 19,8 i szerokości 0,48 m, z jednorazową opłatą netto w wysokości **219,00 zł**,
- działkę nr **1491**, o pow. 0.0286 ha, obręb Sośnica zapisaną w **KW Nr GL1G/00014968/1**, położoną przy ul. Żeromskiego, w granicach której znajduje się sieć preizolowana o długości 21,4 m i szerokości 0,48 m, z jednorazową opłatą netto w wysokości **236,00 zł**,
- działkę nr **1493**, o pow. 0.1000 ha, zapisaną w **KW Nr GL1G/00046196/1**, położoną przy ul. Żeromskiego 48, w granicach której znajduje się sieć preizolowana o długości 23,60 m i szerokości 0,48 m, z jednorazową opłatą netto w wysokości **260,00 zł**,
- działkę nr **1499**, o pow. 0.1221 ha, obręb Sośnica zapisaną w **KW Nr GL1G/00033558/3**, położoną przy ul. Żeromskiego, w granicach której znajduje się sieć preizolowana o długości 46,9 m i szerokości 0,48 m, z jednorazową opłatą netto w wysokości **517,00 zł**,
- działkę nr **1500**, o pow. 0.1013 ha, obręb Sośnica zapisaną w **KW Nr GL1G/00033558/3**, położoną przy ul. Żeromskiego, w granicach której znajduje się sieć preizolowana o długości 12,3 m i szerokości 0,48 m, z jednorazową opłatą netto w wysokości **136,00 zł**,
- działkę nr **1503**, o pow. 0,2701 ha, obręb Sośnica zapisaną w **KW Nr GL1G/00011210/2**, położoną przy ul. Żeromskiego, w granicach której znajduje się sieć preizolowana o długości 24,70 m i szerokości 0,48 m, z jednorazową opłatą netto w wysokości **237,00 zł**,
- działkę nr **1506**, o pow. 0.1805 ha, obręb Sośnica zapisaną w **KW Nr GL1G/00033545/9**, położoną przy ul. Żeromskiego 54, w granicach której znajduje się sieć kanalowa o długości 93 m i szerokości 1,24 m, sieć preizolowana o długości 2,4 m i szerokości 0,48 m oraz część komory o wymiarach 2,6m x 1,2 m, z jednorazową opłatą netto w wysokości **5.978,00 zł**,
- działkę nr **1507**, o pow. 0.1045 ha, obręb Sośnica zapisaną w **KW Nr GL1G/00012354/0**, w granicach której znajduje się sieć kanalowa o długości 38,70 m i szerokości 1,24 m, z jednorazową opłatą netto w wysokości **1.439,00 zł**,
- działkę nr **1510**, o pow. 0.0079 ha, obręb Sośnica zapisaną w **KW Nr GL1G/00116849/6**, położoną na płd. od ul. Jedności 32-34, w granicach której znajduje się sieć kanalowa o długości 5 m i szerokości 1,52 m, z jednorazową opłatą netto w wysokości **228,00 zł**,
- działkę nr **1528**, o pow. 0.2150 ha, obręb Sośnica zapisaną w **KW Nr GL1G/00047086/4**, położoną przy ul. Jedności, w granicach której znajduje się sieć preizolowana o długości 16,10 m i szerokości 0,42 m, z jednorazową opłatą netto w wysokości **155,00 zł**,
- działkę nr **1529**, o pow. 0.3378 ha, obręb Sośnica zapisaną w **KW GL1G/00020755/0**, położoną przy ul. Jedności, w granicach której znajduje się sieć kanalowa o długości 107,00 m i szerokości 1,52 m, z jednorazową opłatą netto w wysokości **5.606,00 zł**,
- działkę nr **1531**, o pow. 1.2693 ha, obręb Sośnica zapisaną w **KW Nr GL1G/00022495/3**, położoną przy ul. Przedwiośnie 2, w granicach której znajduje się sieć kanalowa o długości 31,5 m i szerokości 1,52 m, sieć kanalowa o długości 105,00 m i szerokości 1,00 m, sieć kanalowa o długości 11,00 m i szerokości 0,78 m oraz komora o wymiarach: 4,3 m x 3,60 m, z jednorazową opłatą netto w wysokości **8.132,00 zł**,
- działkę nr **1532**, o pow. 0.0806 ha, obręb Sośnica zapisaną w **KW Nr GL1G/00022495/3**, położoną na zach. od ul. Przedwiośnie 2, w granicach której znajduje się sieć kanalowa o długości 11,5 m i szerokości 1,00 m, z jednorazową opłatą netto w wysokości **528,00 zł**,
- działkę nr **1540**, o pow. 0.0206 ha, obręb Sośnica zapisaną w **KW Nr GL1G/00022495/3**, położoną na wsch. od ul. Pogodnej 17, w granicach której znajduje się sieć kanalowa o długości 4,1 m i szerokości 1,00 m, z jednorazową opłatą netto w wysokości **188,00 zł**,

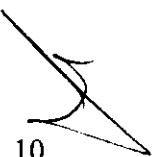
- działkę nr **1541**, o pow. 0.1008 ha, obręb Sośnica zapisaną w **KW Nr GL1G/00022495/3**, położoną na zach. od ul. Przedwiośnie 2, w granicach której znajduje się sieć kanałowa o długości 21,5 m i szerokości 1,00 m, z jednorazową opłatą netto w wysokości **988,00 zł**,
- działkę nr **1555**, o pow. 0.1643 ha, obręb Sośnica zapisaną w **KW Nr GL1G/00039510/7**, położoną przy ul. Jesiennej, w granicach której znajduje się sieć kanałowa o długości 13,70 m i szerokości 1,24 m, z jednorazową opłatą netto w wysokości **509,00 zł**,
- działkę nr **1614**, o pow. 1.6613 ha, obręb Sośnica zapisaną w **KW Nr GL1G/00036879/0**, położoną pomiędzy ul. Dzionkarzy i ul. Tylną, w granicach której znajduje się preizolowana o długości 68,70 m i szerokości 1,00 m, z jednorazową opłatą netto w wysokości **1.169,00 zł**,
- działkę nr **1796**, o pow. 0.0885 ha, obręb Sośnica zapisaną w **KW Nr GL1G/00075196/1**, położoną przy ul. Reymonta 18a, w granicach której znajduje się sieć kanałowa o długości 22,00 m i szerokości 1,24 m oraz komora o wymiarach 3,20 x 4,70 m, z jednorazową opłatą netto w wysokości **1.945,00 zł**,
- działkę nr **1798**, o pow. 0.0027 ha, obręb Sośnica zapisaną w **KW Nr GL1G/00047980/1**, położoną przy ul. Reymonta 18a, w granicach której znajduje się sieć kanałowa o długości 1 m i szerokości 1,24 m, z jednorazową opłatą netto w wysokości **57,00 zł**,
- działkę nr **2021**, o pow. 0.0990 ha, obręb Sośnica zapisaną w **KW Nr GL1G/00116849/6**, położoną przy ul. Jedności 32-34, w granicach której znajduje się sieć kanałowa o długości 29,60 m i szerokości 1,52 m, z jednorazową opłatą netto w wysokości **1.349,00 zł**,
- działkę nr **33** o pow. 0,0906 ha, obręb Politechnika, zapisaną w **KW Nr: GL1G/00076439/6**, poł. Stary Kanał, na której znajduje się sieć kanałowa 500 o długości 4,00 m i szer. 2,31m, z jednorazową opłatą netto w wysokości **408,00 zł**,
- działkę nr **44** o pow. 0,0499 ha, obręb Politechnika, zapisaną w **KW Nr: GL1G/00039353/8**, poł. przy rzece Kłodnicy, na której znajduje się sieć kanałowa 500 o długości 14,50 m i szer. 2,31m, z jednorazową opłatą netto w wysokości **1.973,00 zł**,
- działkę nr **47** o pow. 0,9695 ha, obręb Politechnika, zapisaną w **KW Nr: GL1G/00045605/5**, poł. ul. Robotnicza 6, na której znajduje się sieć preizolowana 65 o długości 41,30 m i szer. 0,48 m, z jednorazową opłatą netto w wysokości **495,00 zł**,
- działkę nr **109** o pow. 0,7858 ha, obręb Politechnika, zapisaną w **KW Nr: GL1G/00031274/4**, poł. przy ul. Odlewników, na której znajduje się sieć preizolowana 100 o długości 10,10 m i szer. 0,60 m i sieć preizolowana 100 o długości 30,70 m i szer. 0,60 m, sieć preizolowana 65 o długości 84,60 m i szer. 0,48 m oraz komora o długości 2,70 m i szer. 2,90 m, z jednorazową opłatą netto w wysokości **2.731,00 zł**,
- działkę nr **110** o pow. 0,0811 ha, obręb Politechnika, zapisaną w **KW Nr: GL1G/00031274/4**, poł. ul. Odlewników, na której znajduje się sieć preizolowana 65 o długości 3,40 m i szer. 0,48m i sieć preizolowana 65 o długości 45,40 m i szer. 0,48 m, z jednorazową opłatą netto w wysokości **877,00 zł**,
- działkę nr **112** o pow. 0,0388 ha, obręb Politechnika, zapisaną w **KW Nr: GL1G/00034948/1**, poł. ul. Odlewników, na której znajduje się sieć preizolowana 65 o długości 22,90 m i szer. 0,48 m, z jednorazową opłatą netto w wysokości **274,00 zł**,
- działkę nr **153** o pow. 0,5675 ha, obręb Politechnika, zapisaną w **KW Nr: GL1G/00047279/4**, poł. ul. Zimnej Wody 8, na której znajduje się sieć preizolowana 80 o długości 74,10 m i szer. 0,52 m, z jednorazową opłatą netto w wysokości **1.135,00 zł**,
- działkę nr **220** o pow. 0,0143 ha, obręb Politechnika, zapisaną w **KW Nr: GL1G/00095046/3**, poł. przy ul. Akademickiej, na której znajduje się sieć kanałowa 80 o długości 7,80 m i szer. 0,78 m, z jednorazową opłatą netto w wysokości **269,00 zł**,
- działkę nr **238** o pow. 9,2932 ha, obręb Politechnika, zapisaną w **KW Nr: GL1G/00036133/9**, poł. park Bolesława Chrobrego, na której znajduje się sieć napowietrzna 500 o długości 11,70 m i szer. 2,31 m, sieć kanałowa 500 o długości 68,10 m i szer. 2,31 m oraz komora o długości 5,00 m i szer. 5,50 m, z jednorazową opłatą netto w wysokości **15.568,00 zł**,
- działkę nr **251** o pow. 0,6475 ha, obręb Politechnika, zapisaną w **KW Nr: GL1G/00036166/9**, poł. przy ul. Panewnickiej i ul. Akademickiej, na której znajduje się sieć preizolowana 700 o długości 20,70 m i szer. 2,00 m, z jednorazową opłatą netto w wysokości **704,00 zł**,
- działkę nr **286** o pow. 0,0074 ha, obręb Politechnika, zapisaną w **KW Nr: GL1G/00035668/1**, poł. przy ul. Akademickiej, na której znajduje się sieć napowietrzna 700 o długości 4,40 m i szer. 2,31 m, z jednorazową opłatą netto w wysokości **380,00 zł**,
- działkę nr **289** o pow. 0,0046 ha, obręb Politechnika, zapisaną w **KW Nr: GL1G/00035668/1**, poł. przy ul. Akademickiej, na której znajduje się sieć napowietrzna 700 o długości 4,80 m i szer. 2,31 m, z jednorazową opłatą netto w wysokości **415,00 zł**,



- działkę nr **304** o pow. 0,1766 ha, obręb Politechnika, zapisaną w **KW Nr: GL1G/00070178/6**, poł. na zachód od ul. Lutyckiej, na której znajduje się sieć kanałowa 125 o długości 51,30 m i szer. 1,00 m oraz komora o długości 3,10 m i szer. 3,10 m, z jednorazową opłatą netto w wysokości **3.587,00 zł**,
- działkę nr **316** o pow. 0,0121 ha, obręb Politechnika, zapisaną w **KW Nr: GL1G/00038870/1**, poł. na zachód od ul. Lutyckiej, na której znajduje się sieć kanałowa 125 o długości 18,30 m i szer. 1,00 m, z jednorazową opłatą netto w wysokości **1.078,00 zł**,
- działkę nr **330** o pow. 0,0305 ha, obręb Politechnika, zapisaną w **KW Nr: GL1G/00033500/2**, poł. na zachód od ul. Wrocławskiej, na której znajduje się sieć kanałowa 350 o długości 25,40 m i szer. 1,97 m, z jednorazową opłatą netto w wysokości **2.947,00 zł**,
- działkę nr **340** o pow. 0,1509 ha, obręb Politechnika, zapisaną w **KW Nr: GL1G/00029696/1**, poł. na północ od ul. Pszczyńskiej 5, na której znajduje się sieć kanałowa 350 o długości 15,60 m i szer. 1,97 m, z jednorazową opłatą netto w wysokości **1.357,00 zł**,
- działkę nr **371** o pow. 0,0604 ha, obręb Politechnika, zapisaną w **KW Nr: GL1G/00033550/7**, poł. na pld.-zach. od ul. Arkońskiej 10, na której znajduje się sieć kanałowa 350 o długości 22,00 m i szer. 1,97 m, z jednorazową opłatą netto w wysokości **2.552,00 zł**,
- działkę nr **380** o pow. 0,0252 ha, obręb Politechnika, zapisaną w **KW Nr: GL1G/00032663/5**, poł. przy ul. Lutyckiej, na której znajduje się sieć kanałowa 125 o długości 1,50 m i szer. 1,00 oraz komora o długości 2,90 m i szer. 3,00 m, z jednorazową opłatą netto w wysokości **601,00 zł**,
- działkę nr **382** o pow. 0,0373 ha, obręb Politechnika, zapisaną w **KW Nr: GL1G/00032663/5**, przy ul. Lutyckiej, na której znajduje się sieć kanałowa 125 o długości 13,00 m i szer. 1,00 m, z jednorazową opłatą netto w wysokości **766,00 zł**,
- działkę nr **438** o pow. 0,1814 ha, obręb Politechnika, zapisaną w **KW Nr: GL1G/00054826/6**, poł. ul. Pszczyńska 49, na której znajduje się sieć kanałowa 500 o długości 0,40 m i szer. 2,31 m, z jednorazową opłatą netto w wysokości **38,00 zł**,
- działkę nr **472** o pow. 0,1770 ha, obręb Politechnika, zapisaną w **KW Nr: GL1G/00041468/4**, poł. przy ul. Skłodowskiej - Curie, na której znajduje się sieć kanałowa 80 o długości 14,20 m i szer. 0,78 m, sieć kanałowa 200 o długości 10,80 m i szer. 1,24, sieć kanałowa 65 o długości 17,00 m i szer. 0,78 m, sieć preizolowana 125 o długości 49,60 m i szer. 0,65 m oraz komora o długości 5,80 m i szer. 3,60 m, z jednorazową opłatą netto w wysokości **5.350,00 zł**,
- działkę nr **509** o pow. 0,0280 ha, obręb Politechnika, zapisaną w **KW Nr: GL1G/00047242/6**, poł. ul. Kujawska 10, na której znajduje się sieć preizolowana 65 o długości 2,30 m i szer. 0,48 m, z jednorazową opłatą netto w wysokości **32,00 zł**,
- działkę nr **513** o pow. 0,1642 ha, obręb Politechnika, zapisaną w **KW Nr: GL1G/00047244/0**, poł. przy ul. Panewnickiej, na której znajduje się sieć kanałowa 700 o długości 61,90 m i szer. 2,31 m oraz komora o długości 4,40 m i szer. 4,90 m, z jednorazową opłatą netto w wysokości **12.113,00 zł**,
- działkę nr **528** o pow. 0,0366 ha, obręb Politechnika, zapisaną w **KW Nr: GL1G/00039346/6**, poł. na pld. od ul. Kujawskiej, na której znajduje się sieć kanałowa 700 o długości 77,60 m i szer. 2,31 m, z jednorazową opłatą netto w wysokości **10.557,00 zł**,
- działkę nr **534** o pow. 0,0189 ha, obręb Politechnika, zapisaną w **KW Nr: GL1G/00009154/4**, poł. na pld. od ul. Kujawskiej, na której znajduje się sieć kanałowa 700 o długości 34,00 m i szer. 2,31 m, z jednorazową opłatą netto w wysokości **2.672,00 zł**,
- działkę nr **539** o pow. 0,1365 ha, obręb Politechnika, zapisaną w **KW Nr: GL1G/00009154/4**, poł. na pld. od ul. Kujawskiej, na której znajduje się sieć kanałowa 700 o długości 246,10 m i szer. 2,31 m oraz sieć preizolowana 200 o długości 2,50 m i szer. 0,83 m, z jednorazową opłatą netto w wysokości **19.411,00 zł**,
- działkę nr **540** o pow. 0,1954 ha, obręb Politechnika, zapisaną w **KW Nr: GL1G/00009154/4**, poł. na pld. od ul. Kujawskiej, na której znajduje się sieć preizolowana 200 o długości 5,20 m i szer. 0,83 m, z jednorazową opłatą netto w wysokości **147,00 zł**,
- działkę nr **542** o pow. 0,0347 ha, obręb Politechnika, zapisaną w **KW Nr: GL1G/00042279/9**, poł. przy ul. Kujawskiej, na której znajduje się sieć kanałowa 700 o długości 41,40 m i szer. 2,31 m, z jednorazową opłatą netto w wysokości **4.395,00 zł**,
- działkę nr **567** o pow. 0,2041 ha, obręb Politechnika, zapisaną w **KW Nr: GL1G/00073450/8**, poł. przy ul. Pszczyńskiej, na której znajduje się sieć preizolowana 200 o długości 22,30 m i szer. 0,83 m, z jednorazową opłatą netto w wysokości **425,00 zł**,
- działkę nr **568** o pow. 3,2753 ha, obręb Politechnika, zapisaną w **KW Nr: GL1G/00041868/8**, poł. przy ul. Panewnickiej, na której znajduje się sieć preizolowana 200 o długości 120,80 m i



- szer. 0,83 m oraz sieć preizolowana 65 o długości 3,60 m i szer. 0,48 m, z jednorazową opłatą netto w wysokości **2.344,00 zł**,
- działkę nr **587** o pow. 0,2183 ha, obręb Politechnika, zapisaną w **KW Nr: GL1G/00039346/6**, poł. na pld. od ul. Kujawskiej, na której znajduje się sieć kanałowa 700 o długości 0,60 m i szer. 2,31 m, z jednorazową opłatą netto w wysokości **82,00 zł**,
 - działkę nr **624** o pow. 0,0902 ha, obręb Politechnika, zapisaną w **KW Nr: GL1G/00044561/7**, poł. przy ul. Zimnej Wody, na której znajduje się sieć preizolowana 80 o długości 12,30 m i szer. 0,52 m, z jednorazową opłatą netto w wysokości **471,00 zł**,
 - działkę nr **630** o pow. 0,1347 ha, obręb Politechnika, zapisaną w **KW Nr: GL1G/00046426/3**, poł. ul. Skłodowskiej - Curie, na której znajduje się sieć kanałowa 500 o długości 25,10 m i szer. 2,31 m, z jednorazową opłatą netto w wysokości **2.561,00 zł**,
 - działkę nr **64** o pow. 1,5341 ha, obręb Kłodnica, zapisaną w **KW Nr: GL1G/00042278/2**, poł. pomiędzy ul. Góry Chełmskiej a ul. Nadrzeczną, na której znajduje się sieć kanałowa o długości 30,80 m i szerokości 2,31 m, z jednorazową opłatą netto w wysokości **2.824,00 zł**,
 - działkę nr **141** o pow. 0,2311 ha, obręb Kłodnica, zapisaną w **KW Nr: GL1G/00036198/2**, poł. przy ul. Gagarina 13-17, na której znajduje się sieć preizolowana o długości 1,40 m i szerokości 0,48m, z jednorazową opłatą netto w wysokości **20,00 zł**,
 - działkę nr **155** o pow. 0,0275 ha, obręb Kłodnica, zapisaną w **KW Nr: GL1G/00025254/3**, poł. przy ul. Góry Chełmskiej, na której znajduje się sieć preizolowana o długości 18,00 m i szerokości 0,83 m, z jednorazową opłatą netto w wysokości **593,00 zł**,
 - działkę nr **156** o pow. 0,0788 ha, obręb Kłodnica, zapisaną w **KW Nr: GL1G/00036622/4**, poł. przy ul. Góry Chełmskiej 48, na której znajduje się sieć preizolowana o długości 3,30 m i szerokości 0,83 m oraz sieć kanałowa o długości 19,50 m i szerokości 1,08 m, z jednorazową opłatą netto w wysokości **945,00 zł**,
 - działkę nr **161** o pow. 0,4992 ha, obręb Kłodnica, zapisaną w **KW Nr: GL1G/00041826/2**, poł. na wsch. od ul. Góry Chełmskiej, na której znajduje się sieć kanałowa o długości 34,00 m i szerokości 2,31 m, z jednorazową opłatą netto w wysokości **4.625,00 zł**,
 - działkę nr **166/5** o pow. 18,3244 ha, obręb Kłodnica, zapisaną w **KW Nr: GL1G/00041826/2**, poł. na wsch. od ul. Góry Chełmskiej, na której znajduje się sieć kanałowa o długości 439,40 m i szerokości 2,31 m oraz komora o długości 3,00 m i szerokości 3,00 m, z jednorazową opłatą netto w wysokości **60.306,00 zł**,
 - działkę nr **173** o pow. 0,4420 ha, obręb Kłodnica, zapisaną w **KW Nr: GL1G/00036195/1**, poł. przy ul. Kozielskiej, na której znajduje się sieć preizolowana o długości 17,50 m i szerokości 0,65 m, sieć preizolowana o długości 4,50 m i szerokości 0,70 m, sieć preizolowana o długości 51,80 m i szerokości 0,48 m oraz sieć preizolowana o długości 8,20 m i szerokości 0,60 m, z jednorazową opłatą netto w wysokości **1.305,00 zł**,
 - działkę nr **180** o pow. 0,0146 ha, obręb Kłodnica, zapisaną w **KW Nr: GL1G/00036202/4**, poł. na zach. od ul. Góry Chełmskiej, na której znajduje się sieć kanałowa o długości 3,50 m i szerokości 1,24 m, z jednorazową opłatą netto w wysokości **192,00 zł**,
 - działkę nr **196** o pow. 0,0415 ha, obręb Kłodnica, zapisaną w **KW Nr: GL1G/00032932/2**, poł. przy ul. Kozielskiej, na której znajduje się sieć kanałowa o długości 12,00 m i szerokości 1,00 m, z jednorazową opłatą netto w wysokości **530,00 zł**,
 - działkę nr **228** o pow. 4,7659 ha, obręb Kłodnica, zapisaną w **KW Nr: GL1G/00041888/4**, poł. przy ul. Wyspiańskiego i ul. Orlickiego, na której znajduje się sieć kanałowa o długości 384,70 m i szerokości 2,31 m, sieć kanałowa o długości 2,30 m i szerokości 1,24 m oraz komora o długości 4,10 m i szerokości 7,00 m, z jednorazową opłatą netto w wysokości **54.193,00 zł**,
 - działkę nr **237** o pow. 0,1101 ha, obręb Kłodnica, zapisaną w **KW Nr: GL1G/00082438/4**, poł. przy ul. Wyspiańskiego, na której znajduje się sieć kanałowa o długości 11,60 m i szerokości 1,24 m, z jednorazową opłatą netto w wysokości **635,00 zł**,
 - działkę nr **245** o pow. 0,1065 ha, obręb Kłodnica, zapisaną w **KW Nr: GL1G/00047157/3**, poł. przy ul. Kozielskiej 16, na której znajduje się sieć preizolowana o długości 15,30 m i szerokości 0,65 m, sieć preizolowana o długości 3,70 m i szerokości 0,60 m oraz sieć preizolowana o długości 5,60 m i szerokości 0,42 m, z jednorazową opłatą netto w wysokości **1.069,00 zł**,
 - działkę nr **256** o pow. 0,4001 ha, obręb Kłodnica, zapisaną w **KW Nr: GL1G/00034660/8**, poł. przy ul. Wyspiańskiego, na której znajduje się sieć preizolowana o długości 60,70 m i szerokości 0,65 m, sieć preizolowana o długości 40,80 m i szerokości 0,52 m, sieć preizolowana o długości 17,80 m i szerokości 0,52 m, sieć kanałowa o długości 61,00 m i



- szerokości 1,24 m oraz komora o długości 2,60 m i szerokości 3,00 m, z jednorazową opłatą netto w wysokości **9.032,00 zł**,
- działkę nr **257** o pow. 0,0122 ha, obręb Kłodnica, zapisaną w **KW Nr: GL1G/00063893/2**, poł. przy ul. Mielęckiego 13, na której znajduje się sieć preizolowana o długości 3,20 m i szerokości 0,52 m, z jednorazową opłatą netto w wysokości **49,00 zł**,
 - działkę nr **261** o pow. 0,0941 ha, obręb Kłodnica, zapisaną w **KW Nr: GL1G/00041907/4**, poł. przy ul. Wypiańskiego, na której znajduje się sieć kanałowa o długości 14,40 m i szerokości 1,24 m, z jednorazową opłatą netto w wysokości **789,00 zł**,
 - działkę nr **263** o pow. 0,0058 ha, obręb Kłodnica, zapisaną w **KW Nr: GL1G/00063892/5**, poł. przy ul. Mielęckiego 13, na której znajduje się sieć kanałowa o długości 3,90 m i szerokości 1,24 m, z jednorazową opłatą netto w wysokości **285,00 zł**,
 - działkę nr **265** o pow. 0,0426 ha, obręb Kłodnica, zapisaną w **KW Nr: GL1G/00065048/8**, poł. ul. Mielęckiego 16, na której znajduje się sieć kanałowa 200 o długości 16,90 m i szerokości 1,24 m, z jednorazową opłatą netto w wysokości **926,00 zł**,
 - działkę nr **268** o pow. 0,0283 ha, obręb Kłodnica, zapisaną w **KW Nr: GL1G/00065050/5**, poł. przy ul. Plebiscytowej, na której znajduje się sieć kanałowa 200 o długości 15,50 m i szerokości 1,24 m, z jednorazową opłatą netto w wysokości **1.132,00 zł**,
 - działkę nr **270/2** o pow. 0,0158 ha, obręb Kłodnica, zapisaną w **KW Nr: GL1G/00035211/3**, poł. przy ul. Plebiscytowej, na której znajduje się sieć kanałowa 200 o długości 5,30 m i szerokości 1,24 m, z jednorazową opłatą netto w wysokości **290,00 zł**,
 - działkę nr **288** o pow. 0,0342 ha, obręb Kłodnica, zapisaną w **KW Nr: GL1G/00033040/9**, poł. na ptn. od ul. Kozielskiej, na której znajduje się sieć preizolowana 100 o długości 20,70 m i szerokości 0,60 m oraz sieć preizolowana 80 o długości 1,90 m i szerokości 0,52 m, z jednorazową opłatą netto w wysokości **395,00 zł**,
 - działkę nr **292/3** o pow. 0,1618 ha, obręb Kłodnica, zapisaną w **KW Nr: GL1G/00035210/6**, poł. przy ul. Mielęckiego i ul. Plebiscytowej na której znajduje się sieć preizolowana 200 o długości 41,40 m i szerokości 0,60 m, sieć kanałowa 200 o długości 62,20 m i szerokości 1,24 m oraz komora o długości 2,95 m i szerokości 2,95 m, z jednorazową opłatą netto w wysokości **6.518,00 zł**,
 - działkę nr **303/6** o pow. 3,2539 ha, obręb Kłodnica, zapisaną w **KW Nr: GL1G/00041907/4**, poł. pomiędzy ul. Orlickiego i ul. Wypiańskiego, na której znajduje się sieć kanałowa o długości 30,50 m i szerokości 1,24 m, z jednorazową opłatą netto w wysokości **1.670,00 zł**,
 - działkę nr **305** o pow. 0,8654 ha, obręb Kłodnica, zapisaną w **KW Nr: GL1G/00041907/4**, poł. na zach. od ul. Orlickiego, na której znajduje się sieć kanałowa o długości 32,70 m i szerokości 1,24 m, z jednorazową opłatą netto w wysokości **1.791,00 zł**,
 - działkę nr **306** o pow. 0,0517 ha, obręb Kłodnica, zapisaną w **KW Nr: GL1G/00091956/7**, poł. na ptn. od ul. Mielęckiego, na której znajduje się sieć kanałowa 200 o długości 35,50 m i szerokości 1,24 m, z jednorazową opłatą netto w wysokości **1.804,00 zł**,
 - działkę nr **307** o pow. 0,0374 ha, obręb Kłodnica, zapisaną w **KW Nr: GL1G/00091956/7**, poł. na ptn. od ul. Mielęckiego, na której znajduje się sieć kanałowa 200 o długości 18,00 m i szerokości 1,24 m, z jednorazową opłatą netto w wysokości **915,00 zł**,
 - działkę nr **353** o pow. 0,0473 ha, obręb Kłodnica, zapisaną w **KW Nr: GL1G/00042347/7**, poł. przy ul. Jasnogórskiej, na której znajduje się na której znajduje się sieć kanałowa 200 o długości 50,17 m i szerokości 1,24 m, sieć kanałowa 65 o długości 2,10 m i szerokości 0,78 m oraz komora o długości 3,20 m i szerokości 3,00 m, z jednorazową opłatą netto w wysokości **4.326,00 zł**,
 - działkę nr **356** o pow. 2,0665 ha, obręb Kłodnica, zapisaną w **KW Nr: GL1G/00039264/7**, poł. ul. Jasnogórska 15-17, na której znajduje się sieć kanałowa 65o długości 138,40 m i szerokości 0,78 m, z jednorazową opłatą netto w wysokości **4.768,00 zł**,
 - działkę nr **358** o pow. 0,3651 ha, obręb Kłodnica, zapisaną w **KW Nr: GL1G/00041464/6**, poł. ul. Wybrzeża Wojska Polskiego, na której znajduje się sieć kanałowa 500 o długości 13,30 m i szerokości 2,31 m oraz komora o długości 0,80 m i szerokości 5,30 m, z jednorazową opłatą netto w wysokości **1.850,00 zł**,
 - działkę nr **359** o pow. 4,3963 ha, obręb Kłodnica, zapisaną w **KW Nr: GL1G/00041464/6**, poł. przy ul. Orlickiego, na której znajduje się sieć kanałowa 500 o długości 94,50 m i szerokości 2,31 m oraz komora o długości 2,80 m i szerokości 5,60 m, z jednorazową opłatą netto w wysokości **12.382,00 zł**,
 - działkę nr **567** o pow. 0,6270 ha, obręb Kłodnica, zapisaną w **KW Nr: GL1G/00023861/7**, poł. przy ul. Zbożowej, na której znajduje się sieć kanałowa 500 o długości 36,20 m i szerokości



2,31 m oraz komora o długości 3,40 m i szerokości 3,30 m, z jednorazową opłatą netto w wysokości **3.604,00 zł**,

- działkę nr **607** o pow. 4,5991 ha, obręb Kłodnica, zapisaną w **KW Nr: GL1G/00032306/5**, poł. ul. Dworska 10c, na której znajduje się sieć kanałowa 500 o długości 188,60 m i szerokości 2,31 m, z jednorazową opłatą netto w wysokości **12.417,00 zł**,
- działkę nr **609** o pow. 0,4005 ha, obręb Kłodnica, zapisaną w **KW Nr: GL1G/00038964/7**, poł. przy ul. Dworskiej, na której znajduje się sieć kanałowa 500 o długości 107,10 m i szerokości 2,31 m oraz komora o długości 6,30 m i szerokości 10,70 m, z jednorazową opłatą netto w wysokości **17.301,00 zł**,
- działkę nr **679** o pow. 0,0693 ha, obręb Kłodnica, zapisaną w **KW Nr: GL1G/00044285/8**, poł. na pld. od ul. Wiertniczej, na której znajduje się sieć kanałowa 250 o długości 21,20 m i szerokości 1,42 m, z jednorazową opłatą netto w wysokości **1.329,00 zł**,
- działkę nr **680** o pow. 0,4722 ha, obręb Kłodnica, zapisaną w **KW Nr: GL1G/00033909/9**, poł. róg ul. Uszczyka i ul. Toszeckiej, na której znajduje się sieć kanałowa 250 o długości 86,70 m i szerokości 1,42 m, komora o długości 1,60 m i szerokości 4,60 m oraz sieć preizolowana 65 o długości 23,80 m i szerokości 0,48 m, z jednorazową opłatą netto w wysokości **8.356,00 zł**,
- działkę nr **772** o pow. 0,0400 ha, obręb Kłodnica, zapisaną w **KW Nr: GL1G/00027334/2**, poł. ul. Józefa Uszczyka 33, na której znajduje się sieć kanałowa 500 o długości 11,80 m i szerokości 2,31 m, komora o długości 2,30 m i szerokości 5,70 m oraz sieć preizolowana 500 o długości 1,00 m i szerokości 1,62 m, z jednorazową opłatą netto w wysokości **3.091,00 zł**,
- działkę nr **783** o pow. 0,0511 ha, obręb Kłodnica, zapisaną w **KW Nr: GL1G/00024095/3**, poł. na ptn. od ul. Jana Śliwki, na której znajduje się sieć kanałowa o długości 28,20 m i szerokości 0,78 m, z jednorazową opłatą netto w wysokości **775,00 zł**,
- działkę nr **801** o pow. 0,4063 ha, obręb Kłodnica, zapisaną w **KW Nr: GL1G/00039867/4**, poł. przy ul. Jana Śliwki 8, na której znajduje się sieć preizolowana o długości 23,20 m i szerokości 0,45 m, z jednorazową opłatą netto w wysokości **307,00 zł**,
- działkę nr **805** o pow. 0,0563 ha, obręb Kłodnica, zapisaną w **KW Nr: GL1G/00033258/0**, poł. na ptn. od ul. Jana Śliwki 2-6, na której znajduje się sieć preizolowana o długości 14,30 m i szerokości 0,45 m, z jednorazową opłatą netto w wysokości **190,00 zł**,
- działkę nr **857** o pow. 0,0772 ha, obręb Kłodnica, zapisaną w **KW Nr: GL1G/00028277/1**, poł. ul. Jana Śliwki 19, na której znajduje się sieć kanałowa o długości 15,90 m i szerokości 2,31 m, z jednorazową opłatą netto w wysokości **1.622,00 zł**,
- działkę nr **890** o pow. 0,0317 ha, obręb Kłodnica, zapisaną w **KW Nr: GL1G/00033115/6**, poł. przy ul. Jana Śliwki i ul. Kowalskiej, na której znajduje się sieć kanałowa o długości 19,40 m i szerokości 2,31 m oraz komora o długości 3,40 m i szerokości 2,60 m, z jednorazową opłatą netto w wysokości **3.949,00 zł**,
- działkę nr **892** o pow. 0,0194 ha, obręb Kłodnica, zapisaną w **KW Nr: GL1G/00046627/2**, poł. przy ul. Kowalskiej, na której znajduje się sieć kanałowa o długości 16,70 m i szerokości 2,31 m, z jednorazową opłatą netto w wysokości **2.272,00 zł**,
- działkę nr **951** o pow. 0,3655 ha, obręb Kłodnica, zapisaną w **KW Nr: GL1G/00037824/7**, poł. ul. Toszecka 25b, na której znajduje się sieć preizolowana o długości 74,70 m i szerokości 0,45 m, z jednorazową opłatą netto w wysokości **990,00 zł**,
- działkę nr **955** o pow. 0,0627 ha, obręb Kłodnica, zapisaną w **KW Nr: GL1G/00048768/6**, poł. przy ul. Wiertniczej, na której znajduje się sieć kanałowa o długości 1,90 m i szerokości 1,52 m oraz komora o długości 1,60 m i szerokości 1,40 m, z jednorazową opłatą netto w wysokości **271,00 zł**,
- działkę nr **978** o pow. 0,0491 ha, obręb Kłodnica, zapisaną w **KW Nr: GL1G/00036201/7**, poł. przy ul. Góry Chełmskiej, na której znajduje się sieć preizolowana o długości 30,00 m i szerokości 0,52 m, sieć kanałowa o długości 5,00 m i szerokości 0,78 m oraz sieć preizolowana o długości 4,80 m i szerokości 0,60 m, z jednorazową opłatą netto w wysokości **1.483,00 zł**,
- działkę nr **983** o pow. 0,0387 ha, obręb Kłodnica, zapisaną w **KW Nr: GL1G/00036201/7**, poł. przy ul. Góry Chełmskiej, na której znajduje się sieć kanałowa o długości 7,10 m i szerokości 1,24 m, z jednorazową opłatą netto w wysokości **583,00 zł**,
- działkę nr **1100** o pow. 0,0155 ha, obręb Kłodnica, zapisaną w **KW Nr: GL1G/00024095/3**, poł. na ptn. od ul. Jana Śliwki, na której znajduje się sieć kanałowa o długości 9,70 m i szerokości 0,78 m, z jednorazową opłatą netto w wysokości **266,00 zł**,
- działkę nr **1142/1** o pow. 0,4782 ha, obręb Kłodnica, zapisaną w **KW Nr: GL1G/00013990/7**, poł. przy ul. Józefa Uszczyka, na której znajduje się sieć kanałowa o długości 51,40 m i

- szerokości 0,78 m, komora o długości 1,10 m i szerokości 2,10 m oraz sieć preizolowana o długości 38,10 m i szerokości 0,52 m, z jednorazową opłatą netto w wysokości **4.607,00 zł**,
- działkę nr **1142/2** o pow. 0,1992 ha, obręb Kłodnica, zapisaną w **KW Nr: GL1G/00013990/7**, poł. przy ul. Jana Śliwki, na której znajduje się sieć kanałowa o długości 17,00 m i szerokości 0,78 m oraz sieć preizolowana o długości 35,90 m i szerokości 0,52 m, z jednorazową opłatą netto w wysokości **2.365,00 zł**,
 - działkę nr **1142/3** o pow. 0,1102 ha, obręb Kłodnica, zapisaną w **KW Nr: GL1G/00013990/7**, poł. przy ul. Jana Śliwki 12, na której znajduje się sieć kanałowa o długości 8,40 m i szerokości 0,78 m, komora o długości 2,40 m i szerokości 2,90 m oraz sieć preizolowana o długości 9,50 m i szerokości 0,52 m, z jednorazową opłatą netto w wysokości **1.366,00 zł**,
 - działkę nr **235** o pow. 0,0705 ha, obręb Stare Gliwice, zapisaną w **KW Nr: GL1G/00041239/0**, poł. przy ul. Niedbalskiego, na której znajduje się sieć kanałowa 80 o długości 22,80 m i szer. 0,78 m, z jednorazową opłatą netto w wysokości **1.099,00 zł**,
 - działkę nr **238** o pow. 0,0695 ha, obręb Stare Gliwice, zapisaną w **KW Nr: GL1G/00041239/0**, poł. na ptn. od ul. Niedbalskiego, na której znajduje się sieć kanałowa 80 o długości 24,30 m i szer. 0,78 m, z jednorazową opłatą netto w wysokości **1.171,00 zł**,
 - działkę nr **430** o pow. 0,6797 ha, obręb Stare Gliwice, zapisaną w **KW Nr: GL1G/00039358/3**, poł. ul. Wiejska 49, na której znajduje się sieć preizolowana 65 o długości 28,90 m i szer. 0,48 m, z jednorazową opłatą netto w wysokości **381,00 zł**,
 - działkę nr **431** o pow. 0,0280 ha, obręb Stare Gliwice, zapisaną w **KW Nr: GL1G/00022026/5**, poł. na zach. od ul. Wiejskiej, na której znajdują się sieć preizolowana 65 o długości 2,80 m i szer. 0,48 m, z jednorazową opłatą netto w wysokości **74,00 zł**,
 - działkę nr **432** o pow. 0,2380 ha, obręb Stare Gliwice, zapisaną w **KW Nr: GL1G/00022026/5**, poł. na zach. od ul. Wiejskiej, na której znajdują się sieć preizolowana 65 o długości 23,10 m i szer. 0,48 m, z jednorazową opłatą netto w wysokości **609,00 zł**,
 - działkę nr **433** o pow. 0,0720 ha, obręb Stare Gliwice, zapisaną w **KW Nr: GL1G/00022026/5**, poł. na zach. od ul. Wiejskiej, na której znajduje się sieć kanałowa 65 o długości 41,00 m i szer. 0,78 m, z jednorazową opłatą netto w wysokości **1.756,00 zł**,
 - działkę nr **434** o pow. 0,0560 ha, obręb Stare Gliwice, zapisaną w **KW Nr: GL1G/00022026/5**, poł. na zach. od ul. Wiejskiej, na której znajduje się sieć kanałowa 65 o długości 43,00 m i szer. 0,78 m, z jednorazową opłatą netto w wysokości **1.842,00 zł**,
 - działkę nr **435** o pow. 0,0372 ha, obręb Stare Gliwice, zapisaną w **KW Nr: GL1G/00022026/5**, poł. na zach. od ul. Wiejskiej, na której znajduje się sieć preizolowana 65 o długości 1,50 m i szer. 0,48 m, z jednorazową opłatą netto w wysokości **39,00 zł**,
 - działkę nr **437** o pow. 0,0362 ha, obręb Stare Gliwice, zapisaną w **KW Nr: GL1G/00022026/5**, poł. na zach. od ul. Wiejskiej, na której znajduje się sieć kanałowa 65 o długości 11,50 m i szer. 0,78 m oraz komora o długości 1,40 m i szer. 1,20 m, z jednorazową opłatą netto w wysokości **585,00 zł**,
 - działkę nr **1120** o pow. 0,5614 ha, obręb Stare Gliwice, zapisaną w **KW Nr: GL1G/00109170/3**, poł. przy ul. Chemicznej i Kozielskiej, na której znajduje się sieć kanałowa 400 o długości 258,30 m i szer. 1,97 m oraz komora o długości 3,80 m i szer. 3,30 m, z jednorazową opłatą netto w wysokości **35.788,00 zł**,
 - działkę nr **496** o pow. 0,7555 ha, obręb Szobiszowice, zapisaną w **KW Nr: GL1G/00034431/4**, poł. przy ul. Toszeckiej, ul. św. Wojciecha, ul. Myśliwskiej, na której znajduje się sieć anałowa o długości 57,00 m i szerokości 2,31 m oraz komora o długości 6,40 m i szerokości 4,40 m, z jednorazową opłatą netto w wysokości **6.476,00 zł**,
 - działkę nr **509** o pow. 0,1059 ha, obręb Szobiszowice, zapisaną w **KW Nr: GL1G/00034431/4**, poł. przy ul. św. Wojciecha, na której znajduje się sieć kanałowa o długości 20,00 m i szerokości 2,31 m, z jednorazową opłatą netto w wysokości **1.903,00 zł**,
 - działkę nr **510** o pow. 0,1219 ha, obręb Szobiszowice, zapisaną w **KW Nr: GL1G/00034431/4**, poł. przy ul. św. Wojciecha, na której znajduje się sieć kanałowa o długości 20,00 m i szerokości 2,31 m, z jednorazową opłatą netto w wysokości **1.903,00 zł**,
 - działkę nr **511** o pow. 0,1211 ha, obręb Szobiszowice, zapisaną w **KW Nr: GL1G/00034431/4**, poł. przy ul. św. Wojciecha, na której znajduje się sieć kanałowa o długości 30,00 m i szerokości 2,31 m, z jednorazową opłatą netto w wysokości **2.854,00 zł**,
 - działkę nr **519** o pow. 0,1202 ha, obręb Szobiszowice, zapisaną w **KW Nr: GL1G/00034431/4**, poł. przy ul. św. Wojciecha, na której znajduje się sieć kanałowa o długości 20,00 m i szerokości 2,31 m, z jednorazową opłatą netto w wysokości **1.903,00 zł**,

- działkę nr **520** o pow. 0,1192 ha, obręb Szobiszowice, zapisaną w **KW Nr: GL1G/00013916/5**, poł. przy ul. św. Wojciecha, na której znajduje się kanałowa o długości 20,00 m i szerokości 2,31 m, z jednorazową opłatą netto w wysokości **1.903,00 zł**,
- działkę nr **523** o pow. 0,1190 ha, obręb Szobiszowice, zapisaną w **KW Nr: GL1G/00034431/4**, poł. przy ul. św. Wojciecha, na której znajduje się sieć kanałowa o długości 20,00 m i szerokości 2,31 m, z jednorazową opłatą netto w wysokości **1.903,00 zł**,
- działkę nr **524** o pow. 0,1198 ha, obręb Szobiszowice, zapisaną w **KW Nr: GL1G/00034431/4**, poł. przy ul. św. Wojciecha, na której znajduje się sieć kanałowa o długości 20,00 m i szerokości 2,31 m, z jednorazową opłatą netto w wysokości **1.903,00 zł**,
- działkę nr **531** o pow. 0,1223 ha, obręb Szobiszowice, zapisaną w **KW Nr: GL1G/00034029/3**, poł. przy ul. św. Wojciecha, na której znajduje się sieć kanałowa o długości 20,00 m i szerokości 2,31 m, z jednorazową opłatą netto w wysokości **1.903,00 zł**,
- działkę nr **539** o pow. 4,6033 ha, obręb Szobiszowice, zapisaną w **KW Nr: GL1G/0039750/1**, poł. przy ul. św. Wojciecha, na której znajduje się sieć napowietrzna o długości 457,00 m i szerokości 2,31 m oraz sieć kanałowa o długości 70,00 m i szerokości 2,31 m, z jednorazową opłatą netto w wysokości **50.136,00 zł**,
- działkę nr **617** o pow. 0,5227 ha, obręb Szobiszowice, zapisaną w **KW Nr: GL1G/00024805/4**, poł. przy ul. Ligockiej i ul. Obrońców Westerplatte, na której znajduje się sieć kanałowa o długości 108,00 m i szerokości 2,31 m, z jednorazową opłatą netto w wysokości **12.210,00 zł**,
- działkę nr **653** o pow. 0,7421 ha, obręb Szobiszowice, zapisaną w **KW Nr: GL1G/00032658/7**, poł. przy ul. Paderewskiego, na której znajduje się sieć kanałowa o długości 13,50 m i szerokości 1,08 m, sieć kanałowa o długości 70,00 m i szerokości 1,00 m oraz komora o długości 5,30 m i szerokości 4,70 m, z jednorazową opłatą netto w wysokości **9.240,00 zł**,
- działkę nr **680** o pow. 2,9488 ha, obręb Szobiszowice, zapisaną w **KW Nr: GL1G/00050753/5**, poł. przy ul. Obrońców Pokoju 4, na której znajduje się sieć kanałowa o długości 209,10 m i szerokości 2,31 m oraz sieć preizolowana o długości 105,50 m i szerokości 0,48 m, z jednorazową opłatą netto w wysokości **32.489,00 zł**,
- działkę nr **681** o pow. 1,1361 ha, obręb Szobiszowice, zapisaną w **KW Nr: GL1G/00050754/2**, poł. przy ul. Ignacego Paderewskiego 70, na której znajduje się sieć kanałowa o długości 90,00 m i szerokości 2,31 m, komora o długości 28,60 m i szerokości 3,90 m, sieć kanałowa o długości 20,70 m i szerokości 1,50 m, komora o długości 4,90 m i szerokości 4,20 m, sieć kanałowa o długości 12,40 m i szerokości 1,50 m oraz sieć kanałowa o długości 6,00 m i szerokości 1,17 m, z jednorazową opłatą netto w wysokości **24.150,00 zł**,
- działkę nr **691** o pow. 0,0050 ha, obręb Szobiszowice, zapisaną w **KW Nr: GL1G/00032658/7**, poł. ul. Ligockiej 43b, na której znajduje się sieć preizolowana o długości 2,80 m i szerokości 0,42 m, z jednorazową opłatą netto w wysokości **72,00 zł**,
- działkę nr **705** o pow. 0,1400 ha, obręb Szobiszowice, zapisaną w **KW Nr: GL1G/00050751/1**, poł. pomiędzy ul. ONZ i ul. PCK, na której znajduje się sieć kanałowa o długości 3,00 m i szerokości 1,24 m, z jednorazową opłatą netto w wysokości **170,00 zł**,
- działkę nr **745** o pow. 1,3807 ha, obręb Szobiszowice, zapisaną w **KW Nr: GL1G/00039751/8**, poł. przy al. Jana Nowaka-Jeziorańskiego – pld. od ul. św. Wojciecha, na której znajduje się sieć kanałowa o długości 229,00 m i szerokości 2,31 m, sieć napowietrzna o długości 21,00 m i szerokości 2,31 m, z jednorazową opłatą netto w wysokości **28.263,00 zł**,
- działkę nr **746** o pow. 0,0198 ha, obręb Szobiszowice, zapisaną w **KW Nr: GL1G/00044804/3**, poł. przy al. Jana Nowaka-Jeziorańskiego, na której znajduje się sieć kanałowa o długości 15,00 m i szerokości 2,31 m, z jednorazową opłatą netto w wysokości **2.120,00 zł**,
- działkę nr **748** o pow. 0,0870 ha, obręb Szobiszowice, zapisaną w **KW Nr: GL1G/00039751/8**, poł. przy al. Jana Nowaka-Jeziorańskiego, na której znajduje się sieć kanałowa o długości 50,00 m i szerokości 2,31 m, z jednorazową opłatą netto w wysokości **5.652,00 zł**,
- działkę nr **750** o pow. 0,2249 ha, obręb Szobiszowice, zapisaną w **KW Nr: GL1G/00012963/2**, poł. przy ul. Folwarcznej, na której znajduje się sieć kanałowa o długości 42,70 m i szerokości 2,31 m, sieć napowietrzna o długości 32,80 m i szerokości 2,31 m oraz komora o długości 4,10 m i szerokości 2,40 m, z jednorazową opłatą netto w wysokości **9.017,00 zł**,
- działkę nr **751** o pow. 0,0200 ha, obręb Szobiszowice, zapisaną w **KW Nr: GL1G/00044804/3**, poł. przy ul. Jałowcowej, na której znajduje się sieć kanałowa o długości 7,20 m i szerokości 2,31 m, z jednorazową opłatą netto w wysokości **1.017,00 zł**,
- działkę nr **752** o pow. 0,1950 ha, obręb Szobiszowice, zapisaną w **KW Nr: GL1G/00012963/2**, poł. przy ul. Ligockiej, na której znajduje się sieć kanałowa o długości 98,20 m i szerokości

- 2,31 m oraz komora o długości 10,30 m i szerokości 4,10 m, z jednorazową opłatą netto w wysokości **13.168,00 zł**,
- działkę nr **1132** o pow. 0,0520 ha, obręb Szobiszowice, zapisaną w **KW Nr: GL1G/00026990/1**, poł. ul. Toszecka 52, na której znajduje się sieć kanałowa o długości 19,00 m i szerokości 1,24 m, z jednorazową opłatą netto w wysokości **1.387,00 zł**,
 - działkę nr **1136** o pow. 0,0134 ha, obręb Szobiszowice, zapisaną w **KW Nr: GL1G/00077367/7**, poł. na wschód od ul. Toszeckiej 50, na której znajduje się sieć kanałowa o długości 8,00 m i szerokości 1,24 m, z jednorazową opłatą netto w wysokości **584,00 zł**,
 - działkę nr **1138** o pow. 0,0122 ha, obręb Szobiszowice, zapisaną w **KW Nr: GL1G/00077366/0**, poł. przy ul. Toszeckiej, na której znajduje się sieć kanałowa o długości 6,00 m i szerokości 1,24 m, z jednorazową opłatą netto w wysokości **438,00 zł**,
 - działkę nr **1168** o pow. 0,5325 ha, obręb Szobiszowice, zapisaną w **KW Nr: GL1G/00045711/1**, poł. między ul. Sztabu Powstańczego i ul. Orłąt Śląskich, na której znajduje się sieć preizolowana 300 o długości 111,80 m i szerokości 1,10 m, sieć preizolowana 100 o długości 45,20 m i szerokości 0,60 m, komora o długości 2,40 m i szerokości 2,40 m oraz sieć preizolowana 65 o długości 36,70 m i szerokości 0,48 m, z jednorazową opłatą netto w wysokości **9.389,00 zł**,
 - działkę nr **1170** o pow. 0,5567 ha, obręb Szobiszowice, zapisaną w **KW Nr: GL1G/00045712/8**, poł. przy ul. Orłąt Śląskich 25, na której znajduje się sieć kanałowa o długości 45,00 m i szerokości 1,42 m, z jednorazową opłatą netto w wysokości **2.822,00 zł**,
 - działkę nr **1177** o pow. 0,3421 ha, obręb Szobiszowice, zapisaną w **KW Nr: GL1G/00045714/2**, poł. przy ul. Sztabu Powstańczego 56c, na której znajduje się sieć kanałowa o długości 17,00 m i szerokości 0,78 m, z jednorazową opłatą netto w wysokości **586,00 zł**,
 - działkę nr **1249** o pow. 0,0213 ha, obręb Szobiszowice, zapisaną w **KW Nr: GL1G/00034672/5**, poł. przy ul. Toszeckiej, na której znajduje się na której znajduje się sieć preizolowana 100 o długości 4,20 m i szerokości 0,60 m, sieć preizolowana 40 o długości 4,30 m i szerokości 0,42 m oraz fragment sieci kanałowej o pow. 0,71m², z jednorazową opłatą netto w wysokości **363,00 zł**,
 - działkę nr **1253** o pow. 0,0417 ha, obręb Szobiszowice, zapisaną w **KW Nr: GL1G/00034961/8**, poł. przy ul. Floriańskiej, na której znajduje się sieć kanałowa o długości 18,00 m i szerokości 1,42 m, z jednorazową opłatą netto w wysokości **1.505,00 zł**,
 - działkę nr **1254** o pow. 0,0791 ha, obręb Szobiszowice, zapisaną w **KW Nr: GL1G/00026910/7**, poł. przy ul. Floriańskiej, na której znajduje się sieć kanałowa o długości 38,00 m i szerokości 1,42 m, komora o długości 2,50 m i szerokości 2,50 m oraz komora o długości 2,90 m i szerokości 2,90 m, z jednorazową opłatą netto w wysokości **4.041,00 zł**,
 - działkę nr **1353** o pow. 0,0128 ha, obręb Szobiszowice, zapisaną w **KW Nr: GL1G/00045066/4**, poł. na Zach. od ul. Bernardyńskiej, na której znajduje się sieć kanałowa o długości 2,00 m i szerokości 1,42 m, z jednorazową opłatą netto w wysokości **125,00 zł**,
 - działkę nr **1356** o pow. 0,0037 ha, obręb Szobiszowice, zapisaną w **KW Nr: GL1G/00045072/9**, poł. róg ul. Orłąt Śląskich i Bernardyńskiej, na której znajduje się sieć kanałowa o długości 7,00 m i szerokości 0,48 m, z jednorazową opłatą netto w wysokości **148,00 zł**,
 - działkę nr **1365** o pow. 0,0244 ha, obręb Szobiszowice, zapisaną w **KW Nr: GL1G/00041198/0**, poł. przy ul. Bernardyńskiej, na której znajduje się sieć kanałowa o długości 20,00 m i szerokości 1,42 m, z jednorazową opłatą netto w wysokości **1.673,00 zł**,
 - działkę nr **1367** o pow. 0,0897 ha, obręb Szobiszowice, zapisaną w **KW Nr: GL1G/00044806/7**, poł. przy ul. Bernardyńskiej, na której znajduje się sieć preizolowana 300 o długości 17,30 m i szerokości 1,10 m oraz sieć preizolowana 65 o długości 11,50 m i szerokości 0,48 m, z jednorazową opłatą netto w wysokości **262,00 zł**,
 - działkę nr **1978** o pow. 0,0321 ha, obręb Szobiszowice, zapisaną w **KW Nr: GL1G/00034672/5**, poł. przy ul. Toszeckiej, na której znajduje się sieć preizolowana 100 o długości 5,60 m i szerokości 0,60 m oraz sieć preizolowana 40 o długości 12,10 m i szerokości 0,42 m, z jednorazową opłatą netto w wysokości **608,00 zł**,
 - działkę nr **1** o pow. 0,0321 ha, obręb Sikornik, zapisaną w **KW Nr: GL1G/00023935/7**, poł. Nowy Świat 59, na której znajduje się sieć kanałowa o długości 12,50m i szer. 1,00m, z jednorazową opłatą netto w wysokości **552,00 zł**,



- działkę nr **8** o pow. 0,0212 ha, obręb Sikornik, zapisaną w **KW Nr: GL1G/00060458/0**, poł. przy ul. Nowy Świat 59, na której znajduje się sieć kanałowa o długości 07,10m i szer. 1,00m, sieć napowietrzna o długości 0.90m i szer. 1,00m oraz komora o długości 2,20m i szer. 1,90m, z jednorazową opłatą netto w wysokości **897,00 zł**,
- działkę nr **9** o pow. 0,0445 ha, obręb Sikornik, zapisaną w **KW Nr: GL1G/00063919/1**, poł. przy ul. Nowy Świat, na której znajduje się sieć napowietrzna o długości 4,80m i szer. 1,00m, z jednorazową opłatą netto w wysokości **156,00 zł**,
- działkę nr **13** o pow. 0,1144 ha, obręb Sikornik, zapisaną w **KW Nr: GL1G/00035556/3**, poł. przy ul. Nowy Świat 55, na której znajduje się sieć kanałowa o długości 3,80m i szer. 1,00m, sieć preizolowana o długości 6,00 m i szerokości 0,60 m oraz komora o długości 1,40m i szer. 2,30m, z jednorazową opłatą netto w wysokości **625,00 zł**,
- działkę nr **25** o pow. 0,4970 ha, obręb Sikornik, zapisaną w **KW Nr: GL1G/00038364/1**, poł. na zach. od ul. Kokoszki, na której znajduje się sieć kanałowa o długości 155,50m i szer. 1,42m, oraz sieć napowietrzna o długości 14,80m i szer. 1,42m, z jednorazową opłatą netto w wysokości **14.193,00 zł**,
- działkę nr **119/1** o pow. 0,0122 ha, obręb Sikornik, zapisaną w **KW Nr: GL1G/00038552/6**, poł. róg ul. Kosów i ul. Kokoszki, na której znajduje się sieć kanałowa o długości 3,00m i szer. 1,42m, z jednorazową opłatą netto w wysokości **169,00 zł**,
- działkę nr **133** o pow. 0,3129 ha, obręb Sikornik, zapisaną w **KW Nr: GL1G/00039927/3**, poł. przy ul. Pliszki, na której znajduje się sieć kanałowa o długości 61,00m i szer. 1,24m, oraz komora o długości 2,30m i szer. 2,90m, z jednorazową opłatą netto w wysokości **3.865,00 zł**,
- działkę nr **134** o pow. 0,2731 ha, obręb Sikornik, zapisaną w **KW Nr: GL1G/00039414/4**, poł. przy ul. Pliszki, na której znajduje się sieć kanałowa o długości 204,70m i szer. 1,24m, z jednorazową opłatą netto w wysokości **11.918,00 zł**,
- działkę nr **173** o pow. 0,0153 ha, obręb Sikornik, zapisaną w **KW Nr: GL1G/00052212/5**, poł. przy ul. Kruczej, na której znajduje się sieć kanałowa o długości 6,70m i szer. 0,78m, z jednorazową opłatą netto w wysokości **231,00 zł**,
- działkę nr **183** o pow. 0,5437 ha, obręb Sikornik, zapisaną w **KW Nr: GL1G/00039415/1**, poł. pomiędzy ul. Wilgi i ul. Kruczą, na której znajduje się sieć kanałowa o długości 5,50m i szer. 0,78m, sieć kanałowa o długości 48,00m i szer. 0,78m, sieć kanałowa o długości 26,70m i szer. 0,78m, sieć kanałowa o długości 40,10m i szer. 0,78m, sieć kanałowa o długości 25,30m i szer. 0,78m oraz komora o długości 3,40m i szer. 2,90m, z jednorazową opłatą netto w wysokości **7.269,00 zł**,
- działkę nr **260** o pow. 0,0442 ha, obręb Sikornik, zapisaną w **KW Nr: GL1G/00033237/7**, poł. przy ul. Opawskiej, na której znajduje się sieć kanałowa o długości 22,00m i szer. 1,08m, oraz sieć preizolowana o długości 5,40m i szer. 0,52m, z jednorazową opłatą netto w wysokości **1.248,00 zł**,
- działkę nr **261** o pow. 0,5257 ha, obręb Sikornik, zapisaną w **KW Nr: GL1G/00040212/8**, poł. przy ul. Sikornik 1, na której znajduje się sieć kanałowa o długości 22,00m i szer. 1,08m, oraz sieć preizolowana o długości 5,40m i szer. 0,52m, z jednorazową opłatą netto w wysokości **2.164,00 zł**,
- działkę nr **274** o pow. 0,2017 ha, obręb Sikornik, zapisaną w **KW NR GL1G/00054228/4**, poł. przy ul. Nowy Świat, na której znajduje się sieć kanałowa o długości 35,00m i szer. 1,08m, sieć preizolowana o długości 3,20m i szer. 0,65m, z jednorazową opłatą netto w wysokości **1.761,00 zł**,
- działkę nr **537** o pow. 0,1202 ha, obręb Sikornik, zapisaną w **KW NR GL1G/00034355/7**, poł. przy ul. Pliszki, na której znajduje się sieć kanałowa o długości 30,10m i szer. 0,78m, komora o długości 2,80m i szer. 1,50m oraz komora 2,60m i szer. 1,60m, z jednorazową opłatą netto w wysokości **1.875,00 zł**,
- działkę nr **541** o pow. 0,8110 ha, obręb Sikornik, zapisaną w **KW NR GL1G/00038332/8**, poł. na zach. od ul. Derkacza 10, na której znajduje się komora o długości 0,40m i szer. 2,30m, z jednorazową opłatą netto w wysokości **43,00 zł**,
- działkę nr **547** o pow. 0,0653 ha, obręb Sikornik, zapisaną w **KW NR GL1G/00038549/2**, poł. przy ul. Pliszki, na której znajduje się sieć kanałowa o długości 7,60m i szer. 1,24m, z jednorazową opłatą netto w wysokości **374,00 zł**,
- działkę nr **549** o pow. 1,0678 ha, obręb Sikornik, zapisaną w **KW NR GL1G/00038550/2**, poł. ul. Sikornik 34, na której znajduje się sieć preizolowana o długości 158,80m i szer. 0,65m, z jednorazową opłatą netto w wysokości **2.731,00 zł**,

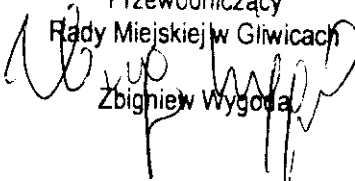
- działkę nr **566** o pow. 0,1392 ha, obręb Sikornik, zapisaną w **KW NR GL1G/00039967/5**, poł. przy ul. Bekasa, na której znajduje się sieć preizolowana o długości 40,70m i szer. 0,78m, z jednorazową opłatą netto w wysokości **935,00 zł**,
- działkę nr **567** o pow. 0,1454 ha, obręb Sikornik, zapisaną w **KW NR GL1G/00039968/2**, poł. przy ul. Bekasa, na której znajduje się sieć kanałowa o długości 29,10m i szer. 0,78m oraz komora o długości 2,50 m i szerokości 2,50 m, z jednorazową opłatą netto w wysokości **1.705,00 zł**,
- działkę nr **571** o pow. 0,2282 ha, obręb Sikornik, zapisaną w **KW NR GL1G/00034361/2**, poł. przy ul. Derkacza, na której znajduje się sieć kanałowa o długości 6,50m i szer. 1,42m, sieć kanałowa o długości 14,00m i szer. 1,24m, sieć kanałowa o długości 24,30m i szer. 1,24m oraz komora o długości 1,30m i szer. 2,50m, z jednorazową opłatą netto w wysokości **3.532,00 zł**,
- działkę nr **572** o pow. 0,1098 ha, obręb Sikornik, zapisaną w **KW NR GL1G/00034361/2**, poł. przy ul. Derkacza 2, na której znajduje się sieć kanałowa o długości 27,10m i szer. 1,24m, komora o długości 2,20m i szer. 2,60m, sieć kanałowa o długości 3,20m i szer. 1,42m, komora o długości 2,20m i szer 2,70m, sieć kanałowa o długości 21,00m i szer. 1,00m, sieć kanałowa o długości 2,30m i szer. 0,78m, sieć kanałowa o długości 22,30m i szer. 1,00m, z jednorazową opłatą netto w wysokości **5.589,00 zł**,
- działkę nr **582** o pow. 0,0364 ha, obręb Sikornik, zapisaną w **KW NR GL1G/00034355/7**, poł. przy ul. Derkacza, na której znajduje się sieć kanałowa o długości 12,90m i szer. 1,00 m, komora o długości 2,40m i szer. 2,60m oraz sieć kanałowa o długości 2,90m i szer. 0,78m, z jednorazową opłatą netto w wysokości **1.260,00 zł**,
- działkę nr **584** o pow. 0,0091 ha, obręb Sikornik, zapisaną w **KW NR GL1G/00030464/6**, poł. przy ul. Derkacza, na której znajduje się sieć kanałowa o długości 11,40m i szer. 0,78m, z jednorazową opłatą netto w wysokości **393,00 zł**,
- działkę nr **595** o pow. 0,1600 ha, obręb Sikornik, zapisaną w **KW NR GL1G/00030464/6**, poł. pomiędzy ul. Derkacza i ul. Sikornik, na której znajduje się sieć kanałowa o długości 4,90m i szer. 0,78m, z jednorazową opłatą netto w wysokości **168,00 zł**,
- działkę nr **602** o pow. 0,0276 ha, obręb Sikornik, zapisaną w **KW NR GL1G/00039959/6**, poł. przy ul. Mewy, na której znajduje się sieć kanałowa o długości 1,50m i szer. 1,08m, z jednorazową opłatą netto w wysokości **72,00 zł**,
- działkę nr **613** o pow. 0,0146 ha, obręb Sikornik, zapisaną w **KW NR GL1G/00039953/4**, poł. ul. Mewy 22, na której znajduje się sieć kanałowa o długości 38,60m i szer. 0,78m oraz komora o długości 0,90m i szer. 2,00m, z jednorazową opłatą netto w wysokości **1.879,00 zł**,
- działkę nr **616** o pow. 0,0135 ha, obręb Sikornik, zapisaną w **KW NR GL1G/00039954/1**, poł. przy ul. Mewy 16-20, na której znajduje się sieć kanałowa o długości 18,10m i szer. 0,78m oraz komora o długości 0,50m i szer. 1,90m, z jednorazową opłatą netto w wysokości **888,00 zł**,
- działkę nr **617** o pow. 0,4744 ha, obręb Sikornik, zapisaną w **KW NR GL1G/00039952/7**, poł. ul. Mewy 34, na której znajduje się sieć kanałowa o długości 8,20m i szer. 0,78m, z jednorazową opłatą netto w wysokości **283,00 zł**,
- działkę nr **624** o pow. 0,0407 ha, obręb Sikornik, zapisaną w **KW NR GL1G/00039956/5**, poł. przy ul. Sikornik, na której znajduje się sieć kanałowa o długości 2,00m i szer. 0,78m, z jednorazową opłatą netto w wysokości **69,00 zł**,
- działkę nr **636** o pow. 0,5146 ha, obręb Sikornik, zapisaną w **KW NR GL1G/00039973/0**, poł. przy ul. Pliszki, na której znajduje się sieć kanałowa o długości 17,10m i szer. 0,78m oraz sieć kanałowa o długości 4,70m i szer. 0,78m, z jednorazową opłatą netto w wysokości **751,00 zł**,
- działkę nr **640** o pow. 0,6518 ha, obręb Sikornik, zapisaną w **KW NR GL1G/00043630/5**, poł. ul. Sikornik 48, na której znajduje się sieć preizolowana o długości 26,40m i szer. 0,45m, z jednorazową opłatą netto w wysokości **350,00 zł**,
- działkę nr **649** o pow. 0,1043 ha, obręb Sikornik, zapisaną w **KW NR GL1G/00034514/0**, poł. ul. Kormoranów 25, na której znajduje się sieć preizolowana o długości 26,70m i szer. 0,38m, komora o długości 1,50m i szer. 1,00m, komora o długości 1,90m i szer. 0,20m, sieć preizolowana o długości 2,90m i szer. 0,45m oraz sieć kanałowa o długości 19,00m i szer. 1,00m, z jednorazową opłatą netto w wysokości **1.904,00 zł**,
- działkę nr **653** o pow. 0,0108 ha, obręb Sikornik, zapisaną w **KW NR GL1G/00060304/6**, poł. przy ul. Biegusa, na której znajduje się sieć kanałowa o długości 10,90m i szer. 1,00m, z jednorazową opłatą netto w wysokości **642,00 zł**,



- działkę nr **656** o pow. 0,0440 ha, obręb Sikornik, zapisaną w **KW NR GL1G/00039055/9**, poł. przy ul. Biegusa, na której znajduje się sieć kanałowa o długości 22,80m i szer. 1,00m, z jednorazową opłatą netto w wysokości **1.343,00 zł**,
- działkę nr **657** o pow. 1,2405 ha, obręb Sikornik, zapisaną w **KW NR GL1G/00039419/9**, poł. ul. Kormoranów 23, na której znajduje się sieć preizolowana o długości 20,50m i szer. 0,45m, z jednorazową opłatą netto w wysokości **217,00 zł**,
- działkę nr **667/1** o pow. 0,0941 ha, obręb Sikornik, zapisaną w **KW NR GL1G/00034513/3**, poł. przy ul. Czaplí, na której znajduje się sieć kanałowa o długości 3,50m i szer. 2,70m, z jednorazową opłatą netto w wysokości **417,00 zł**,
- działkę nr **668** o pow. 0,1315 ha, obręb Sikornik, zapisaną w **KW NR GL1G/00037025/6**, poł. przy ul. Kosów 27, na której znajduje się sieć kanałowa o długości 62,70m i szer. 1,42m, z jednorazową opłatą netto w wysokości **5.243,00 zł**,
- działkę nr **683** o pow. 0,2540 ha, obręb Sikornik, zapisaną w **KW NR GL1G/00048581/1**, poł. przy ul. Zimorodka 7-11, na której znajduje się sieć preizolowana o długości 27,50 m i szer. 0,60 m, sieć preizolowana o długości 21,60 m i szer. 0,52 m, sieć kanałowa o długości 34,80 m i szer. 1,00 m oraz sieć preizolowana o długości 4,30 m i szer. 0,48 m, z jednorazową opłatą netto w wysokości **3.804,00 zł**,
- działkę nr **692** o pow. 0,3327 ha, obręb Sikornik, zapisaną w **KW NR GL1G/00048273/9**, poł. ul. Rybitwy 2, na której znajduje się sieć preizolowana o długości 4,70m i szer. 0,48m, z jednorazową opłatą netto w wysokości **67,00 zł**,
- działkę nr **694** o pow. 0,3453 ha, obręb Sikornik, zapisaną w **KW NR GL1G/00037022/5**, poł. przy ul. Rybitwy 13-17, na której znajduje się sieć preizolowana o długości 10,00m i szer. 0,60m, sieć preizolowana o długości 6,20m i szer. 0,52m i sieć preizolowana o długości 10,00m i szer. 0,52m, z jednorazową opłatą netto w wysokości **425,00 zł**,
- działkę nr **708** o pow. 0,4611 ha, obręb Sikornik, zapisaną w **KW NR GL1G/00039198/3**, poł. ul. Cyraneczki 3, na której znajduje się sieć preizolowana o długości 33,00m i szer. 0,60m, sieć preizolowana o długości 19,20m i szer. 0,48m, sieć preizolowana o długości 18,50m i szer. 0,65m, sieć preizolowana o długości 14,60m i szer. 0,60m, sieć preizolowana o długości 27,30m i szer. 0,60m, z jednorazową opłatą netto w wysokości **1.949,00 zł**,
- działkę nr **713** o pow. 0,0659 ha, obręb Sikornik, zapisaną w **KW NR GL1G/00044338/5**, poł. przy ul. Czaplí, na której znajduje się sieć preizolowana o długości 5,20m i szer. 0,60m, sieć preizolowana o długości 31,10m i szer. 0,70m, sieć preizolowana o długości 4,80m i szer. 0,60m, z jednorazową opłatą netto w wysokości **818,00 zł**,
- działkę nr **718** o pow. 0,0647 ha, obręb Sikornik, zapisaną w **KW NR GL1G/00039200/1**, poł. przy ul. Sikornik, na której znajduje się sieć preizolowana o długości 22,60m i szer. 0,60m, sieć preizolowana o długości 4,50m i szer. 0,52m, z jednorazową opłatą netto w wysokości **468,00 zł**,
- działkę nr **722** o pow. 0,0224 ha, obręb Sikornik, zapisaną w **KW NR GL1G/00039199/0**, poł. przy ul. Czajki 28, na której znajduje się sieć preizolowana o długości 19,00m i szer. 0,52m, z jednorazową opłatą netto w wysokości **291,00 zł**,
- działkę nr **743** o pow. 0,0292 ha, obręb Sikornik, zapisaną w **KW NR GL1G/00037019/1**, poł. przy ul. Sikornik, na której znajduje się sieć preizolowana o długości 3,90m i szer. 0,45m, z jednorazową opłatą netto w wysokości **52,00 zł**,
- działkę nr **751** o pow. 0,0558 ha, obręb Sikornik, zapisaną w **KW NR GL1G/00037889/0**, poł. pomiędzy ul. Kormoranów i ul. Perkoza, na której znajduje się sieć kanałowa o długości 17,40m i szer. 0,78m, komora o długości 1,60m i szer. 2,40m, sieć kanałowa o długości 0,70m i szer. 0,78m, sieć kanałowa o długości 46,80m i szer. 0,78m, z jednorazową opłatą netto w wysokości **4.030,00 zł**,
- działkę nr **761** o pow. 0,0280 ha, obręb Sikornik, zapisaną w **KW NR GL1G/00070512/0**, poł. przy ul. Czaplí, na której znajduje się sieć kanałowa o długości 16,40m i szer. 1,08m, komora o długości 3,20m i szer. 2,10 m, sieć preizolowana o długości 9,00m i szer. 0,48m, sieć kanałowa o długości 20,80m i szer. 0,78m, z jednorazową opłatą netto w wysokości **3.311,00 zł**,
- działkę nr **774** o pow. 0,1977 ha, obręb Sikornik, zapisaną w **KW NR GL1G/00035554/9**, poł. przy ul. Czaplí, na której znajduje się sieć preizolowana o długości 24,70m i szer. 1,00m, z jednorazową opłatą netto w wysokości **727,00 zł**,
- działkę nr **787** o pow. 0,0246 ha, obręb Sikornik, zapisaną w **KW NR GL1G/00034515/7**, poł. zachód od Olchowej, na której znajduje się sieć kanałowa o długości 0,20m i szer. 1,97m, sieć



- preizolowana o długości 2,30m i szer. 1,10m, sieć kanałowa o długości 2,30m i szer. 0,78m, komora o długości 3,10m i szer. 6,80m, z jednorazową opłatą netto w wysokości **1.707,00 zł**,
- działkę nr **789** o pow. 0,0948 ha, obręb Sikornik, zapisaną w **KW NR GL1G/00035549/1**, poł. przy ul. Czapli, na której znajduje się sieć preizolowana o długości 18,00m i szer. 1,00m, z jednorazową opłatą netto w wysokości **795,00 zł**,
 - działkę nr **794** o pow. 0,0251 ha, obręb Sikornik, zapisaną w **KW NR GL1G/00035549/1**, poł. przy ul. Czapli, na której znajduje się sieć kanałowa o długości 1,10m i szer. 1,00m, sieć kanałowa o długości 4,90m i szer. 1,08m, z jednorazową opłatą netto w wysokości **282,00 zł**,
 - działkę nr **1114** o pow. 0,0430 ha, obręb Sikornik, zapisaną w **KW NR GL1G/00034355/7**, poł. przy ul. Kosów, na której znajduje się sieć kanałowa o długości 12,50m i szer. 1,24m, sieć kanałowa o długości 0,90m i szer. 0,78m, komora o długości 2,30m i szer. 2,40m, z jednorazową opłatą netto w wysokości **1.280,00 zł**,
 - działkę nr **1140** o pow. 0,0207 ha, obręb Sikornik, zapisaną w **KW NR GL1G/00040523/1**, poł. przy ul. Kosów i ul. Sikornik, na której znajduje się sieć kanałowa o długości 3,50m i szer. 1,42 m, sieć kanałowa o długości 19,30m i szer. 1,08m, komora o długości 2,90m i szer. 2,40m, z jednorazową opłatą netto w wysokości **1.930,00 zł**,
 - działkę nr **1176** o pow. 0,2211 ha, obręb Sikornik, zapisaną w **KW NR GL1G/00034837/0**, poł. przy ul. Sikornik, na której znajduje się sieć kanałowa o długości 2,30m i szer. 0,78m, z jednorazową opłatą netto w wysokości **105,00 zł**,
 - działkę nr **1182** o pow. 0,0261 ha, obręb Sikornik, zapisaną w **KW NR GL1G/00034837/0**, poł. przy ul. Kormoranów, na której znajduje się sieć preizolowana o długości 1,00m i szer. 0,48m, z jednorazową opłatą netto w wysokości **28,00 zł**

Przewodniczący
Rady Miejskiej w Gliwicach

Zbigniew Wygoda