

**Uchwała Nr XI/194/2011
Rady Miejskiej w Gliwicach
z dnia 25 sierpnia 2011 r.**

**w sprawie pozbawienia kategorii dróg gminnych odcinków ulic Klonowej i Cichej
w Gliwicach poprzez ich wyłączenie z użytkowania jako dróg publicznych.**

Na podstawie art.18 ust. 2 pkt 15 ustawy z dnia 8 marca 1990 r. o samorządzie gminnym (tekst jednolity Dz. U. Nr 142 z 2001 r. poz. 1591 z późn. zm.), art. 10 ust. 1, 2 i 3 w związku z art. 7 ust. 2 ustawy z dnia 21.03.1985 r. o drogach publicznych (tekst jednolity Dz. U. z 2007 r. Nr 19 poz. 115 z późn. zm.), na wniosek Prezydenta Miasta

**Rada Miejska w Gliwicach
uchwała:**

§ 1

Pozbawić kategorii dróg gminnych następujące odcinki dróg:

- odcinki ul. Klonowej zlokalizowane na działkach: nr 631 i 632 w obrębie Ligota Zabrska,
- odcinek ul. Cichej zlokalizowany na częściach działek nr 323 i 324 w obrębie Ligota Zabrska.

§ 2

Usytuowanie odcinków dróg, o których mowa w § 1, przedstawiają załączniki graficzne do niniejszej uchwały.

§ 3

Odcinki dróg wraz z pozbawieniem ich kategorii dróg gminnych zostają wyłączone z użytkowania, jako odcinki funkcjonujące w sieci dróg publicznych.

§ 4

Wykonanie uchwały powierzyć Prezydentowi Miasta Gliwice.

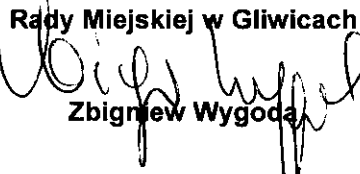
§ 5

Uchwała podlega ogłoszeniu w Dzienniku Urzędowym Województwa Śląskiego.

§ 6

Uchwała wchodzi w życie po upływie 14-tu dni od dnia ogłoszenia w Dzienniku Urzędowym Województwa Śląskiego.

Przewodniczący

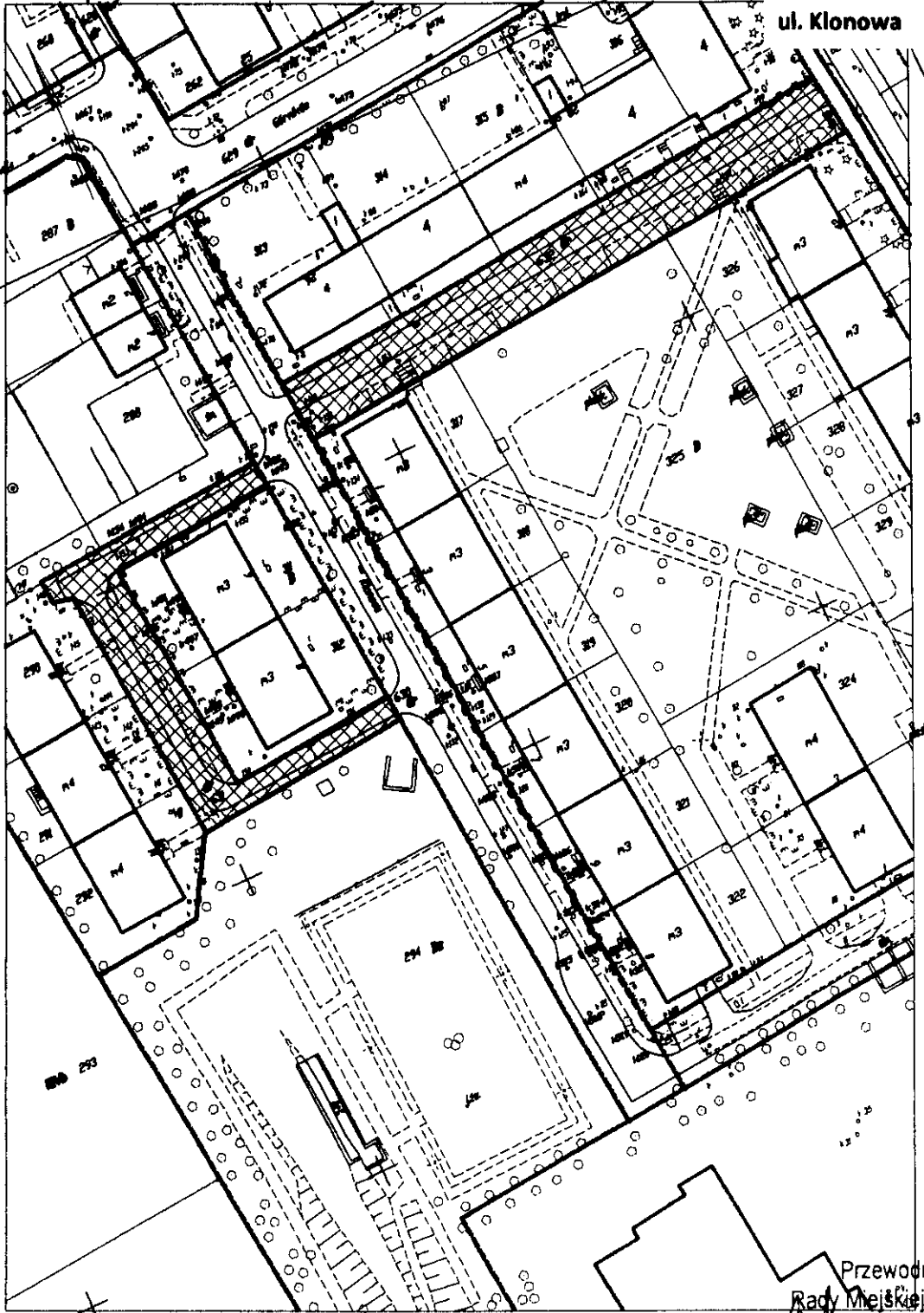
Rady Miejskiej w Gliwicach

Zbigniew Wygoda

Załącznik nr 1
do Uchwały Nr XI/194/2011
Rady Miejskiej w Gliwicach
z dnia 25.08.2011r.

Obręb Ewidencyjny: Ligota Zabrska

246601 1_2_9_2_2_4619/2011 19052011

ul. Klonowa



KOPIA MAPY ZASADNICZEJ
SKALA 1:1000

Sekcja: 6130.2717.32; 6130.2717.14

MIASTO GLIWICE obr. ew. Ligota Zabrska

L. dz. 4619/2011

PREZYDENT MIASTA GLIWICE
URZĄD MIEJSKI W GLIWICACH
WYDZIAŁ GEODEZJI I KARTOGRAFII

Poswiadcza się zgodność niniejszej mapy z oryginałem przyjętym do państwowego zasobu geodezyjnego i kartograficznego w dniu 01.06.2000 i z ewidencjonowanym pod nr 6130.2717.32, 6130.2717.14

NINIEJSZA MAPA NIE MOŻE SŁUżyć DLA CELÓW PROJEKTOWYCH

Zgodnie z art. 18 ustawy z dnia 17 maja 1989 r. Prawo geodezyjne i kartograficzne (tekst jednolity z dnia 2027 z 2005 r. z późniejszymi zmianami) rozpowszechnianie, rozpraszanie oraz reprodukcja w celu rozpowszechniania i rozpraszania niniejszej mapy wymaga zezwolenia Prezydenta Miasta Gliwice

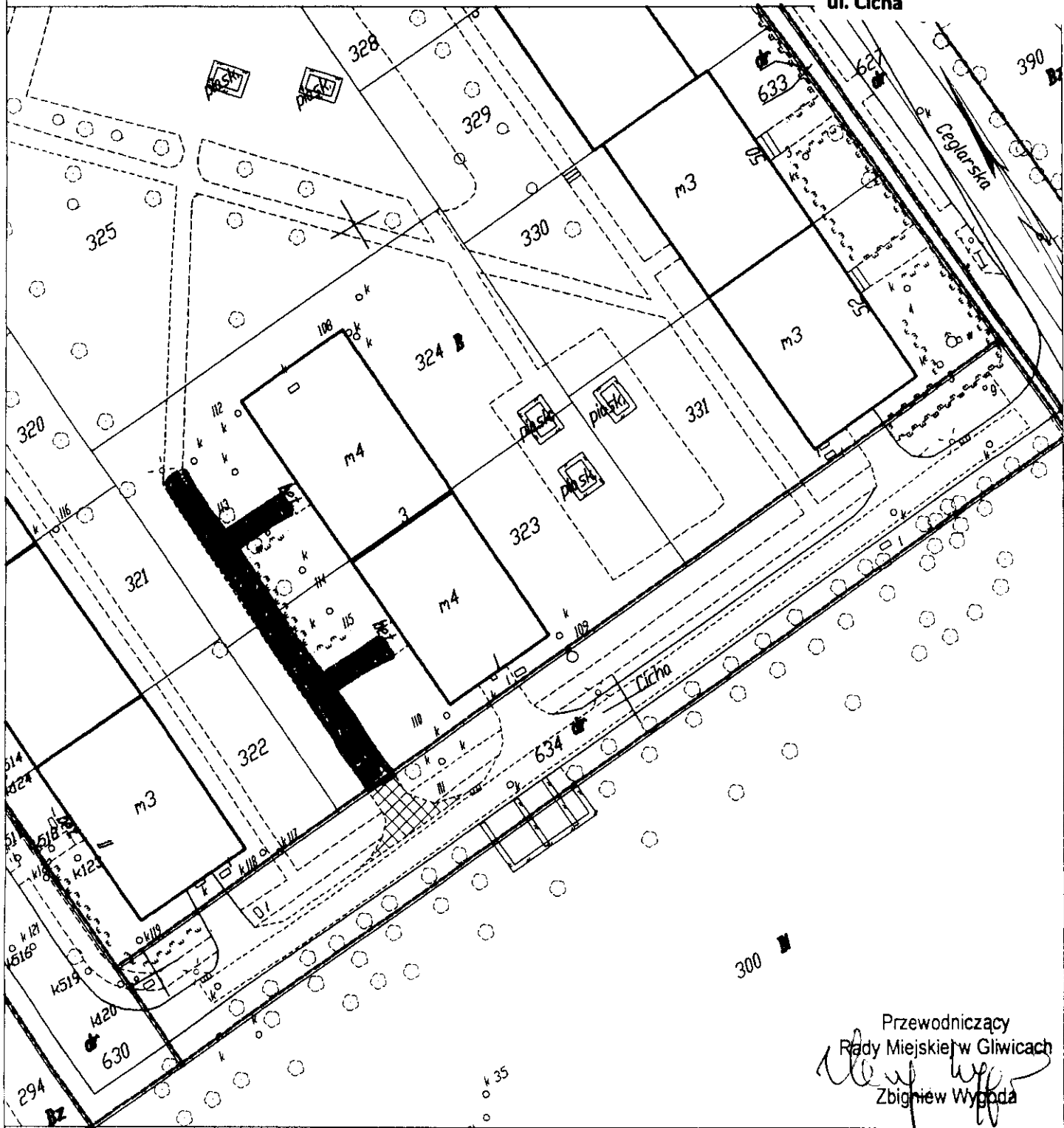
Przewodniczący
Rady Miejskiej w Gliwicach
Zbigniew Wygodniak
Zbigniew Wygodniak

Załącznik nr 2
do Uchwały Nr x1/194/2011
Rady Miejskiej w Gliwicach
z dnia 25.08.2011r.

Obręb Ewidencyjny: Ligota Zabrska

246601_1_2_9_2_2_4619/2011_19052011_4

ul. Cicha



Przewodniczący
Rady Miejskiej w Gliwicach
Zbigniew Wygoda
Zbigniew Wygoda

KOPJA MAPY ZASADNICZEJ

SKALA 1:500

Sekcja: 6.130.27.17.32

MIASTO GŁIWICE obr. ew. Ligota Zabrska

L. dz. 4619/2011

PREZYDENT MIASTA GŁIWICE
URZĄD MIEJSKI W GŁIWICACH
WYDZIAŁ GEODEZJI I KARTOGRAFII

Poswiadcza się zgodność niniejszej mapy z oryginałem przyjętym do państwowego zasobu geodezyjnego i kartograficznego w dniu 01.06.2010 i zaewidencjonowanym pod nr 6.130.27.17.32

NINIEJSZA MAPA NIE MOŻE SŁUżyć DLA CELÓW PROJEKTOWYCH

Zgodnie z art. 16 ustawy z dnia 17. maja 1989 r. Prawo geodezyjne i kartograficzne (tekst jedn. Dz. U. nr 240, poz. 2027 z 2005 r. z późniejszymi zmianami) rozpowszechnianie, rozpraszanie oraz reprodukcje i inne formy rozpowszechniania niniejszej mapy, wymaga zezwolenia Prezydenta miasta Gliwice