

**Uchwała Nr XI/195/2011
Rady Miejskiej w Gliwicach**

z dnia 25 sierpnia 2011 r.

**w sprawie zaliczenia niektórych dróg zlokalizowanych na terenie miasta Gliwice
do kategorii dróg publicznych – gminnych oraz ustalenia ich przebiegu.**

Na podstawie art.18 ust. 2 pkt 15 ustawy z dnia 8 marca 1990 r. o samorządzie gminnym (tekst jednolity Dz. U. Nr 142 z 2001 r. poz. 1591 z późn. zm.) oraz art. 7 ust. 1, 2 i 3 ustawy z dnia 21.03.1985 r. o drogach publicznych (tekst jednolity Dz. U. z 2007 r. Nr 19 poz. 115 z późn. zm.), na wniosek Prezydenta Miasta

**Rada Miejska w Gliwicach
uchwała:**

§ 1

Zaliczyć do kategorii dróg gminnych dotychczasowe drogi wewnętrzne wymienione poniżej:

- ul. Pana Twardowskiego zlokalizowana na działkach w obr. Przyszówka nr: 1184, 1183 i częściowo 1182;
- ul. Dojazdowa zlokalizowana na działkach w obr. Nowe Gliwice nr: 405 i 58/2;
- ul. Wiślana zlokalizowana na działkach w obr. Sośnica nr: 2038/2, 1267/1, 2069, 2070, 2071, 2068 (część działki), 2085, 2086, 2087 i 2088.

§ 2

Ustalić przebieg dróg, o których mowa w § 1, zgodnie z załącznikiem graficznym nr 1, 2 i 3 do niniejszej uchwały.

§ 3

Wykonanie uchwały powierzyć Prezydentowi Miasta Gliwice.

§ 4

Uchwała podlega ogłoszeniu w Dzienniku Urzędowym Województwa Śląskiego.

§ 5

Uchwała wchodzi w życie po upływie 14-tu dni od dnia ogłoszenia w Dzienniku Urzędowym Województwa Śląskiego.

Przewodniczący

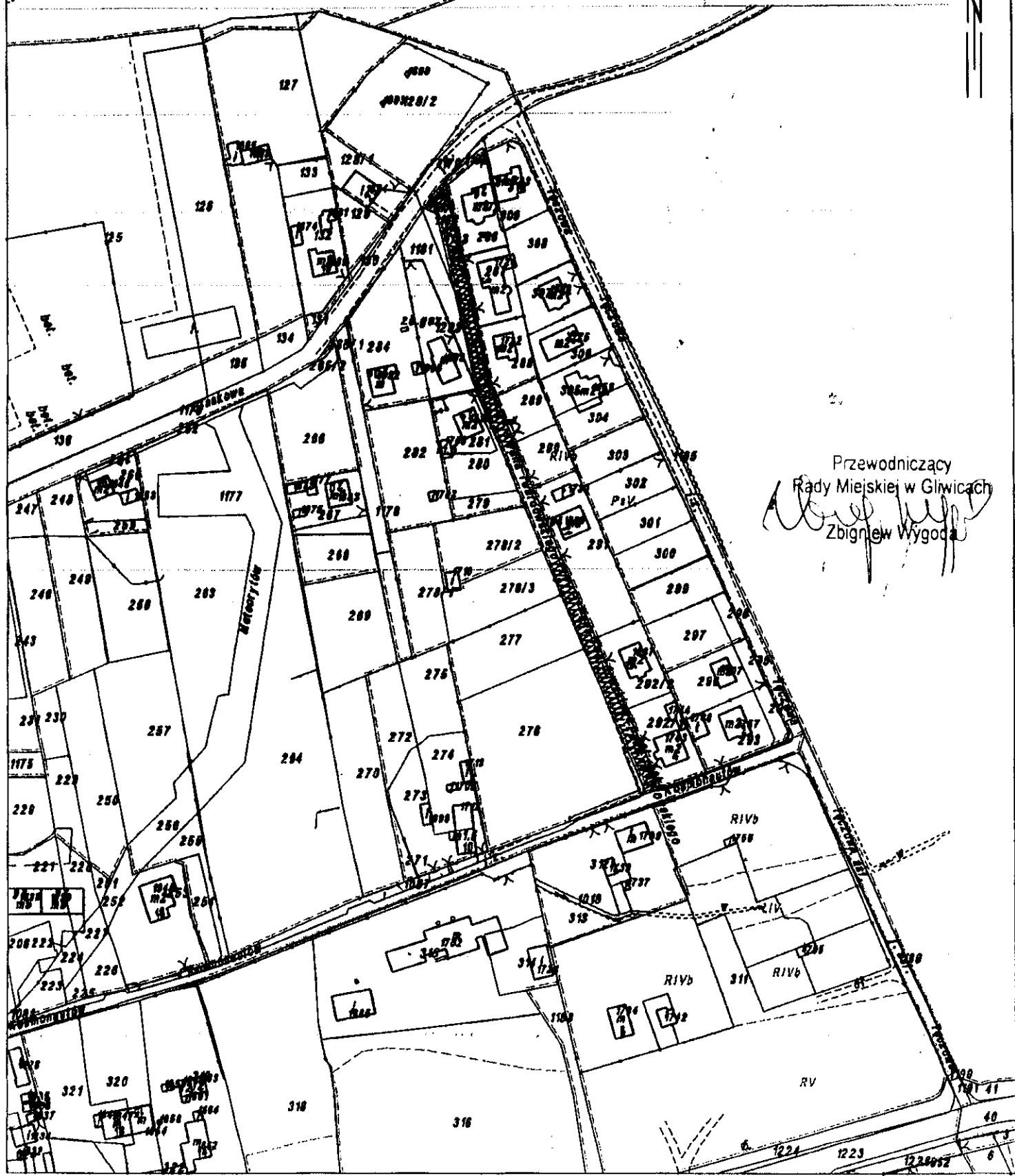
Rady Miejskiej w Gliwicach


Zbigniew Wygoda

WYRYS Z MAPY EWIDENCYJNEJ SKALA 1:2000

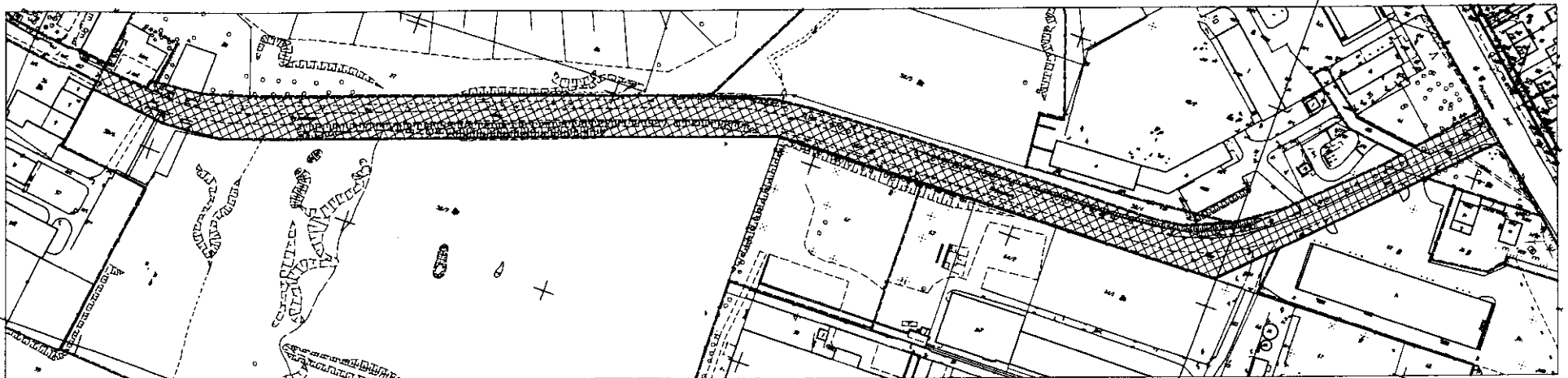
Załącznik nr 1
do Uchwały Nr XI/195/2011
Rady Miejskiej w Gliwicach
z dnia 25.08.2011r.

ul. Pana Twardowskiego



Przewodniczący
Rady Miejskiej w Gliwicach
Zbigniew Wygoda
Zbigniew Wygoda

Obrob Ewidencyjny: Nowe Gliwice
246601_1_2_9_2_2_4619/2011_2005/2011_4



KOPIA MAPY ZASADNICZEJ

SKALA 1:1000

Sekcja: 613027164; 613027173

MIASTO GŁIWICE obr. ew. Nowe Gliwice

L. dz. 4619/2011

PREZYDENT MIASTA GŁIWICE
URZĄD MIEJSKI W GŁIWICACH
WYDZIAŁ GEODEZJI I KARTOGRAFII

Podlegać się zgodności niniejszej mapy z oryginałem przyjętym do państwowego zasobu geodezyjnego i kartograficznego w dniu 01.08.2000 i zewidencjonowanym pod nr 613027164; 613027173

NINIEJSZA MAPA NIE MOŻE SŁUżyć DLA CELÓW PROJEKTYWNYCH

Zgodnie z art. 18 ustawy z dnia 17 maja 1989 r. Prawo geodezyjne i kartograficzne (tekst jedn. Dz. U. nr 240, poz. 2027 z 2005 r. z późniejszymi zmianami) rozpowszechnienie, rozprzestrzenienie oraz reprodukcje i inne rozpowszechnianie i rozprzestrzenianie niniejszej mapy wymaga zezwolenia Prezydenta Miasta Gliwice

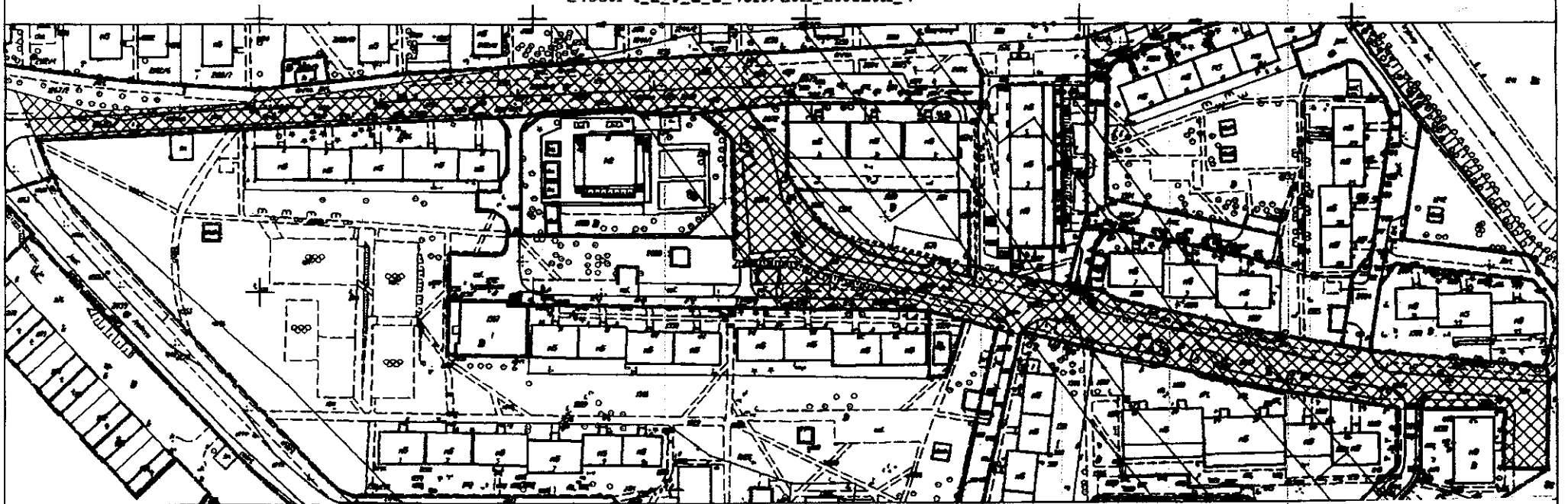
Gliwice, 2011.05.20

Przewodniczący
Rady Miejskiej w Gliwicach
Zbigniew Wygoda

Załącznik nr 2 X/195/2011
do Uchwały Nr...
Rady Miejskiej w Gliwicach
z dnia 25.08.2011 r.
ul. Dojazdowa

Obręb Ewidencyjny: Sośnica

246601_1_2_9_2_2_4619/2011_20052011_4



KOPIA MAPY ZASADNICZEJ

SKALA 1:2000

Sekcja: 6130.27.13.3; 6130.27.13.4

MIASTO GLIWICE obr. ew. Sośnica

L. dz. 4619/2011

PREZYDENT MIASTA GLIWICE
URZĄD MIEJSKI W GLIWICACH
WYDZIAŁ GEODEZJI I KARTOGRAFII

Poswiadcza się zgodność niniejszej mapy z oryginałem przyjętym do państwowego zasobu geodezyjnego i kartograficznego w dniu 01.06.2008 i zewidencjonowanym pod nr 6130.27.13.3; 6130.27.13.4

NINIEJSZA MAPA NIE MOŻE SŁUżyć DLA CELÓW PROJEKTYWNYCH

Zgodnie z art. 18 ustawy z dnia 17 maja 1989 r. Prawo geodezyjne i kartograficzne (tekst jedn. Dz. U. nr 240, poz. 2027 z późniejszymi zmianami) rozpowszechnienie, rozprowadzanie oraz reprodukcje w celu rozpowszechniania i rozprowadzania niniejszej mapy wymaga zezwolenia Prezydenta Miasta Gliwice

Gliwice, 2011.05.20

ul. Wisłana

Załącznik nr 3
do Uchwały Nr XI/195/2011
Rady Miejskiej w Gliwicach
z dnia 25.04.2011 r.

Przewodniczący
Rady Miejskiej w Gliwicach
Zbigniew Wygoda