

**UCHWAŁA NR XXXVII/752/2013
RADY MIEJSKIEJ W GLIWICACH**

z dnia 12 września 2013 r.

w sprawie zaliczenia niektórych dróg (ulic) zlokalizowanych na terenie miasta Gliwice do kategorii dróg publicznych - gminnych oraz ustalenia ich przebiegu

Na podstawie art. 18 ust. 2 pkt 15 ustawy z dnia 8 marca 1990 r. o samorządzie gminnym (t.j. Dz. U. z 2013 r. poz. 594) oraz art. 7 ust. 1, 2 i 3 ustawy z dnia 21 marca 1985 r. o drogach publicznych (t.j. Dz. U. z 2013 r. poz 260), na wniosek Prezydenta Miasta

**Rada Miejska w Gliwicach
uchwala:**

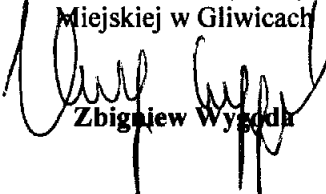
§ 1. Zaliczyć do kategorii dróg gminnych dotychczasowe drogi wewnętrzne wymienione w wykazie stanowiącym załącznik nr 1 do niniejszej uchwały.

§ 2. Ustalić przebieg dróg, o których mowa w § 1, zgodnie z załącznikiem nr 2 (plik map zasadniczych) do niniejszej uchwały.

§ 3. Wykonanie uchwały powierzyć Prezydentowi Miasta Gliwice.

§ 4. Uchwała podlega ogłoszeniu w Dzienniku Urzędowym Województwa Śląskiego.

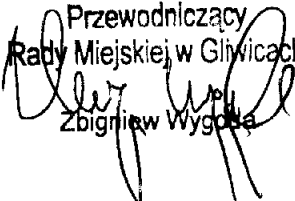
§ 5. Uchwała wchodzi w życie po upływie 14-tu dni od dnia ogłoszenia w Dzienniku Urzędowym Województwa Śląskiego.

Przewodniczący Rady
Miejskiej w Gliwicach

Zbigniew Wygodła

Załącznik Nr 1 do Uchwały Nr XXXVII/752/2013
 Rady Miejskiej w Gliwicach
 z dnia 12 września 2013 r.

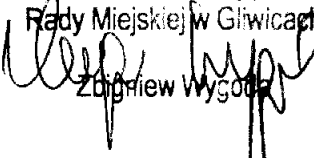
DROGI ZALICZANE DO KATEGORII DRÓG PUBLICZNYCH GMINNYCH

lp	nazwa ulicy	działki stanowiące pas drogowy		
		nr działek	obręb ewidencyjny	właściciel (użytkownik wieczysty) gruntu
1	Hansa Christiana Andersena	1240, 1237, 1238, 1239, 1362/18	Stare Gliwice	Gmina Gliwice
2	Augustowska	774, 775	Kozłówka	Gmina Gliwice
3	Bajkowa	1244	Stare Gliwice	Gmina Gliwice
4	Biuszczowa	961	Podlesie	Gmina Gliwice
5	Aleksandra Czekanowskiego	603	Żerniki	Gmina Gliwice
6	Darz Bór	1818, 1819	Szobiszowice	Gmina Gliwice
7	Dworcowa (nitka północna wraz z parkingiem przy kościółce św. Barbary)	1811, 1841/1, 1809/1, 983/2, 1784/1	Stare Miasto	Gmina Gliwice
8	Alberta Einsteina	5/1, 5/2, 6/1, 6/2, 6/4, 374/1, 374/2, 374/3	Stare Łąbedy	Gmina Gliwice
9	Galaktyki	251	Kopernik	Gmina Gliwice
10	Maksyma Gorkiego	1042	Przyszówka	Gmina Gliwice
11	Antoniego Grabowskiego	1949	Szobiszowice	Gmina Gliwice
12	Grażyny	872	Kolej	Gmina Gliwice
13	Kniejowa	1830, 1831, 1823, 1822, 1820	Szobiszowice	Gmina Gliwice
14	Liliowa	190	Bojkowskie Pola	Gmina Gliwice
15	Metalowców	550	Łąbedy	Gmina Gliwice
16	Miła	337, 339	Kuźnica	Gmina Gliwice
17	Miła	571, 572	Łąbedy	Gmina Gliwice
18	Pogodna (bez chodnika)	2042	Sołnica	Gmina Gliwice
19	Polygonowa	828	Wójtowa Wieś	Gmina Gliwice
20	Porzeczkowa	962	Podlesie	Gmina Gliwice
21	Przewozowa	777	Kolej	Gmina Gliwice
22	Równa	część działki 529	Trynek	Gmina Gliwice
23	Składowa	380	Centrum	Gmina Gliwice
24	Sudecka (od skrzyż. z ul. Odrawążów do skrzyż. z ul. Karpacka)	1735/2	Sołnica	Gmina Gliwice
25	Świerkowa	1828	Szobiszowice	Gmina Gliwice
26	Wądowicka	323	Brzezinka	Gmina Gliwice
27	Warmińska (dwa równoległe odcinki drogi pomiędzy ul. Młodopolską, a Mazowiecką) dojazd do ul. Gaudiego na KSSE	część działki 123	Żerniki Las	Gmina Gliwice
28		71/2, 71/5	Niepaszyce Południe	Gmina Gliwice

Przewodniczący
 Rady Miejskiej w Gliwicach

 Zbigniew Wygoda

Załącznik Nr 2 do Uchwały Nr XXXVII/752/2013
Rady Miejskiej w Gliwicach
z dnia 12 września 2013 r.

**Plik map zasadniczych
obrazujących lokalizacje ulic (pasów drogowych)
stanowiących przedmiot zaliczenia do kategorii
dróg publicznych gminnych
(27 map)**

Przewodniczący
Rady Miejskiej w Gliwicach

Zdzisław Wygodny

ul. Augustowska

SKALA 1:1000



SKALA 1:1000



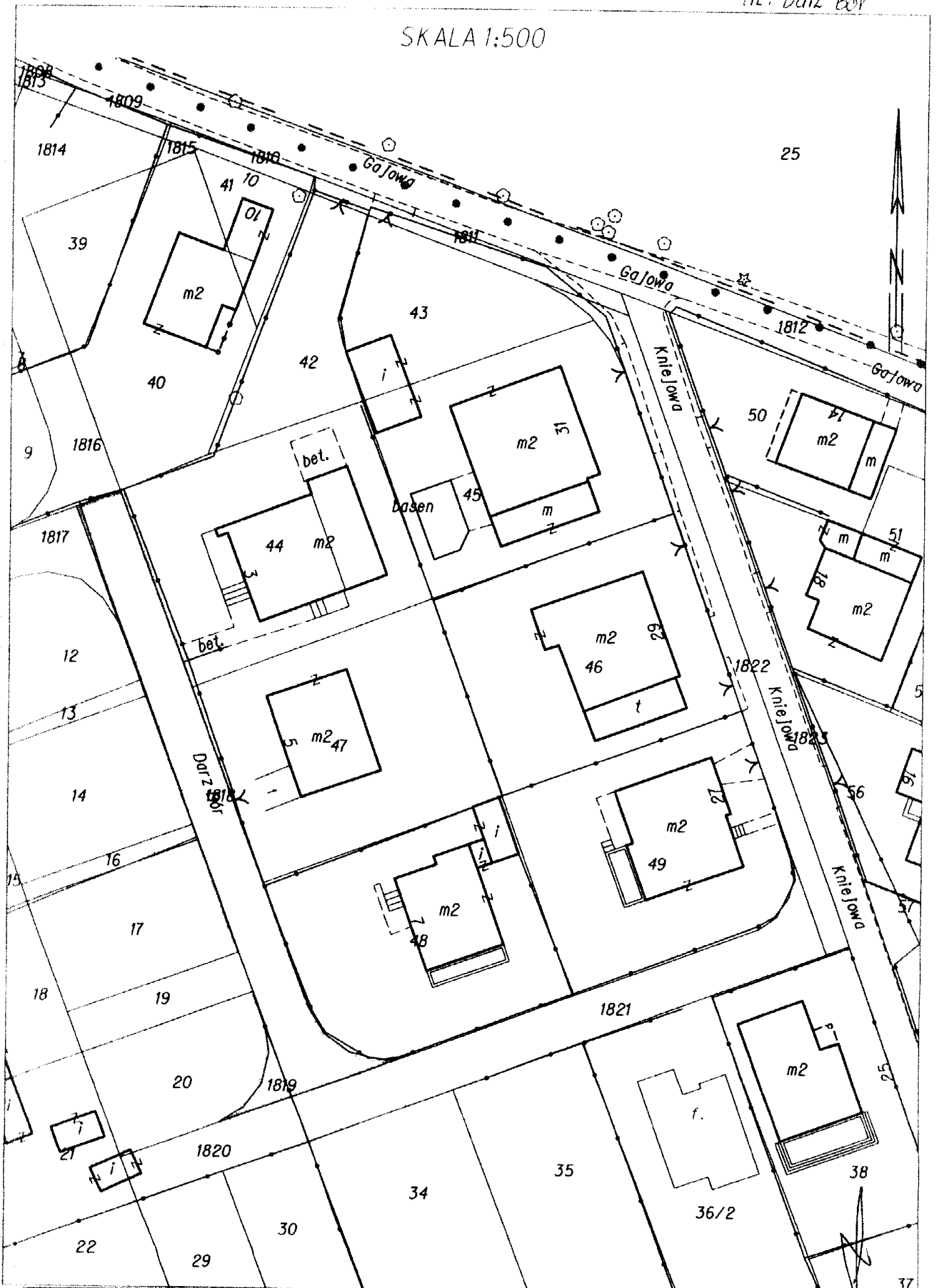
SKALA 1:1000



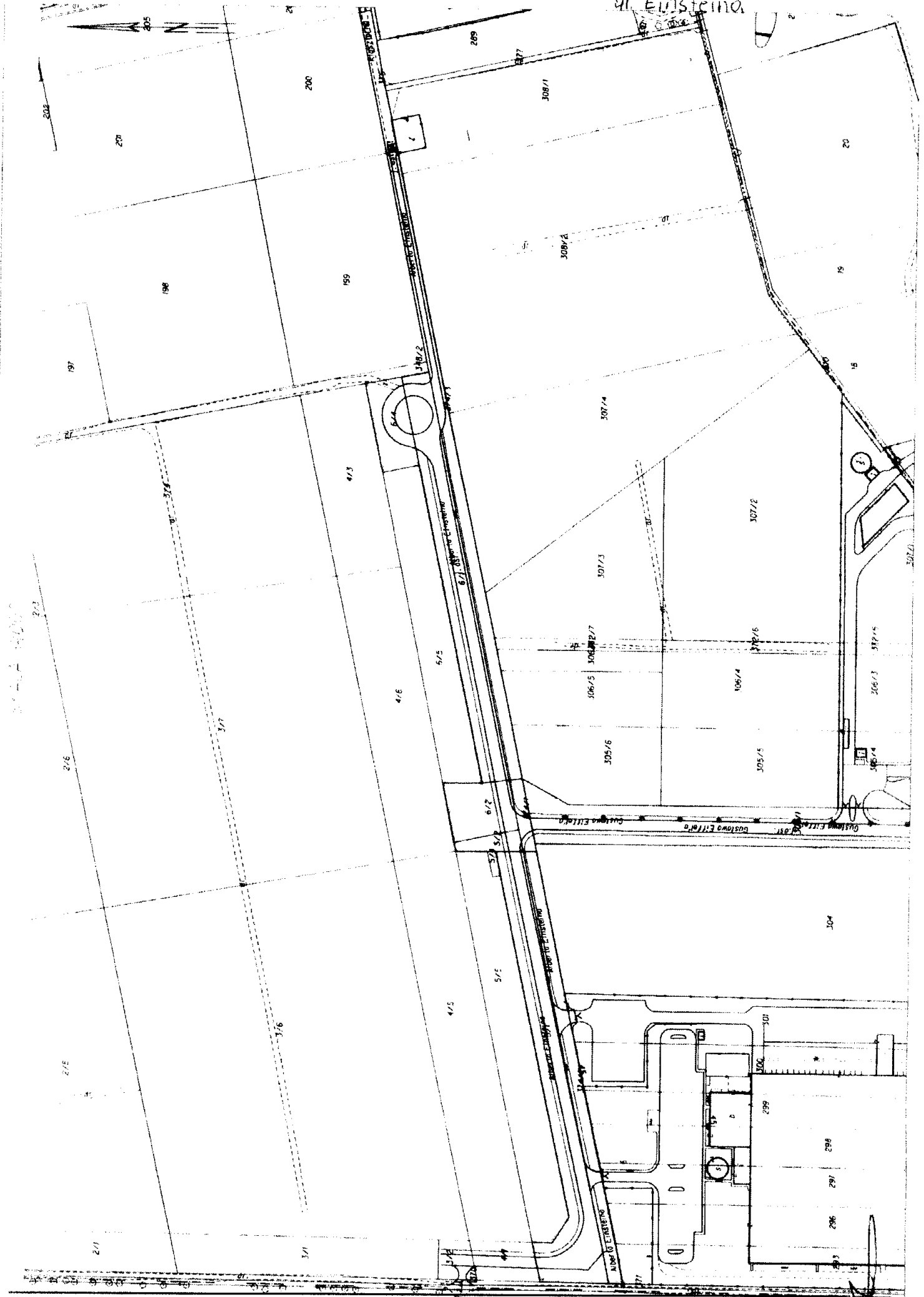
SKALA 1:1000



SKALA 1:500

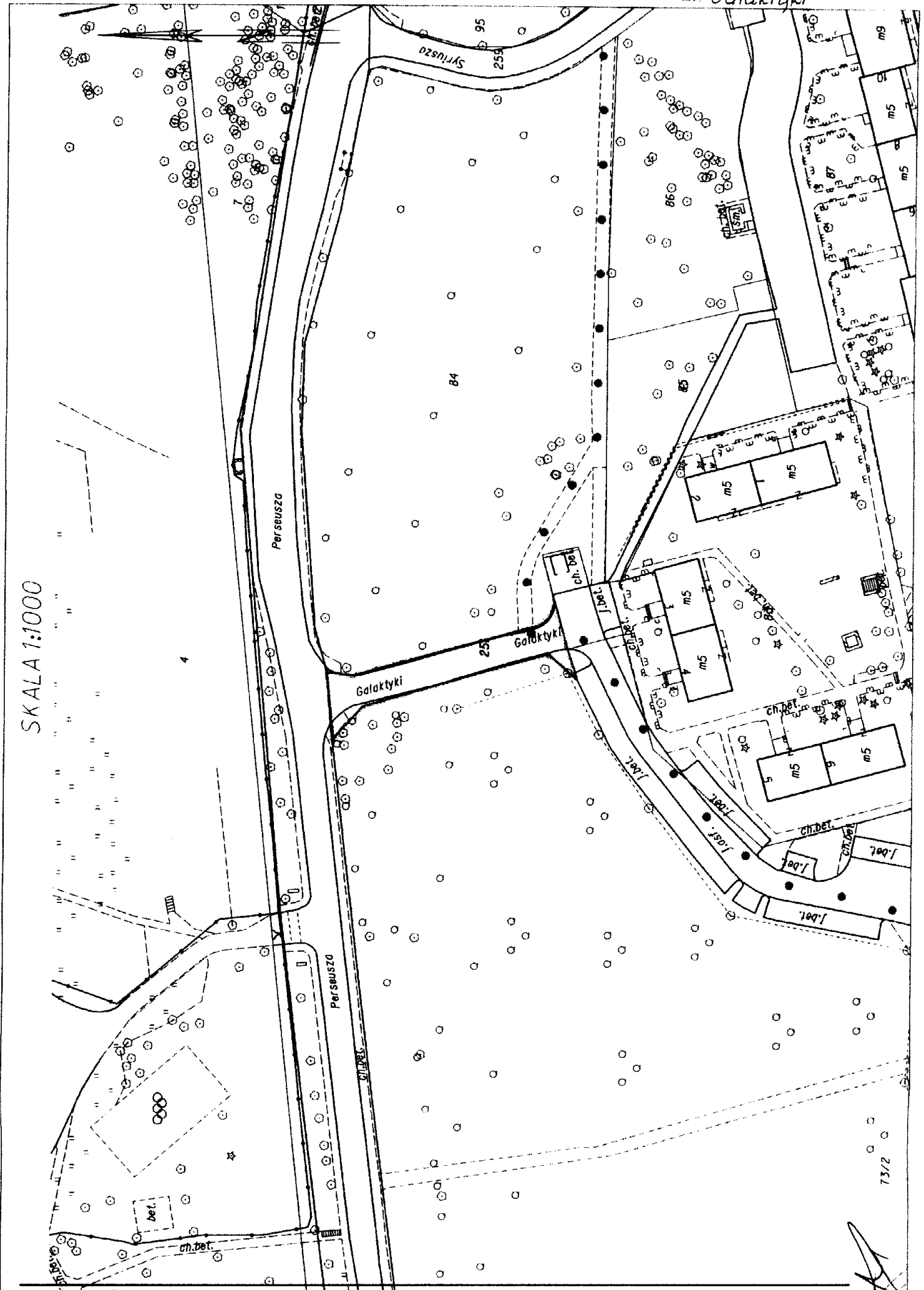


ul. Einsteina

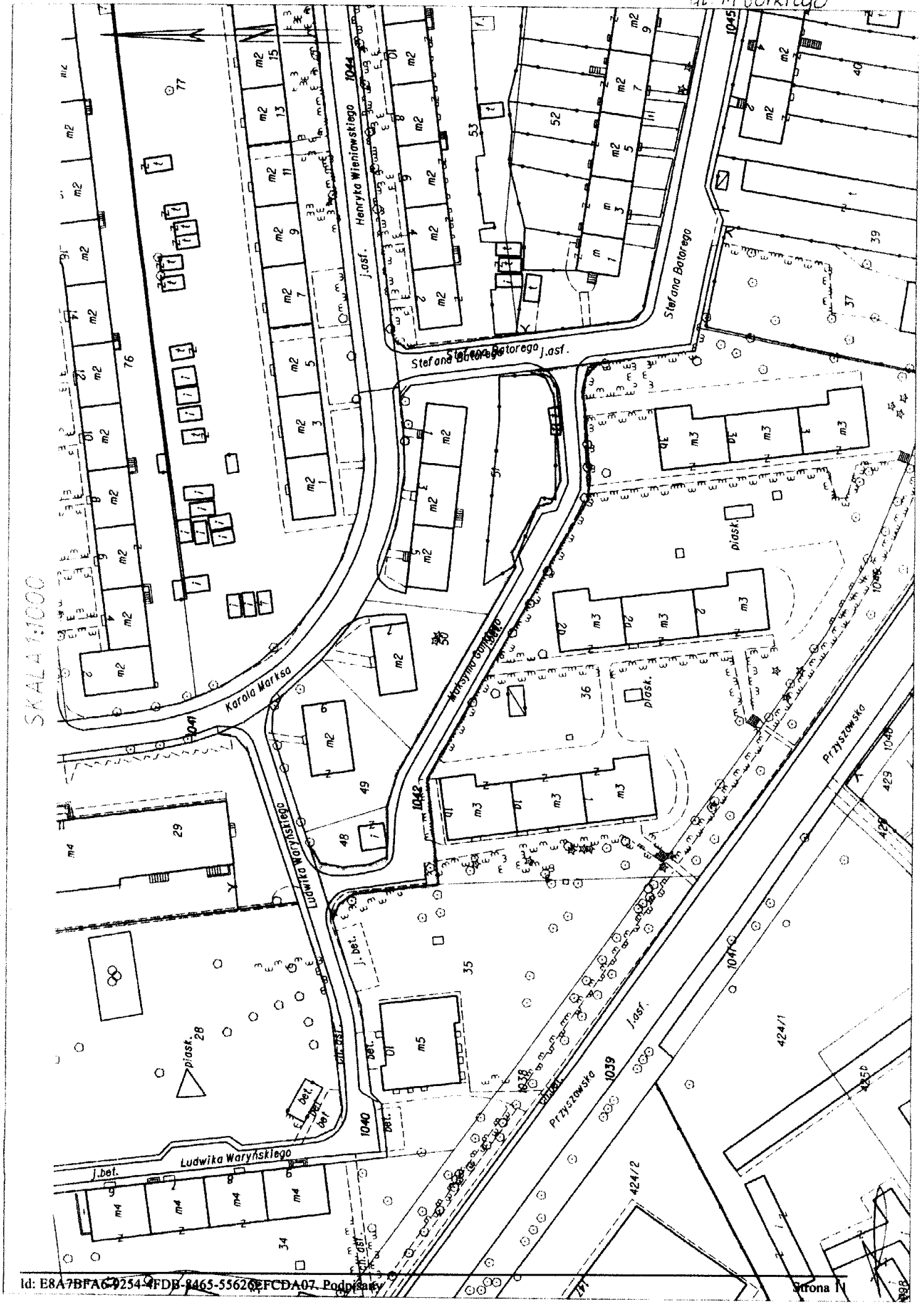


ul. Galaktyki

SKALA 1:1000

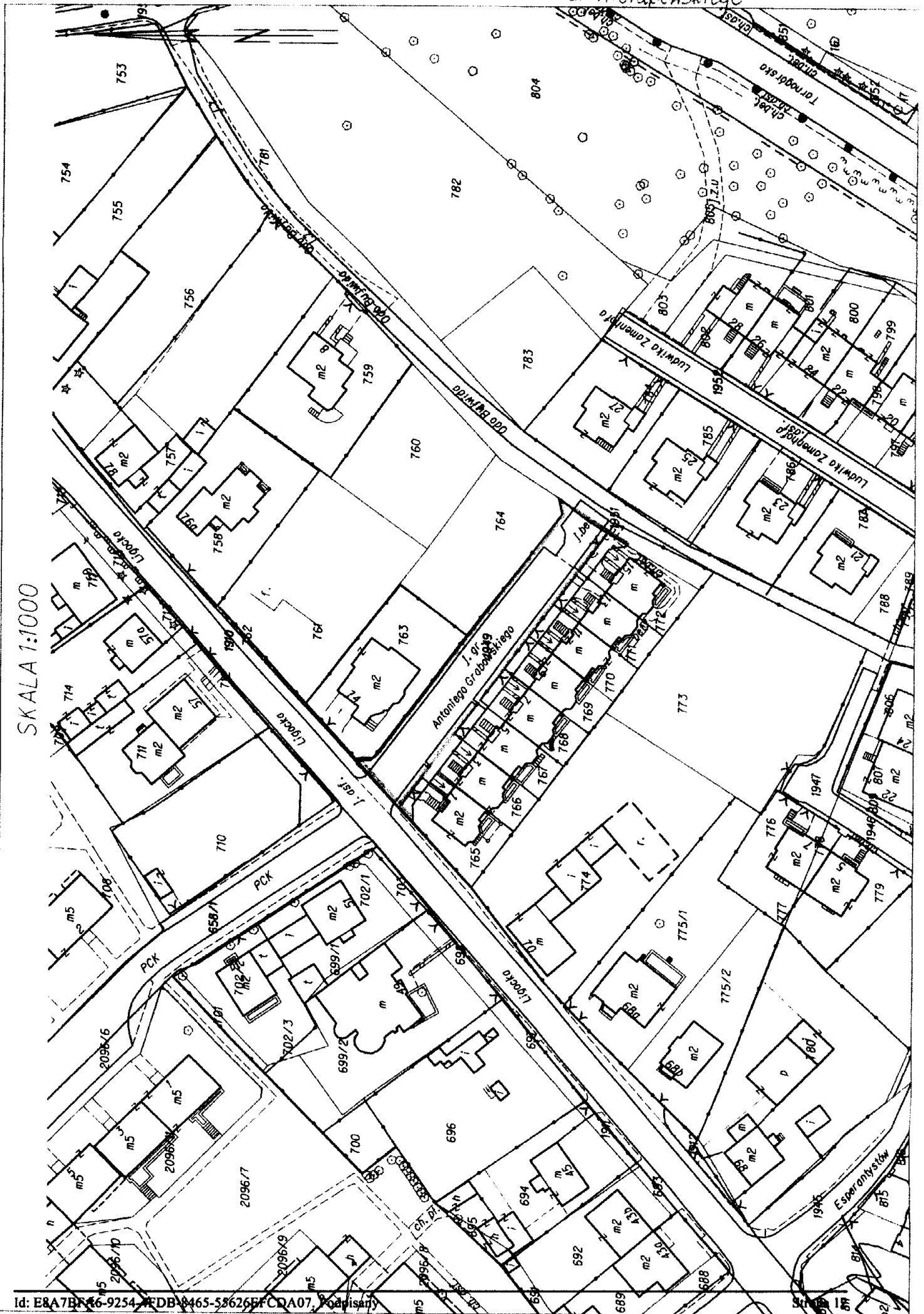


SKALA 1:1000

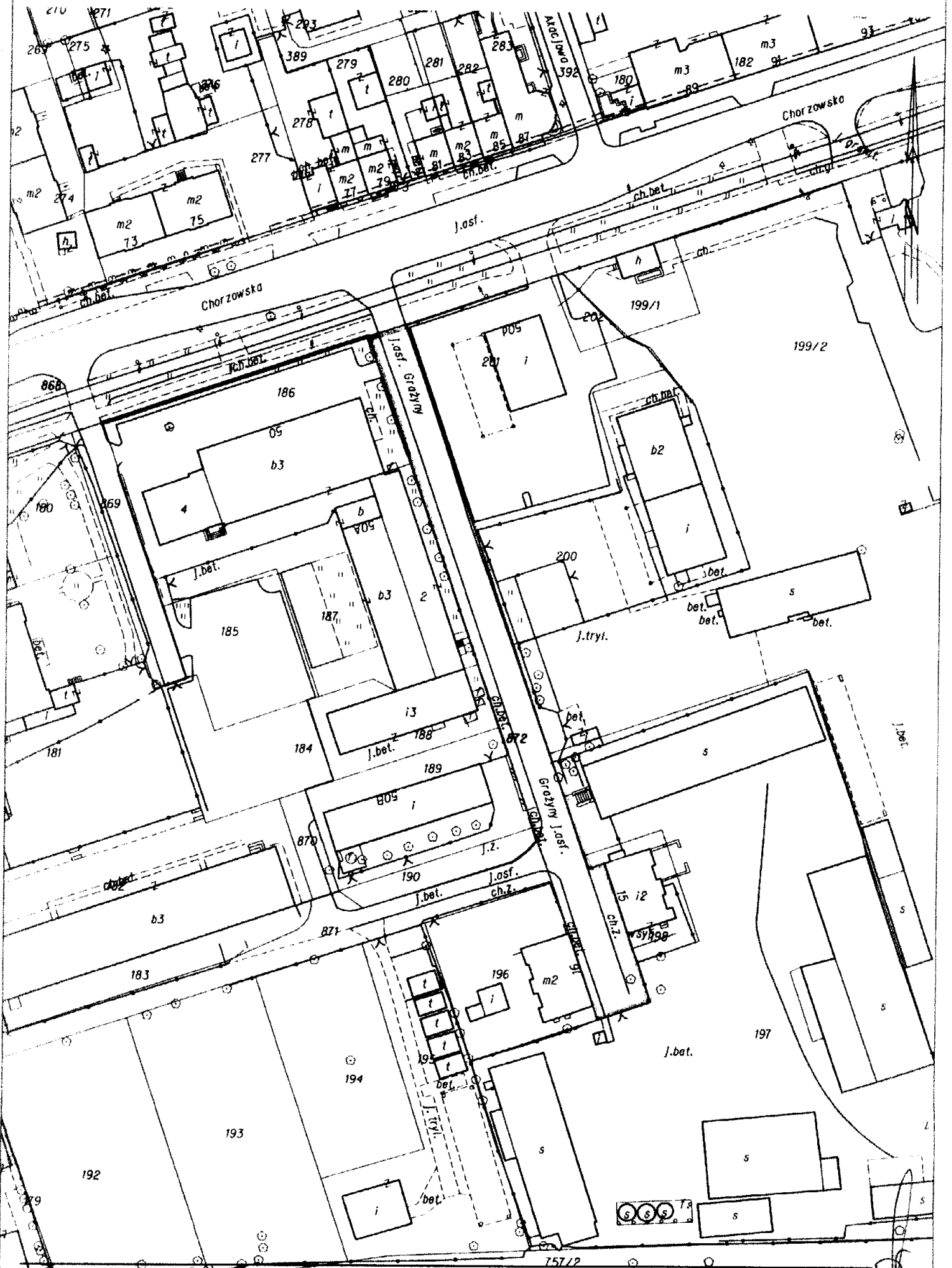


ul. A. Grabońskiego

SKALA 1:1000



SKALA 1:1000

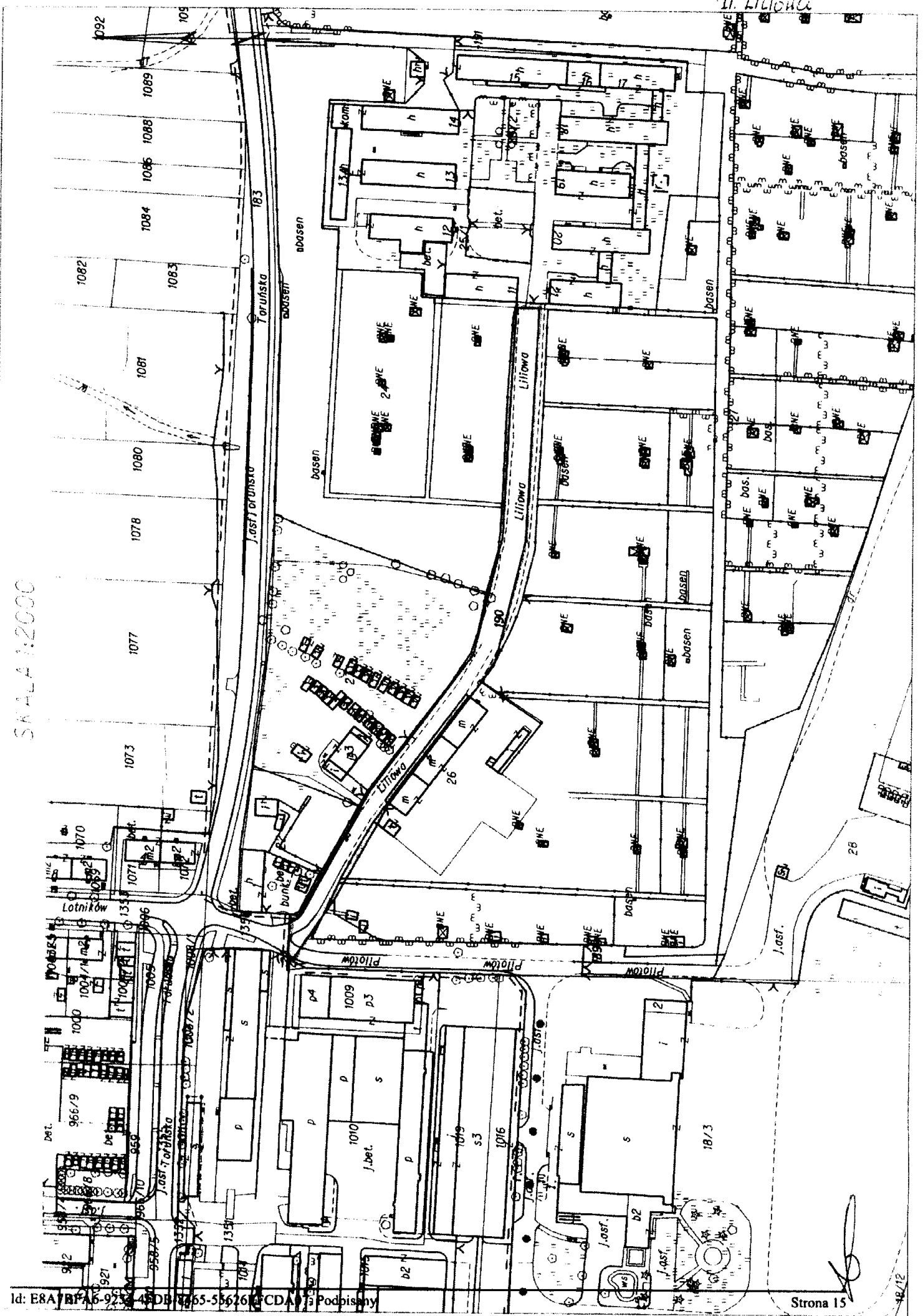


SKALA 1:1500

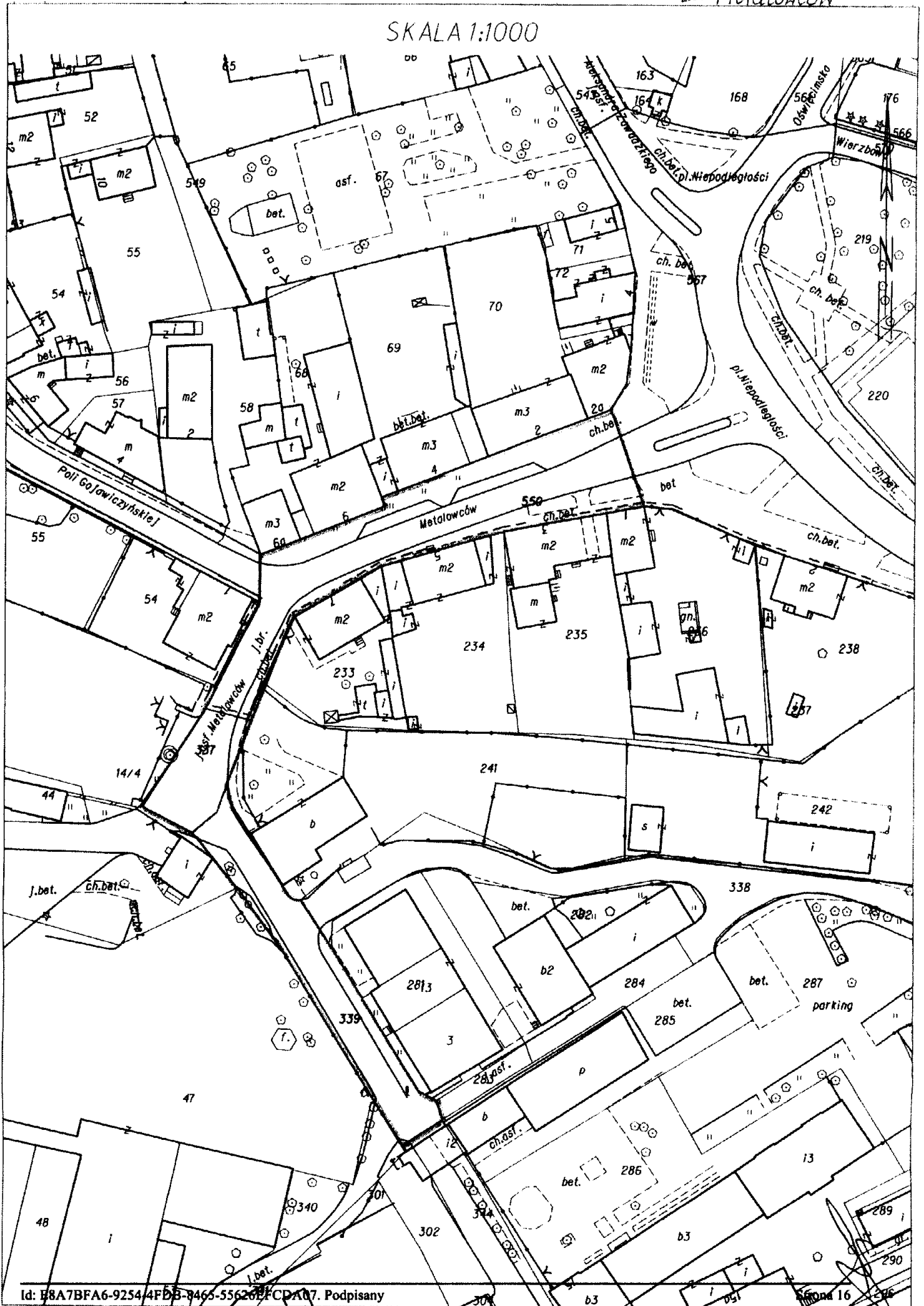


SKALA 1:2000

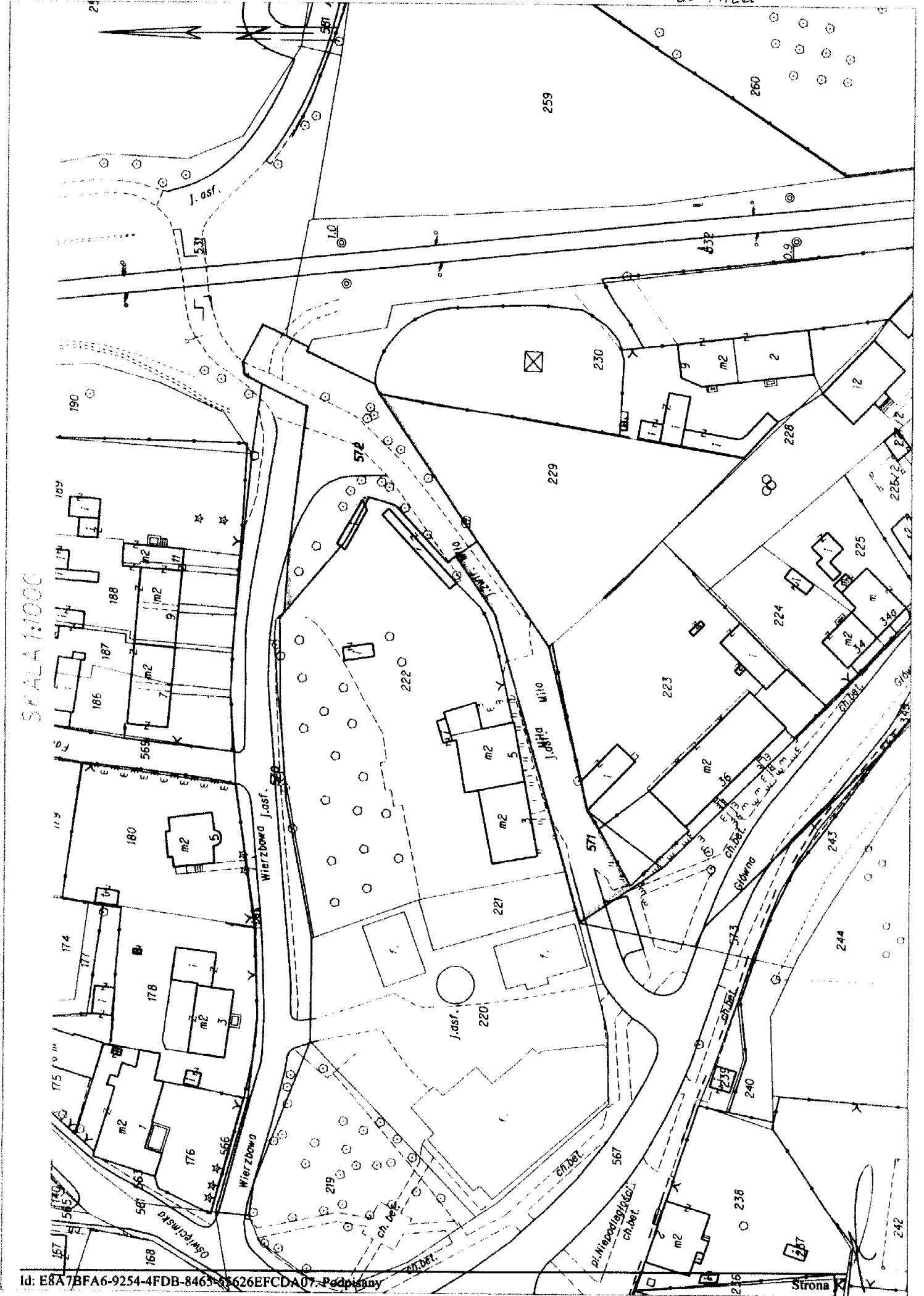
ul. Liliowa



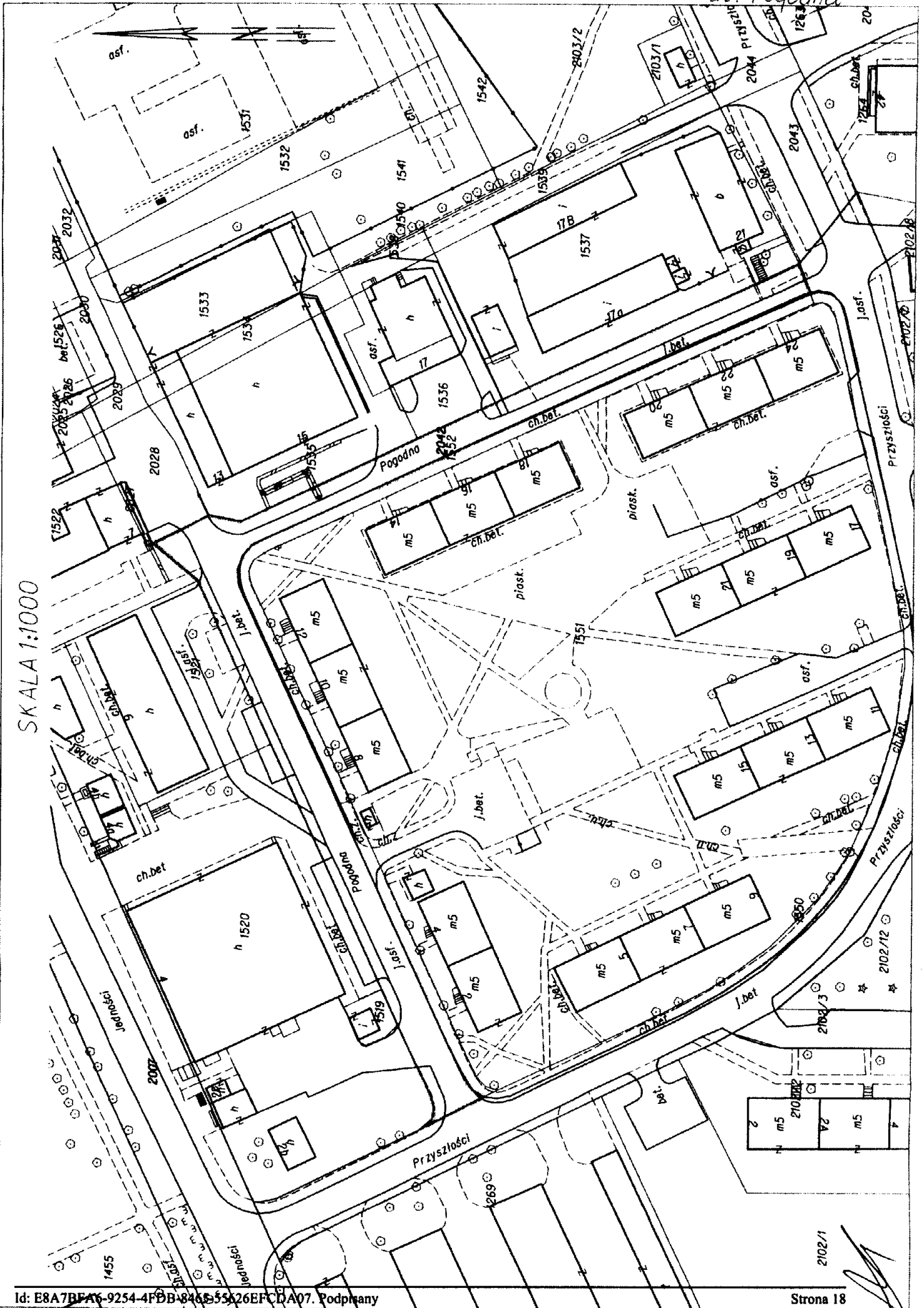
SKALA 1:1000



SKALA 1:1000



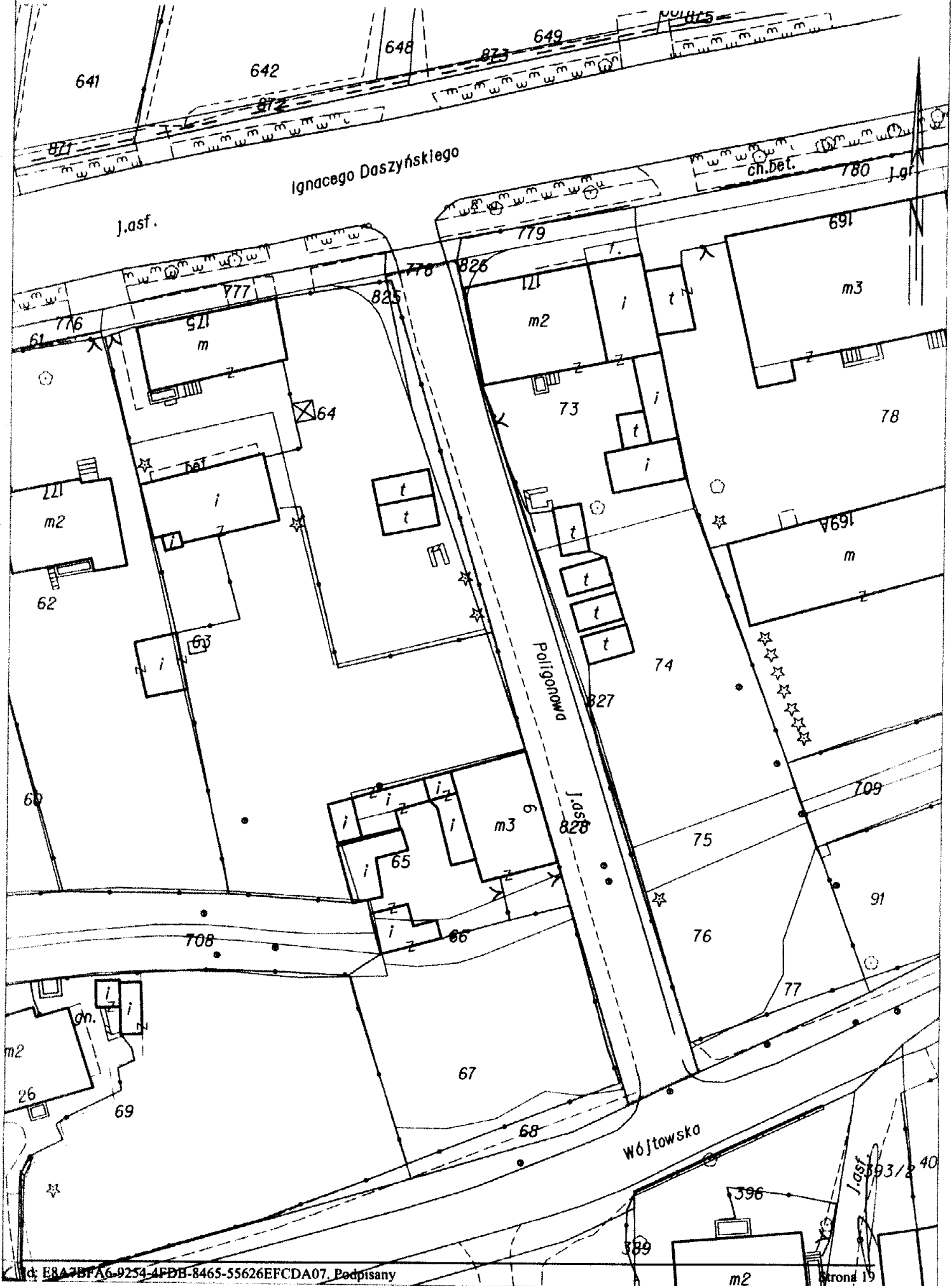
SKALA 1:1000



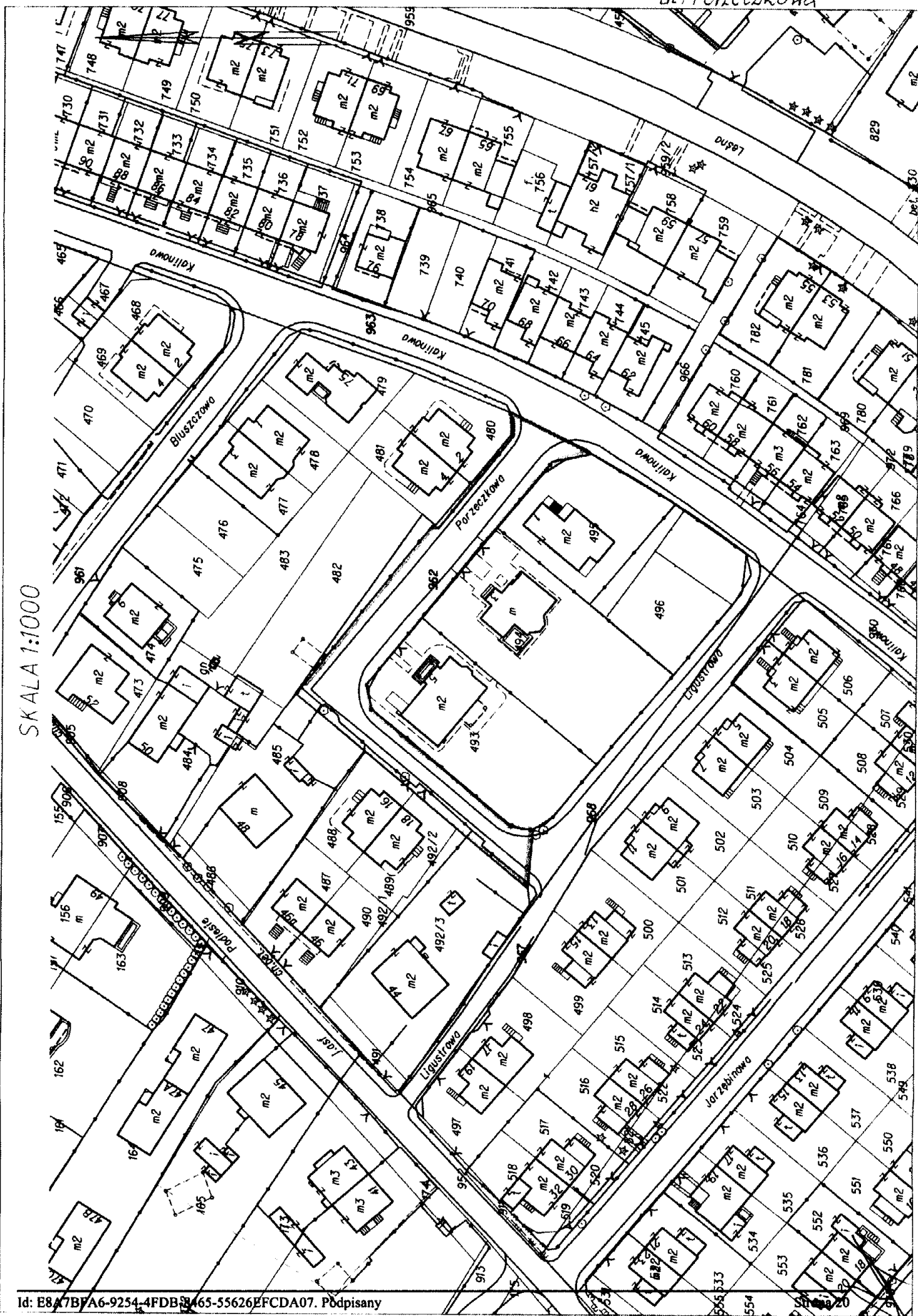
SKALA 1:500

Ignacego Daszyńskiego

J.asf.



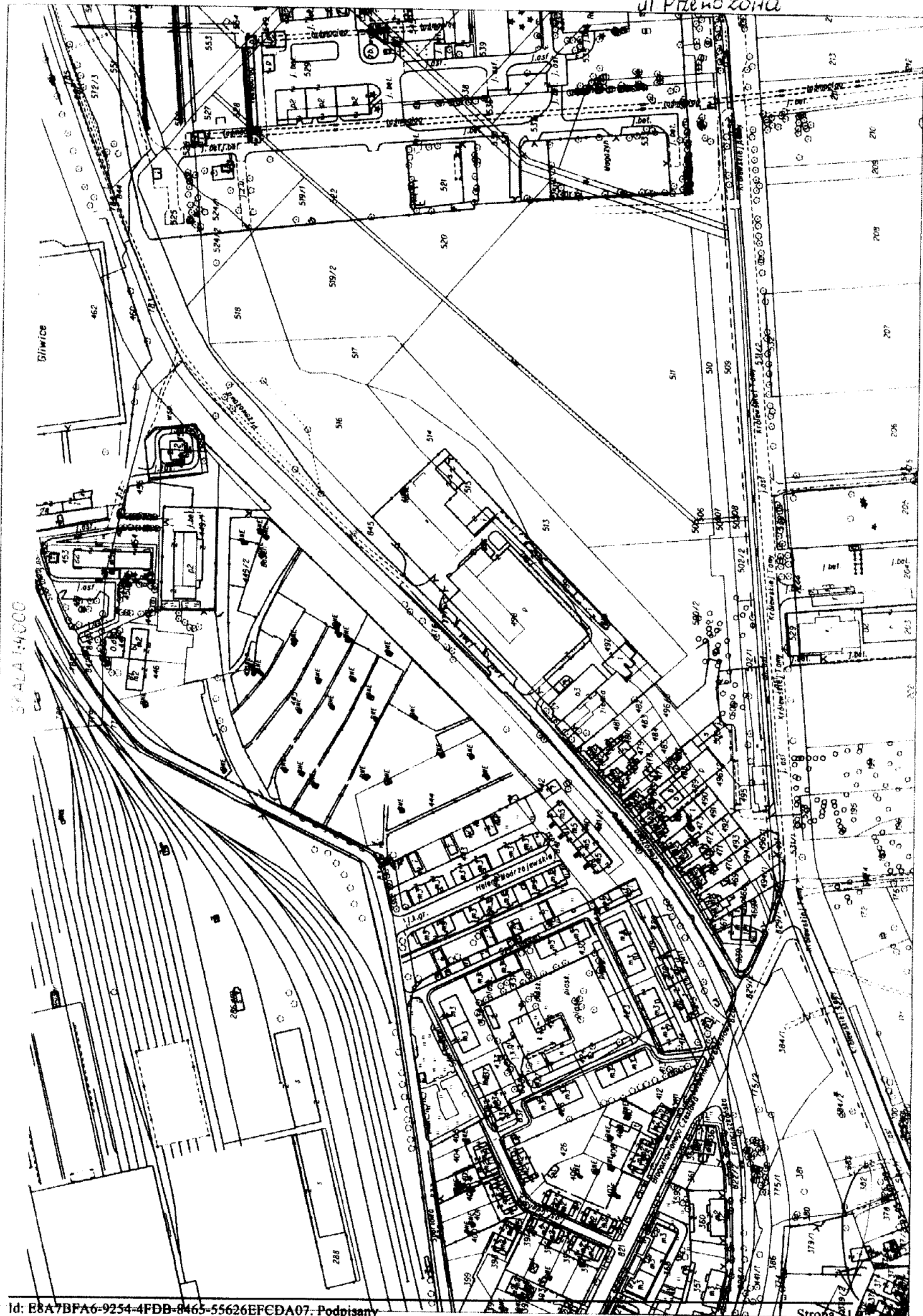
SKALA 1:1000



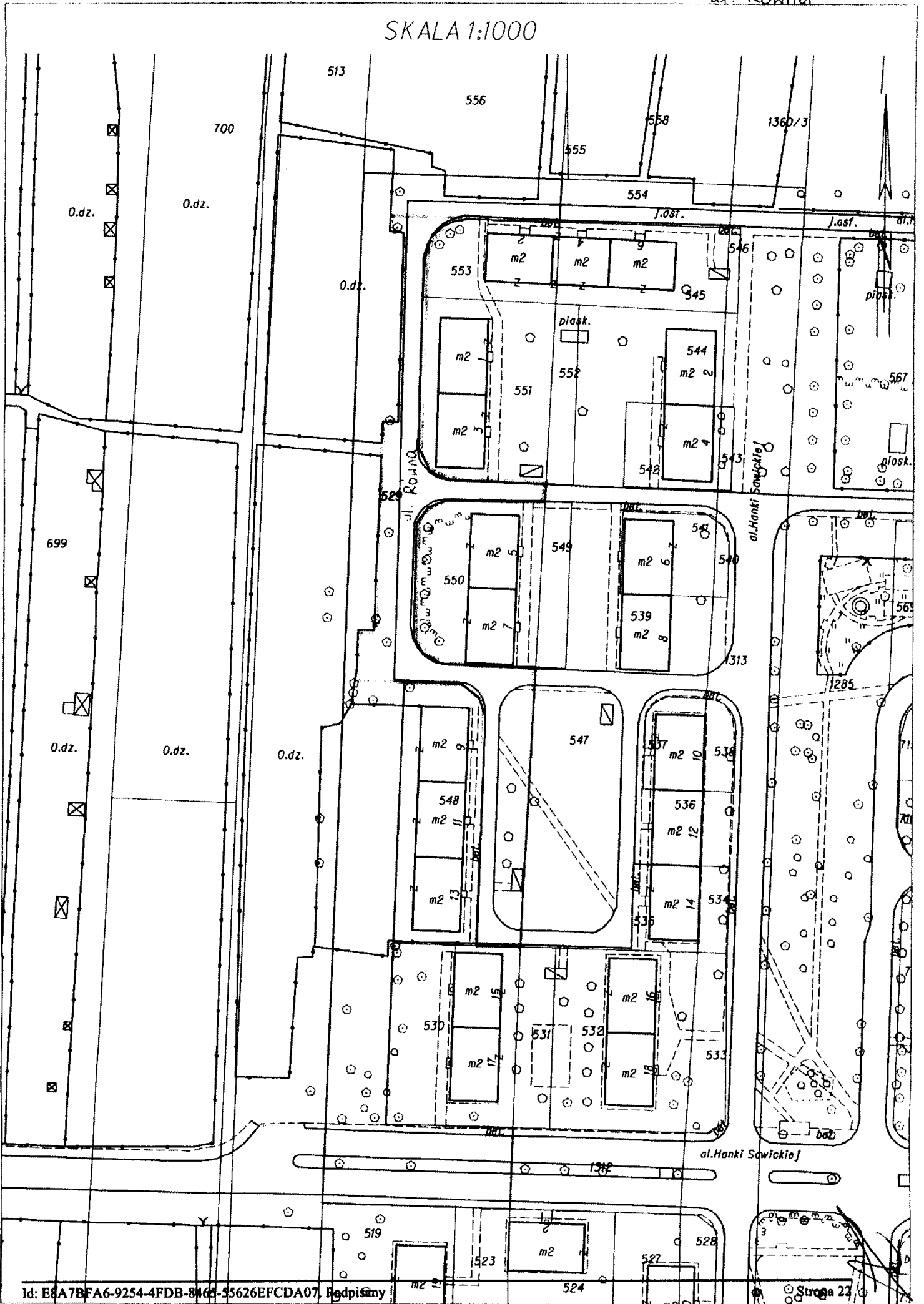
ul. Piłsudskiego

SKALA 1:4000

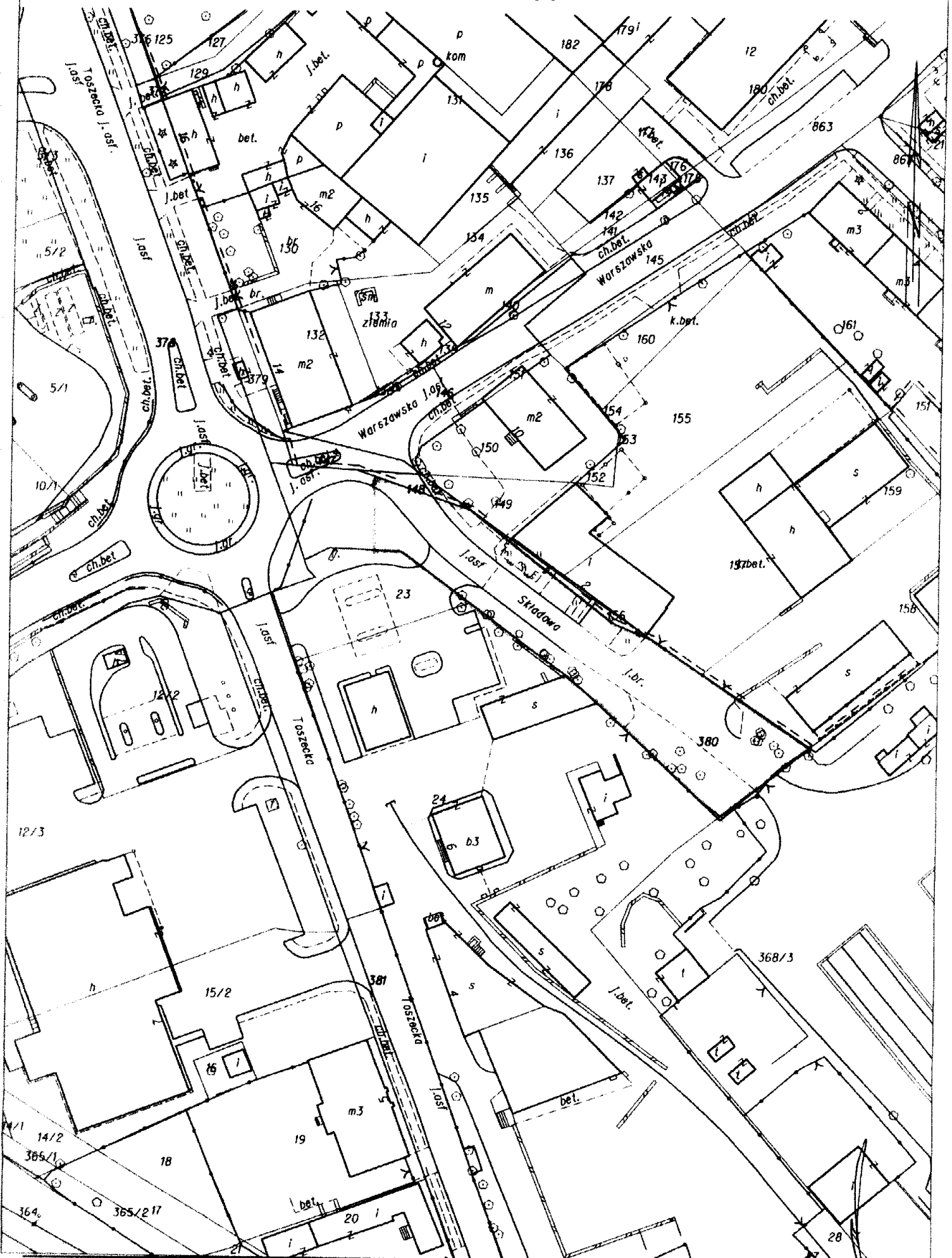
Bilwice



SKALA 1:1000



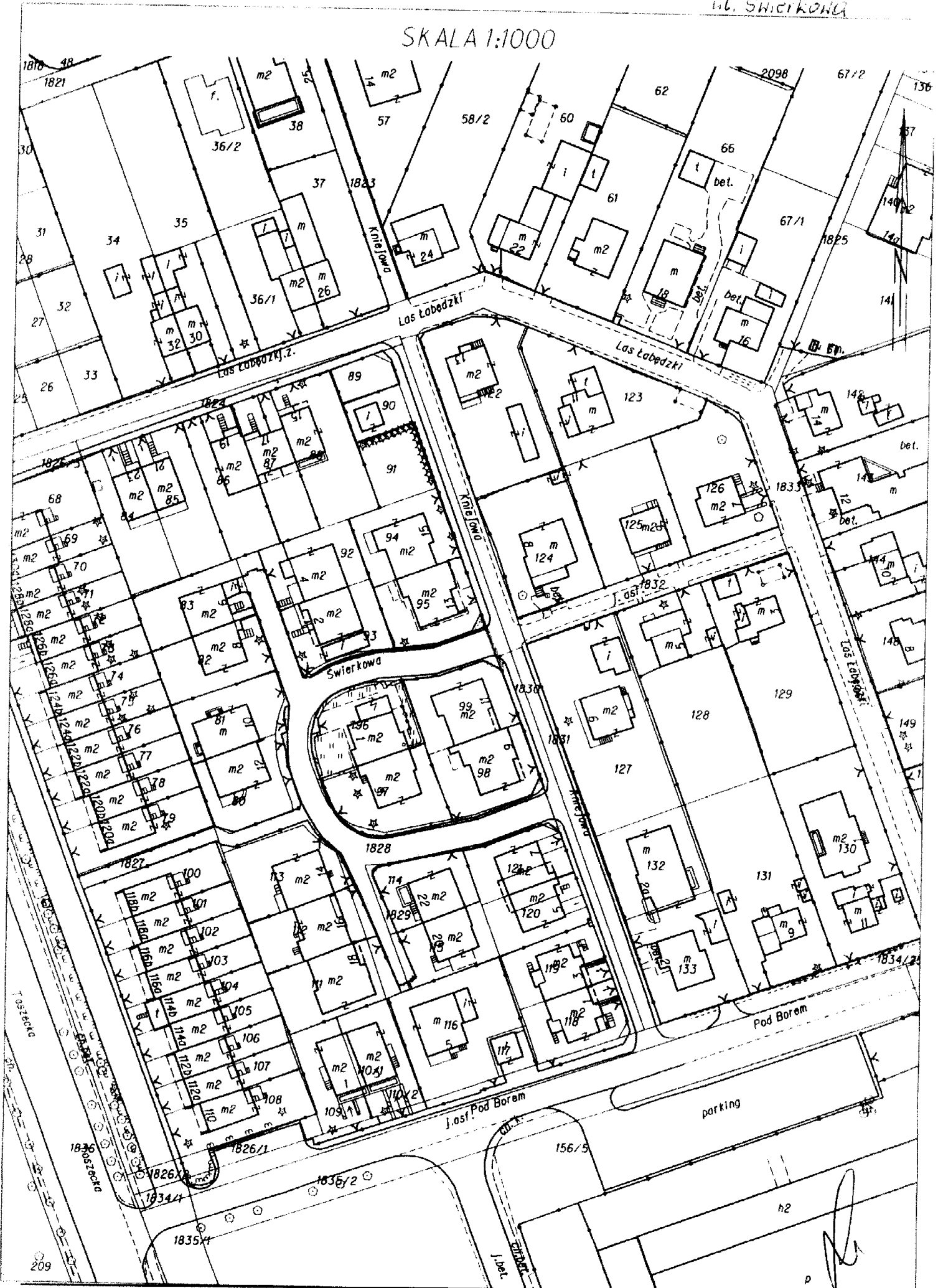
SKALA 1:1000



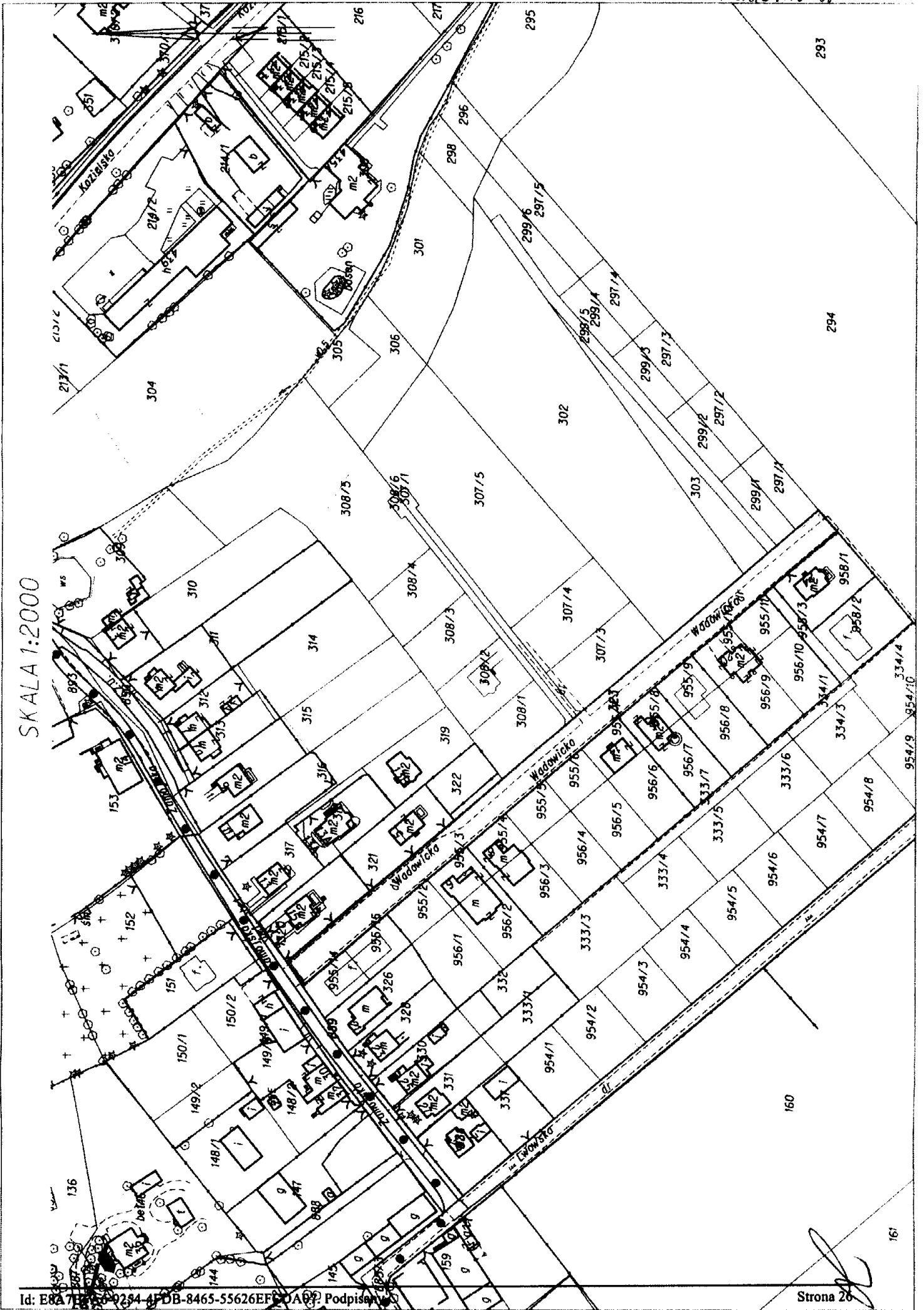
SKALA 1:1000



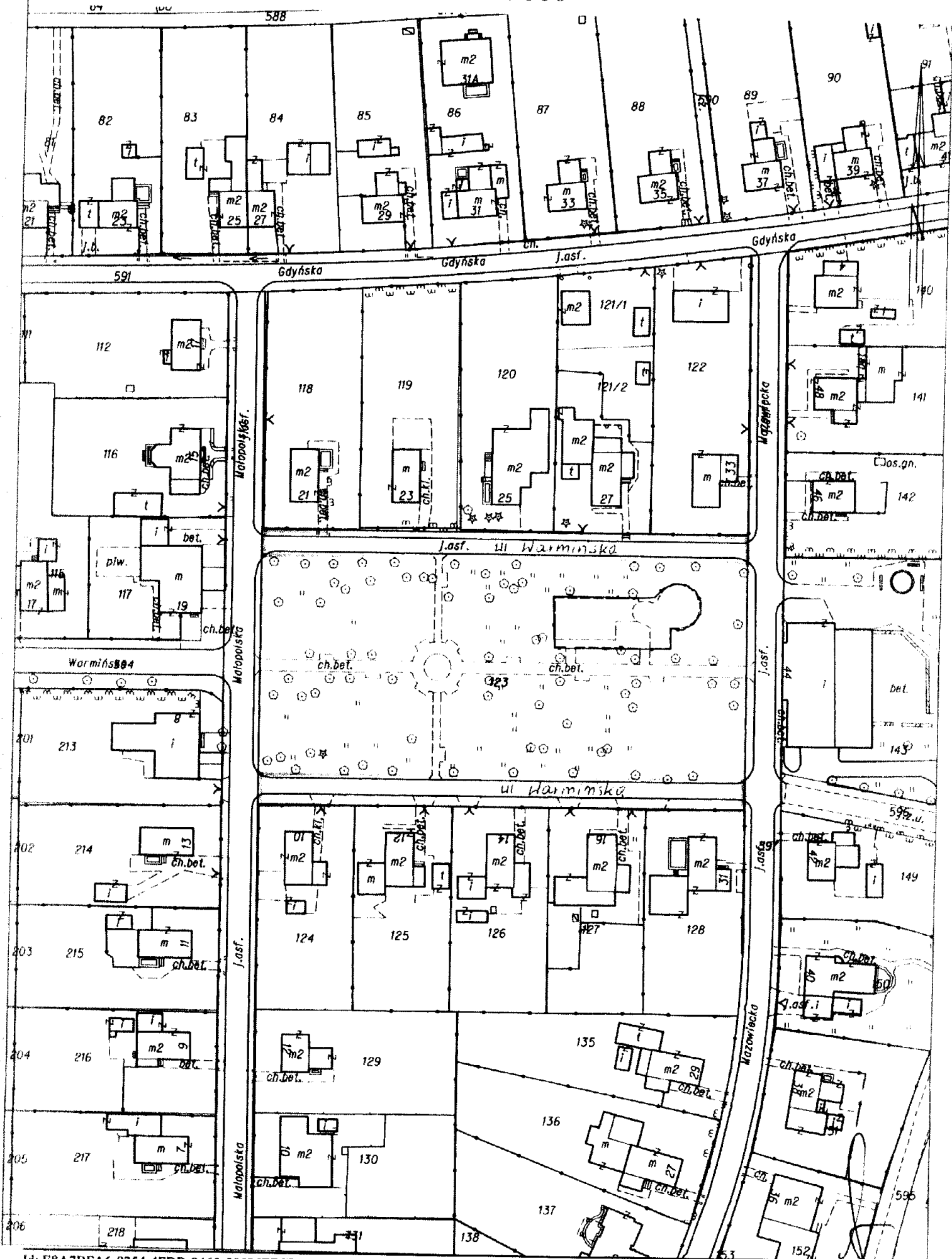
SKALA 1:1000

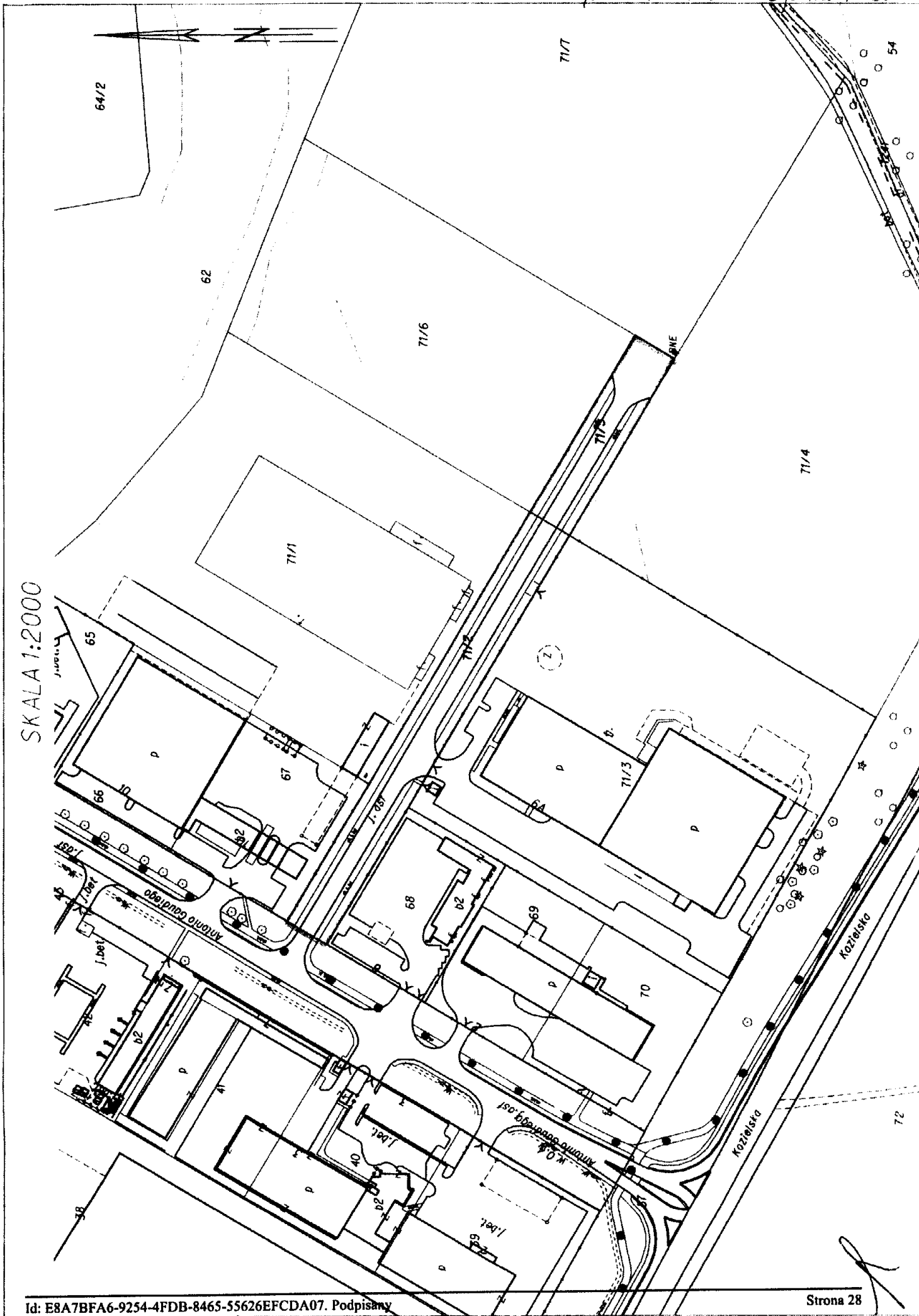


SKALA 1:2000



SKALA 1:1000





SKALA 1:2000