

**UCHWAŁA NR XLII/865/2014
RADY MIEJSKIEJ W GLIWICACH**

z dnia 20 marca 2014 r.

**zmieniająca uchwałę Nr XXXVIII/775/2013 Rady Miejskiej w Gliwicach z dnia 7 listopada 2013 r.
w sprawie określenia formatu elektronicznego, warunków i trybu składania formularzy składanych do
organu podatkowego przez podatników z tytułu podatku od nieruchomości, podatku rolnego, podatku
leśnego oraz możliwości składania deklaracji na podatek od środków transportowych za pomocą
środków komunikacji elektronicznej**

Na podstawie art. 18 ust. 2 pkt 8, art. 40 ust. 1, art. 41 ust. 1, art. 42 ustawy z dnia 8 marca 1990 r. o samorządzie gminnym (j.t. Dz. U. z 2013 r., poz. 594 z późn. zmianami), art. 6 ust. 14, ust. 15, art. 9 ust. 11 ustawy z dnia 12 stycznia 1991 r. o podatkach i opłatach lokalnych (j.t. Dz. U. z 2010 r. Nr 95, poz. 613 z późn. zmianami), art. 6a ust. 12, ust. 13 ustawy z dnia 15 listopada 1984 r. o podatku rolnym (j.t. Dz. U. z 2013 r., poz. 1381 z późn. zmianami) oraz art. 6 ust. 10, ust. 11 ustawy z dnia 30 października 2002 r. o podatku leśnym (j.t. Dz. U. z 2013 r. poz. 465 z późn. zmianami) na wniosek Prezydenta Miasta

**Rada Miejska w Gliwicach
uchwała, co następuje :**


§ 1. Załącznik nr 1 wskazany w § 1 ust.1 Uchwały Nr XXXVIII/775/2013 Rady Miejskiej w Gliwicach z dnia 7 listopada 2013r. w sprawie określenia formatu elektronicznego, warunków i trybu składania formularzy składanych do organu podatkowego przez podatników z tytułu podatku od nieruchomości, podatku rolnego, podatku leśnego oraz możliwości składania deklaracji na podatek od środków transportowych za pomocą środków komunikacji elektronicznej, otrzymuje brzmienie zgodnie z Załącznikiem nr 1 do niniejszej uchwały.

§ 2. Załącznik nr 2 wskazany w § 1 ust.2 Uchwały Nr XXXVIII/775/2013 Rady Miejskiej w Gliwicach z dnia 7 listopada 2013r. w sprawie określenia formatu elektronicznego, warunków i trybu składania formularzy składanych do organu podatkowego przez podatników z tytułu podatku od nieruchomości, podatku rolnego, podatku leśnego oraz możliwości składania deklaracji na podatek od środków transportowych za pomocą środków komunikacji elektronicznej, otrzymuje brzmienie zgodnie z Załącznikiem nr 2 do niniejszej uchwały.

§ 3. Wykonanie uchwały powierza się Prezydentowi Miasta Gliwice.

§ 4. Uchwała wchodzi w życie po upływie 14 dni od dnia ogłoszenia w Dzienniku Urzędowym Województwa Śląskiego.

Zastępca Przewodniczącego
Rady Miejskiej w Gliwicach


Krystyna Sowa

```
<?xml version="1.0" encoding="UTF-8"?> <xsd:schema
xmlns:xsd="http://www.w3.org/2001/XMLSchema"
xmlns:xsi="http://www.w3.org/2001/XMLSchema-instance"
xmlns:adr="http://crd.gov.pl/xml/schematy/adres/2009/11/09/"
xmlns:typ="http://crd.gov.pl/xml/schematy/typy/2009/11/16/"
xmlns:meta="http://crd.gov.pl/xml/schematy/meta/2009/11/16/"
xmlns:str="http://crd.gov.pl/xml/schematy/struktura/2009/11/16/"
xmlns:ds="http://www.w3.org/2000/09/xmldsig#"
xmlns:ins="http://crd.gov.pl/xml/schematy/instytucja/2009/11/16/"
xmlns:os="http://crd.gov.pl/xml/schematy/osoba/2009/11/16/"
xmlns="http://rwd.sekap.pl/wzor/2014/03/03/1536/"
targetNamespace="http://rwd.sekap.pl/wzor/2014/03/03/1536/"
elementFormDefault="qualified" attributeFormDefault="unqualified"> <xsd:import
namespace="http://www.w3.org/2000/09/xmldsig#"
schemaLocation="http://www.w3.org/TR/xmldsig-core/xmldsig-core-schema.xsd"/>
<xsd:import namespace="http://crd.gov.pl/xml/schematy/adres/2009/11/09/"
schemaLocation="http://crd.gov.pl/xml/schematy/adres/2009/11/09/adres.xsd"/>
<xsd:import namespace="http://crd.gov.pl/xml/schematy/osoba/2009/11/16/"
schemaLocation="http://crd.gov.pl/xml/schematy/osoba/2009/11/16/osoba.xsd"/>
<xsd:import namespace="http://crd.gov.pl/xml/schematy/instytucja/2009/11/16/"
schemaLocation="http://crd.gov.pl/xml/schematy/instytucja/2009/11/16/instytucja.xsd"
/> <xsd:import namespace="http://crd.gov.pl/xml/schematy/meta/2009/11/16/"
schemaLocation="http://crd.gov.pl/xml/schematy/meta/2009/11/16/meta.xsd"/>
<xsd:import namespace="http://crd.gov.pl/xml/schematy/struktura/2009/11/16/"
schemaLocation="http://crd.gov.pl/xml/schematy/struktura/2009/11/16/struktura.xsd"/
> <xsd:import namespace="http://crd.gov.pl/xml/schematy/typy/2009/11/16/"
schemaLocation="http://crd.gov.pl/xml/schematy/typy/2009/11/16/typy.xsd"/>
<xsd:annotation> <xsd:documentation>Informacja w sprawie podatku od nieruchomości
IN-1</xsd:documentation> </xsd:annotation> <xsd:element name="Dokument"
type="DokumentTyp"/> <xsd:complexType name="DokumentTyp"> <xsd:sequence>
<xsd:element name="OpisDokumentu" type="str:OpisDokumentuTyp"/> <xsd:element
name="DaneDokumentu" type="str:DaneDokumentuTyp"/> <xsd:element
name="TrescDokumentu" type="TrescDokumentuTyp"/> <xsd:element
ref="ds:Signature" minOccurs="0" maxOccurs="unbounded"/> </xsd:sequence>
</xsd:complexType> <xsd:complexType name="TrescDokumentuTyp" mixed="false">
<xsd:complexContent mixed="false"> <xsd:extension base="str:TrescDokumentuTyp">
<xsd:sequence> <xsd:element fixed="Załącznik Nr ... do uchwały ... Rady Miejskiej w
Gliwicach z dnia ..." name="Zrodlo" type="xsd:string"> <xsd:annotation>
<xsd:documentation> Źródło </xsd:documentation> </xsd:annotation>
</xsd:element> <xsd:element name="DataWypelnienia" type="xsd:date"
minOccurs="0"> <xsd:annotation> <xsd:documentation> Data wypełnienia informacji
</xsd:documentation> </xsd:annotation> </xsd:element> <xsd:element name="Rok"
type="xsd:string" fixed="2014"> <xsd:annotation> <xsd:documentation> Rok, za który
składana jest informacja </xsd:documentation> </xsd:annotation> </xsd:element>
<xsd:element fixed="Ustawa z dnia 12 stycznia 1991 r. o podatkach i opłatach lokalnych
(tekst jednolity Dz. U. z 2010 r. Nr 95, poz. 613 z późn. zmianami)"
name="PodstawaPrawna" type="xsd:string"> <xsd:annotation> <xsd:documentation>
Podstawa prawna </xsd:documentation> </xsd:annotation> </xsd:element>
<xsd:element fixed="Formularz przeznaczony dla osób fizycznych będących właścicielami
nieruchomości lub obiektów budowlanych, posiadaczami samoistnymi nieruchomości lub
obiektów budowlanych, użytkownikami wieczystymi gruntów, posiadaczami
nieruchomości lub ich części albo obiektów budowlanych lub ich części, stanowiących
własność Skarbu Państwa lub jednostki samorządu terytorialnego." name="Składający"
type="xsd:string"> <xsd:annotation> <xsd:documentation> Składający
</xsd:documentation> </xsd:annotation> </xsd:element> <xsd:element fixed="W
terminie 14 dni od zaistnienia okoliczności mających wpływ na powstanie (wygaśnięcie)
obowiązku podatkowego, lub wysokość opodatkowania." name="Termin"
```



```

type="xsd:string"> <xsd:annotation> <xsd:documentation> Termin składania
</xsd:documentation> </xsd:annotation> </xsd:element> <xsd:element fixed="Organ
właściwy ze względu na miejsce położenia przedmiotów opodatkowania."
name="MiejsceSkładania" type="xsd:string"> <xsd:annotation> <xsd:documentation>
Miejsce składania </xsd:documentation> </xsd:annotation> </xsd:element>
<xsd:element name="MiejsceSkładaniaInformacji"> <xsd:annotation>
<xsd:documentation> Miejsce składania informacji </xsd:documentation>
</xsd:annotation> <xsd:complexType> <xsd:sequence> <xsd:element
fixed="Prezydent Miasta Gliwice, 44-100 Gliwice, Ul. Zwycięstwa 21" name="Do"
type="xsd:string"> <xsd:annotation> <xsd:documentation> Nazwa i adres siedziby
organu podatkowego </xsd:documentation> </xsd:annotation> </xsd:element>
</xsd:sequence> </xsd:complexType> </xsd:element> <!-- ${insert} -->
<xsd:element name="ObowiazekZlozeniaInformacji"> <xsd:annotation>
<xsd:documentation> Obowiązek złożenia informacji </xsd:documentation>
</xsd:annotation> <xsd:complexType> <xsd:sequence> <xsd:element
name="OkolicznosciPowodujaceZlozenieInformacji" maxOccurs="1" minOccurs="0">
<xsd:annotation> <xsd:documentation> Okoliczności powodujące konieczność złożenia
informacji (zaznaczyć właściwe pole) </xsd:documentation> </xsd:annotation>
<xsd:complexType> <xsd:sequence> <xsd:choice> <xsd:element
name="PierwszyRaz"> <xsd:annotation> <xsd:documentation> informacja składana po
raz pierwszy </xsd:documentation> </xsd:annotation> <xsd:complexType>
<xsd:sequence> <xsd:element name="DataNabyciaNieruchomosci"> <xsd:annotation>
<xsd:documentation> Data nabycia / objęcia w posiadanie </xsd:documentation>
</xsd:annotation> <xsd:complexType> <xsd:sequence> <xsd:element name="Data"
type="xsd:date" maxOccurs="1" minOccurs="0"> <xsd:annotation>
<xsd:documentation> (RRRR-MM-DD) </xsd:documentation> </xsd:annotation>
</xsd:element> </xsd:sequence> </xsd:complexType> </xsd:element> <xsd:element
name="NumerAktuNotarialnego"> <xsd:annotation> <xsd:documentation> Numer aktu
notarialnego, data sporządzenia </xsd:documentation> </xsd:annotation>
<xsd:complexType> <xsd:sequence> <xsd:element name="NumerAktu"
type="str:Tekst65Typ" maxOccurs="1" minOccurs="0"> <xsd:annotation>
<xsd:documentation> Numer aktu </xsd:documentation> </xsd:annotation>
</xsd:element> <xsd:element name="Data" type="xsd:date" maxOccurs="1"
minOccurs="0"> <xsd:annotation> <xsd:documentation> Data sporządzenia (RRRR-
MM-DD) </xsd:documentation> </xsd:annotation> </xsd:element> </xsd:sequence>
</xsd:complexType> </xsd:element> <xsd:element name="DaneZbywcy">
<xsd:annotation> <xsd:documentation> Dane zbywcy nieruchomości
</xsd:documentation> </xsd:annotation> <xsd:complexType> <xsd:sequence>
<xsd:element ref="os:Imie" maxOccurs="1" minOccurs="0"> </xsd:element>
<xsd:element ref="os:Nazwisko" maxOccurs="1" minOccurs="0"> </xsd:element>
<xsd:element ref="os:PESEL" maxOccurs="1" minOccurs="0"> </xsd:element>
</xsd:sequence> </xsd:complexType> </xsd:element> </xsd:sequence>
</xsd:complexType> </xsd:element> <xsd:element name="KorektaDeklaracji">
<xsd:annotation> <xsd:documentation> korekta uprzednio złożonej informacji
</xsd:documentation> </xsd:annotation> <xsd:complexType> <xsd:sequence>
<xsd:element name="ObowiazaujeZaOkres"> <xsd:annotation>
<xsd:documentation> obowiązuje za: </xsd:documentation> </xsd:annotation>
<xsd:complexType> <xsd:sequence> <xsd:element name="Rok" type="xsd:string"
fixed="2014"> <xsd:annotation> <xsd:documentation> Rok </xsd:documentation>
</xsd:annotation> </xsd:element> <xsd:element name="DataZbyciaNieruchomosci">
<xsd:annotation> <xsd:documentation> Data zbycia / zmiany (dd-mm-rrrr)
</xsd:documentation> </xsd:annotation> <xsd:complexType> <xsd:sequence>
<xsd:element name="Data" type="xsd:date" maxOccurs="1" minOccurs="0">
<xsd:annotation> <xsd:documentation> (RRRR-MM-DD) </xsd:documentation>
</xsd:annotation> </xsd:element> </xsd:sequence> </xsd:complexType>
</xsd:element> <xsd:element name="NumerAktuNotarialnego"> <xsd:annotation>
<xsd:documentation> Numer aktu notarialnego, data sporządzenia

```

Urbisz

```

</xsd:documentation> </xsd:annotation> <xsd:complexType> <xsd:sequence>
<xsd:element name="NumerAktu" type="str:Tekst65Typ" maxOccurs="1"
minOccurs="0"> <xsd:annotation> <xsd:documentation> Numer aktu
</xsd:documentation> </xsd:annotation> </xsd:element> <xsd:element name="Data"
type="xsd:date" maxOccurs="1" minOccurs="0"> <xsd:annotation>
<xsd:documentation> Data sporządzenia (RRRR-MM-DD) </xsd:documentation>
</xsd:annotation> </xsd:element> </xsd:sequence> </xsd:complexType>
</xsd:element> </xsd:sequence> </xsd:complexType> </xsd:element> <xsd:element
name="UzasadnieniePrzyczynKorekty" type="str:Tekst10000Typ" maxOccurs="1"
minOccurs="0"> <xsd:annotation> <xsd:documentation> Uzasadnienie przyczyny
korekty - art.81 ustawy Ordynacja podatkowa. </xsd:documentation>
</xsd:annotation> </xsd:element> </xsd:sequence> </xsd:complexType>
</xsd:element> </xsd:choice> </xsd:sequence> </xsd:complexType>
</xsd:element> </xsd:sequence> </xsd:complexType> </xsd:element> <xsd:element
name="PodmiotZobowiazany"> <xsd:annotation> <xsd:documentation> Podmiot
zobowiązany do złożenia informacji </xsd:documentation> </xsd:annotation>
<xsd:complexType> <xsd:sequence> <xsd:element name="RodzajPodmiotu"
maxOccurs="1" minOccurs="0"> <xsd:annotation> <xsd:documentation> Rodzaj
podmiotu </xsd:documentation> </xsd:annotation> <xsd:complexType>
<xsd:sequence> <xsd:choice> <xsd:element name="Wlasciciel"> <xsd:annotation>
<xsd:documentation> właściciel, użytkownik lub posiadacz </xsd:documentation>
</xsd:annotation> <xsd:complexType> <xsd:sequence> <xsd:choice> <xsd:element
name="OsobaFiz"> <xsd:annotation> <xsd:documentation> Osoba fizyczna
</xsd:documentation> </xsd:annotation> <xsd:complexType> <xsd:sequence>
<xsd:element name="DaneWlasciciela"> <xsd:annotation> <xsd:documentation> Dane
właściciela </xsd:documentation> </xsd:annotation> <xsd:complexType>
<xsd:sequence> <xsd:element name="Nazwisko" type="os:NazwiskoTyp"
maxOccurs="3" minOccurs="0"> <xsd:annotation> <xsd:documentation> Nazwisko
</xsd:documentation> </xsd:annotation> </xsd:element> <xsd:element name="Imie"
type="os:ImieTyp" maxOccurs="1" minOccurs="0"> <xsd:annotation>
<xsd:documentation> Imię pierwsze </xsd:documentation> </xsd:annotation>
</xsd:element> <xsd:element name="Pesel" type="os:PESELTyp" maxOccurs="1"
minOccurs="0"> <xsd:annotation> <xsd:documentation> PESEL </xsd:documentation>
</xsd:annotation> </xsd:element> <xsd:element name="DataUrodzenia"
type="emptydate" maxOccurs="1" minOccurs="0"> <xsd:annotation>
<xsd:documentation> Data urodzenia </xsd:documentation> </xsd:annotation>
</xsd:element> <xsd:element name="NumerTelefonu" type="adr:TelefonTyp"
minOccurs="0"> <xsd:annotation> <xsd:documentation> Numer telefonu
kontaktowego </xsd:documentation> </xsd:annotation> </xsd:element>
</xsd:sequence> </xsd:complexType> </xsd:element> <xsd:element
name="AdresSiedzibyZamieszkania" type="adr:AdresTyp" maxOccurs="1"
minOccurs="0"> <xsd:annotation> <xsd:documentation> Adres zamieszkania
</xsd:documentation> </xsd:annotation> </xsd:element> <xsd:element
name="AdresDoKorespondencji" minOccurs="0" type="adr:AdresTyp">
<xsd:annotation> <xsd:documentation> Adres do korespondencji (wpisać, jeżeli jest
inny niż adres zamieszkania) </xsd:documentation> </xsd:annotation>
</xsd:element> </xsd:sequence> </xsd:complexType> </xsd:element> <xsd:element
name="OsobaFizDzial"> <xsd:annotation> <xsd:documentation> Osoba fizyczna
prowadząca działalność gospodarczą </xsd:documentation> </xsd:annotation>
<xsd:complexType> <xsd:sequence> <xsd:element name="DaneWlasciciela">
<xsd:annotation> <xsd:documentation> Dane właściciela </xsd:documentation>
</xsd:annotation> <xsd:complexType> <xsd:sequence> <xsd:element
name="Nazwisko" type="os:NazwiskoTyp" maxOccurs="3" minOccurs="0">
<xsd:annotation> <xsd:documentation> Nazwisko </xsd:documentation>
</xsd:annotation> </xsd:element> <xsd:element name="Imie" type="os:ImieTyp"
maxOccurs="1" minOccurs="0"> <xsd:annotation> <xsd:documentation> Imię pierwsze
</xsd:documentation> </xsd:annotation> </xsd:element> <xsd:element ref="os:NIP"

```

```
minOccurs="0"> </xsd:element> <xsd:element name="Pesel" type="os:PESELTyp"
maxOccurs="1" minOccurs="0"> <xsd:annotation> <xsd:documentation> PESEL
</xsd:documentation> </xsd:annotation> </xsd:element> <xsd:element
ref="ins:REGON" maxOccurs="1" minOccurs="0"> </xsd:element> <xsd:element
name="KlasaPkd" type="str:Tekst200Typ" maxOccurs="1" minOccurs="0">
<xsd:annotation> <xsd:documentation> Klasa PKD </xsd:documentation>
</xsd:annotation> </xsd:element> <xsd:element name="DataUrodzenia"
type="emptydate" maxOccurs="1" minOccurs="0"> <xsd:annotation>
<xsd:documentation> Data urodzenia </xsd:documentation> </xsd:annotation>
</xsd:element> <xsd:element name="NumerTelefonu" type="adr:TelefonTyp"
minOccurs="0"> <xsd:annotation> <xsd:documentation> Numer telefonu
kontaktowego</xsd:documentation> </xsd:annotation> </xsd:element>
</xsd:sequence> </xsd:complexType> </xsd:element> <xsd:element
name="AdresSiedzibyZamieszkania" type="adr:AdresTyp" maxOccurs="1"
minOccurs="0"> <xsd:annotation> <xsd:documentation> Adres zamieszkania
</xsd:documentation> </xsd:annotation> </xsd:element> <xsd:element
name="AdresDoKorespondencji" minOccurs="0" type="adr:AdresTyp">
<xsd:annotation> <xsd:documentation> Adres do korespondencji (wpisać, jeżeli jest
inny niż adres zamieszkania) </xsd:documentation> </xsd:annotation>
</xsd:element> </xsd:sequence> </xsd:complexType> </xsd:element> <xsd:element
name="Wspolwasciciel" > <xsd:annotation> <xsd:documentation> współwłaściciel,
współzyskownik lub współposiadacz </xsd:documentation> </xsd:annotation>
<xsd:complexType> <xsd:sequence> <xsd:choice> <xsd:element name="OsobaFiz">
<xsd:annotation> <xsd:documentation> Osoba fizyczna </xsd:documentation>
</xsd:annotation> <xsd:complexType> <xsd:sequence> <xsd:element
name="DaneWspolwasciciela"> <xsd:annotation> <xsd:documentation> Dane
współwłaściciela </xsd:documentation> </xsd:annotation> <xsd:complexType>
<xsd:sequence> <xsd:element name="Nazwisko" type="os:NazwiskoTyp"
maxOccurs="3" minOccurs="0"> <xsd:annotation> <xsd:documentation> Nazwisko
</xsd:documentation> </xsd:annotation> </xsd:element> <xsd:element name="Imie"
type="os:ImieTyp" maxOccurs="1" minOccurs="0"> <xsd:annotation>
<xsd:documentation> Imię pierwsze </xsd:documentation> </xsd:annotation>
</xsd:element> <xsd:element name="Pesel" type="os:PESELTyp" maxOccurs="1"
minOccurs="0"> <xsd:annotation> <xsd:documentation> PESEL </xsd:documentation>
</xsd:annotation> </xsd:element> <xsd:element name="DataUrodzenia"
type="emptydate" maxOccurs="1" minOccurs="0"> <xsd:annotation>
<xsd:documentation> Data urodzenia </xsd:documentation> </xsd:annotation>
</xsd:element> <xsd:element name="NumerTelefonu" type="adr:TelefonTyp"
minOccurs="0"> <xsd:annotation> <xsd:documentation> Numer telefonu
kontaktowego</xsd:documentation> </xsd:annotation> </xsd:element>
</xsd:sequence> </xsd:complexType> </xsd:element> <xsd:element
name="AdresSiedzibyZamieszkania" type="adr:AdresTyp" maxOccurs="1"
minOccurs="0"> <xsd:annotation> <xsd:documentation> Adres zamieszkania
</xsd:documentation> </xsd:annotation> </xsd:element> <xsd:element
name="AdresDoKorespondencji" minOccurs="0" type="adr:AdresTyp">
<xsd:annotation> <xsd:documentation> Adres do korespondencji (wpisać, jeżeli jest
inny niż adres zamieszkania) </xsd:documentation> </xsd:annotation>
</xsd:element> </xsd:sequence> </xsd:complexType> </xsd:element> <xsd:element
name="OsobaFizDzial"> <xsd:annotation> <xsd:documentation> Osoba fizyczna
prowadząca działalność gospodarczą </xsd:documentation> </xsd:annotation>
<xsd:complexType> <xsd:sequence> <xsd:element name="DaneWspolwasciciela">
<xsd:annotation> <xsd:documentation> Dane współwłaściciela </xsd:documentation>
</xsd:annotation> <xsd:complexType> <xsd:sequence> <xsd:element
name="Nazwisko" type="os:NazwiskoTyp" maxOccurs="3" minOccurs="0">
<xsd:annotation> <xsd:documentation> Nazwisko </xsd:documentation>
</xsd:annotation> </xsd:element> <xsd:element name="Imie" type="os:ImieTyp"
```



```

maxOccurs="1" minOccurs="0"> <xsd:annotation> <xsd:documentation> Imię pierwsze
</xsd:documentation> </xsd:annotation> </xsd:element> <xsd:element ref="os:NIP"
minOccurs="0"> </xsd:element> <xsd:element name="Pesel" type="os:PESELTyp"
maxOccurs="1" minOccurs="0"> <xsd:annotation> <xsd:documentation> PESEL
</xsd:documentation> </xsd:annotation> </xsd:element> <xsd:element
ref="ins:REGON" maxOccurs="1" minOccurs="0"> </xsd:element> <xsd:element
name="KlasaPkd" type="str:Tekst200Typ" maxOccurs="1" minOccurs="0">
<xsd:annotation> <xsd:documentation> Klasa PKD </xsd:documentation>
</xsd:annotation> </xsd:element> <xsd:element name="DataUrodzenia"
type="emptydate" maxOccurs="1" minOccurs="0"> <xsd:annotation>
<xsd:documentation> Data urodzenia </xsd:documentation> </xsd:annotation>
</xsd:element> <xsd:element name="NumerTelefonu" type="adr:TelefonTyp"
minOccurs="0"> <xsd:annotation> <xsd:documentation> Numer telefonu
kontaktowego</xsd:documentation> </xsd:annotation> </xsd:element>
</xsd:sequence> </xsd:complexType> </xsd:element> <xsd:element
name="AdresSiedzibyZamieszkania" type="adr:AdresTyp" maxOccurs="1"
minOccurs="0"> <xsd:annotation> <xsd:documentation> Adres zamieszkania
</xsd:documentation> </xsd:annotation> </xsd:element> <xsd:element
name="AdresDoKorespondencji" minOccurs="0" type="adr:AdresTyp">
<xsd:annotation> <xsd:documentation> Adres do korespondencji (wpisać, jeżeli jest
inny niż adres zamieszkania) </xsd:documentation> </xsd:annotation>
</xsd:element> </xsd:sequence> </xsd:complexType> </xsd:element>
</xsd:choice> </xsd:sequence> </xsd:complexType> </xsd:element> </xsd:choice>
</xsd:sequence> </xsd:complexType> </xsd:element> </xsd:sequence>
</xsd:complexType> </xsd:element> <xsd:element
name="DaneDotyczacePrzedmiotowOpodatkowania" maxOccurs="1" minOccurs="0">
<xsd:annotation> <xsd:documentation> Dane dotyczące przedmiotów opodatkowania
niepodlegających zwolnieniu </xsd:documentation> </xsd:annotation>
<xsd:complexType> <xsd:sequence> <xsd:element name="PowierzchniaGruntow">
<xsd:annotation> <xsd:documentation> Powierzchnia gruntów </xsd:documentation>
</xsd:annotation> <xsd:complexType> <xsd:sequence> <xsd:element
name="ProwadzenieDzialalnosci" maxOccurs="1" minOccurs="0"> <xsd:annotation>
<xsd:documentation> Związane z prowadzeniem działalności gospodarczej, bez względu
na sposób zakwalifikowania w ewidencji gruntów i budynków </xsd:documentation>
</xsd:annotation> <xsd:complexType> <xsd:sequence> <xsd:element
name="PodstawaOpodatkowania" type="xsd:decimal" minOccurs="0">
<xsd:annotation> <xsd:documentation> Podstawa opodatkowania w m&#178;
</xsd:documentation> </xsd:annotation> </xsd:element> </xsd:sequence>
</xsd:complexType> </xsd:element> <xsd:element name="PodJeziorami"
maxOccurs="1" minOccurs="0"> <xsd:annotation> <xsd:documentation> Pod
jeziorami, zajętych na zbiorniki wodne retencyjne lub elektrowni wodnych
</xsd:documentation> </xsd:annotation> <xsd:complexType> <xsd:sequence>
<xsd:element name="PodstawaOpodatkowania" type="xsd:decimal" minOccurs="0">
<xsd:annotation> <xsd:documentation> Podstawa opodatkowania w ha
</xsd:documentation> </xsd:annotation> </xsd:element> </xsd:sequence>
</xsd:complexType> </xsd:element> <xsd:element
name="ZbiornikiWodneDzialalnoscRekreacyjna" maxOccurs="1" minOccurs="0">
<xsd:annotation> <xsd:documentation> Zajętych na zbiorniki wodne przeznaczone na
nieodpłatną działalność o charakterze rekreacyjnym </xsd:documentation>
</xsd:annotation> <xsd:complexType> <xsd:sequence> <xsd:element
name="PodstawaOpodatkowania" type="xsd:decimal" minOccurs="0">
<xsd:annotation> <xsd:documentation> Podstawa opodatkowania w m&#178;
</xsd:documentation> </xsd:annotation> </xsd:element> </xsd:sequence>
</xsd:complexType> </xsd:element> <xsd:element name="Sport" maxOccurs="1"
minOccurs="0"> <xsd:annotation> <xsd:documentation> Zajętych na prowadzenie
działalności gospodarczej o charakterze sportowo – rekreacyjnym </xsd:documentation>
</xsd:annotation> <xsd:complexType> <xsd:sequence> <xsd:element

```

```

name="PodstawaOpodatkowania" type="xsd:decimal" minOccurs="0">
<xsd:annotation> <xsd:documentation> Podstawa opodatkowania w m&#178;
</xsd:documentation> </xsd:annotation> </xsd:element> </xsd:sequence>
</xsd:complexType> </xsd:element> <xsd:element name="Port" maxOccurs="1"
minOccurs="0"> <xsd:annotation> <xsd:documentation> Zajętych pod budowę
infrastruktury portów rzecznych, budowę infrastruktury zapewniającej dostęp do portów
i przystani rzecznych </xsd:documentation> </xsd:annotation> <xsd:complexType>
<xsd:sequence> <xsd:element name="PodstawaOpodatkowania" type="xsd:decimal"
minOccurs="0"> <xsd:annotation> <xsd:documentation> Podstawa opodatkowania w
m&#178;; </xsd:documentation> </xsd:annotation> </xsd:element> </xsd:sequence>
</xsd:complexType> </xsd:element> <xsd:element name="PozostaleGrunty"
maxOccurs="1" minOccurs="0"> <xsd:annotation> <xsd:documentation> Pozostałych
gruntów, w tym zajętych na prowadzenie odpłatnej statutowej działalności pożytku
publicznego przez organizacje pożytku publicznego </xsd:documentation>
</xsd:annotation> <xsd:complexType> <xsd:sequence> <xsd:element
name="PodstawaOpodatkowania" type="xsd:decimal" minOccurs="0">
<xsd:annotation> <xsd:documentation> Podstawa opodatkowania w m&#178;
</xsd:documentation> </xsd:annotation> </xsd:element> </xsd:sequence>
</xsd:complexType> </xsd:element> <xsd:element name="BudynkiMieszkalneLubIchCzesci">
<xsd:annotation> <xsd:documentation> Powierzchnia użytkowa budynków lub ich części
</xsd:documentation> </xsd:annotation> <xsd:complexType> <xsd:sequence>
<xsd:element name="PomieszczeniaMieszkalne" maxOccurs="1" minOccurs="0">
<xsd:annotation> <xsd:documentation> Mieszkalnych </xsd:documentation>
</xsd:annotation> <xsd:complexType> <xsd:sequence> <xsd:element
name="WysokoscDo"> <xsd:annotation> <xsd:documentation> Kondygnacje o
wysokości od 1,40 m do 2,20 m–zaliczyć 50% powierzchni </xsd:documentation>
</xsd:annotation> <xsd:complexType> <xsd:sequence> <xsd:element
name="Powierzchnia" type="xsd:decimal" minOccurs="0"> <xsd:annotation>
<xsd:documentation> Podstawa opodatkowania w m&#178;; </xsd:documentation>
</xsd:annotation> </xsd:element> </xsd:sequence> </xsd:complexType>
</xsd:element> <xsd:element name="WysokoscPowyzej"> <xsd:annotation>
<xsd:documentation> Kondygnacje o wysokości powyżej 2,20 m–zaliczyć 100%
powierzchni </xsd:documentation> </xsd:annotation> <xsd:complexType>
<xsd:sequence> <xsd:element name="Powierzchnia" type="xsd:decimal"
minOccurs="0"> <xsd:annotation> <xsd:documentation> Podstawa opodatkowania w
m&#178;; </xsd:documentation> </xsd:annotation> </xsd:element> </xsd:sequence>
</xsd:complexType> </xsd:element> <xsd:element name="Suma"> <xsd:annotation>
<xsd:documentation> Suma </xsd:documentation> </xsd:annotation>
<xsd:complexType> <xsd:sequence> <xsd:element name="Powierzchnia"
type="xsd:decimal" minOccurs="0"> <xsd:annotation> <xsd:documentation> Podstawa
opodatkowania w m&#178;; </xsd:documentation> </xsd:annotation> </xsd:element>
</xsd:sequence> </xsd:complexType> </xsd:element> </xsd:sequence>
</xsd:complexType> </xsd:element> <xsd:element
name="ProwadzenieDzialalnosciGospodarczej" maxOccurs="1" minOccurs="0">
<xsd:annotation> <xsd:documentation> Związanych z prowadzeniem działalności
gospodarczej oraz od budynków mieszkalnych lub ich części zajętych na prowadzenie
działalności gospodarczej </xsd:documentation> </xsd:annotation>
<xsd:complexType> <xsd:sequence> <xsd:element name="WysokoscDo">
<xsd:annotation> <xsd:documentation> Kondygnacje o wysokości od 1,40 m do 2,20
m–zaliczyć 50% powierzchni </xsd:documentation> </xsd:annotation>
<xsd:complexType> <xsd:sequence> <xsd:element name="Powierzchnia"
type="xsd:decimal" minOccurs="0"> <xsd:annotation> <xsd:documentation> Podstawa
opodatkowania w m&#178;; </xsd:documentation> </xsd:annotation> </xsd:element>
</xsd:sequence> </xsd:complexType> </xsd:element> <xsd:element
name="WysokoscPowyzej"> <xsd:annotation> <xsd:documentation> Kondygnacje o
wysokości powyżej 2,20 m–zaliczyć 100% powierzchni </xsd:documentation>

```

Handwritten signature


```

</xsd:annotation> <xsd:complexType> <xsd:sequence> <xsd:element
name="Powierzchnia" type="xsd:decimal" minOccurs="0"> <xsd:annotation>
<xsd:documentation> Podstawa opodatkowania w m&#178; </xsd:documentation>
</xsd:annotation> </xsd:element> </xsd:sequence> </xsd:complexType>
</xsd:element> <xsd:element name="Suma"> <xsd:annotation>
<xsd:documentation> Suma </xsd:documentation> </xsd:annotation>
<xsd:complexType> <xsd:sequence> <xsd:element name="Powierzchnia"
type="xsd:decimal" minOccurs="0"> <xsd:annotation> <xsd:documentation> Podstawa
opodatkowania w m&#178; </xsd:documentation> </xsd:annotation> </xsd:element>
</xsd:sequence> </xsd:complexType> </xsd:element> </xsd:sequence>
</xsd:complexType> </xsd:element> <xsd:element
name="ProwadzenieDzialalnosciMaterialSiewny" maxOccurs="1" minOccurs="0">
<xsd:annotation> <xsd:documentation> Zajętych na prowadzenie działalności
gospodarczej w zakresie obrotu kwalifikowanym materiałem siewnym
</xsd:documentation> </xsd:annotation> <xsd:complexType> <xsd:sequence>
<xsd:element name="WysokoscDo"> <xsd:annotation> <xsd:documentation>
Kondygnacje o wysokości od 1,40 m do 2,20 m–zaliczyć 50% powierzchni
</xsd:documentation> </xsd:annotation> <xsd:complexType> <xsd:sequence>
<xsd:element name="Powierzchnia" type="xsd:decimal" minOccurs="0">
<xsd:annotation> <xsd:documentation> Podstawa opodatkowania w m&#178;
</xsd:documentation> </xsd:annotation> </xsd:element> </xsd:sequence>
</xsd:complexType> </xsd:element> <xsd:element name="WysokoscPowyzej">
<xsd:annotation> <xsd:documentation> Kondygnacje o wysokości powyżej 2,20 m–
zaliczyć 100% powierzchni </xsd:documentation> </xsd:annotation>
<xsd:complexType> <xsd:sequence> <xsd:element name="Powierzchnia"
type="xsd:decimal" minOccurs="0"> <xsd:annotation> <xsd:documentation> Podstawa
opodatkowania w m&#178; </xsd:documentation> </xsd:annotation> </xsd:element>
</xsd:sequence> </xsd:complexType> </xsd:element> <xsd:element name="Suma">
<xsd:annotation> <xsd:documentation> Suma </xsd:documentation>
</xsd:annotation> <xsd:complexType> <xsd:sequence> <xsd:element
name="Powierzchnia" type="xsd:decimal" minOccurs="0"> <xsd:annotation>
<xsd:documentation> Podstawa opodatkowania w m&#178; </xsd:documentation>
</xsd:annotation> </xsd:element> </xsd:sequence> </xsd:complexType>
</xsd:element> </xsd:sequence> </xsd:complexType> </xsd:element> <xsd:element
name="ProwadzenieDzialalnosciSwiadczeniaZdrowotne" maxOccurs="1"
minOccurs="0"> <xsd:annotation> <xsd:documentation> Związanych z prowadzeniem
działalności gospodarczej w zakresie udzielania świadczeń zdrowotnych, zajętych przez
podmioty udzielające tych świadczeń </xsd:documentation> </xsd:annotation>
<xsd:complexType> <xsd:sequence> <xsd:element name="WysokoscDo">
<xsd:annotation> <xsd:documentation> Kondygnacje o wysokości od 1,40 m do 2,20
m–zaliczyć 50% powierzchni </xsd:documentation> </xsd:annotation>
<xsd:complexType> <xsd:sequence> <xsd:element name="Powierzchnia"
type="xsd:decimal" minOccurs="0"> <xsd:annotation> <xsd:documentation> Podstawa
opodatkowania w m&#178; </xsd:documentation> </xsd:annotation> </xsd:element>
</xsd:sequence> </xsd:complexType> </xsd:element> <xsd:element
name="WysokoscPowyzej"> <xsd:annotation> <xsd:documentation> Kondygnacje o
wysokości powyżej 2,20 m–zaliczyć 100% powierzchni </xsd:documentation>
</xsd:annotation> <xsd:complexType> <xsd:sequence> <xsd:element
name="Powierzchnia" type="xsd:decimal" minOccurs="0"> <xsd:annotation>
<xsd:documentation> Podstawa opodatkowania w m&#178; </xsd:documentation>
</xsd:annotation> </xsd:element> </xsd:sequence> </xsd:complexType>
</xsd:element> <xsd:element name="Suma"> <xsd:annotation>
<xsd:documentation> Suma </xsd:documentation> </xsd:annotation>
<xsd:complexType> <xsd:sequence> <xsd:element name="Powierzchnia"
type="xsd:decimal" minOccurs="0"> <xsd:annotation> <xsd:documentation> Podstawa
opodatkowania w m&#178; </xsd:documentation> </xsd:annotation> </xsd:element>
</xsd:sequence> </xsd:complexType> </xsd:element> </xsd:sequence>

```

Handwritten signature


```
</xsd:complexType> </xsd:element> <xsd:element
name="ProwadzenieDzialalnosciSwiadczeniaSport" maxOccurs="1" minOccurs="0">
<xsd:annotation> <xsd:documentation> Zajętych na prowadzenie działalności
gospodarczej o charakterze sportowo – rekreacyjnym oraz bezpośrednio związanych z tą
działalnością </xsd:documentation> </xsd:annotation> <xsd:complexType>
<xsd:sequence> <xsd:element name="WysokoscDo"> <xsd:annotation>
<xsd:documentation> Kondygnacje o wysokości od 1,40 m do 2,20 m–zaliczyć 50%
powierzchni </xsd:documentation> </xsd:annotation> <xsd:complexType>
<xsd:sequence> <xsd:element name="Powierzchnia" type="xsd:decimal"
minOccurs="0"> <xsd:annotation> <xsd:documentation> Podstawa opodatkowania w
m&#178; </xsd:documentation> </xsd:annotation> </xsd:element> </xsd:sequence>
</xsd:complexType> </xsd:element> <xsd:element name="WysokoscPowyzej">
<xsd:annotation> <xsd:documentation> Kondygnacje o wysokości powyżej 2,20 m–
zaliczyć 100% powierzchni </xsd:documentation> </xsd:annotation>
<xsd:complexType> <xsd:sequence> <xsd:element name="Powierzchnia"
type="xsd:decimal" minOccurs="0"> <xsd:annotation> <xsd:documentation> Podstawa
opodatkowania w m&#178; </xsd:documentation> </xsd:annotation> </xsd:element>
</xsd:sequence> </xsd:complexType> </xsd:element> <xsd:element name="Suma">
<xsd:annotation> <xsd:documentation> Suma </xsd:documentation>
</xsd:annotation> <xsd:complexType> <xsd:sequence> <xsd:element
name="Powierzchnia" type="xsd:decimal" minOccurs="0"> <xsd:annotation>
<xsd:documentation> Podstawa opodatkowania w m&#178; </xsd:documentation>
</xsd:annotation> </xsd:element> </xsd:sequence> </xsd:complexType>
</xsd:element> </xsd:sequence> </xsd:complexType> </xsd:element> <xsd:element
name="Pozostale" maxOccurs="1" minOccurs="0"> <xsd:annotation>
<xsd:documentation> Pozostałych, w tym zajętych na prowadzenie odpłatnej statutowej
działalności pożytku publicznego przez organizacje pożytku publicznego
</xsd:documentation> </xsd:annotation> <xsd:complexType> <xsd:sequence>
<xsd:element name="WysokoscDo"> <xsd:annotation> <xsd:documentation>
Kondygnacje o wysokości od 1,40 m do 2,20 m–zaliczyć 50% powierzchni
</xsd:documentation> </xsd:annotation> <xsd:complexType> <xsd:sequence>
<xsd:element name="Powierzchnia" type="xsd:decimal" minOccurs="0">
<xsd:annotation> <xsd:documentation> Podstawa opodatkowania w m&#178;
</xsd:documentation> </xsd:annotation> </xsd:element> </xsd:sequence>
</xsd:complexType> </xsd:element> <xsd:element name="WysokoscPowyzej">
<xsd:annotation> <xsd:documentation> Kondygnacje o wysokości powyżej 2,20 m–
zaliczyć 100% powierzchni </xsd:documentation> </xsd:annotation>
<xsd:complexType> <xsd:sequence> <xsd:element name="Powierzchnia"
type="xsd:decimal" minOccurs="0"> <xsd:annotation> <xsd:documentation> Podstawa
opodatkowania w m&#178; </xsd:documentation> </xsd:annotation> </xsd:element>
</xsd:sequence> </xsd:complexType> </xsd:element> <xsd:element name="Suma">
<xsd:annotation> <xsd:documentation> Suma </xsd:documentation>
</xsd:annotation> <xsd:complexType> <xsd:sequence> <xsd:element
name="Powierzchnia" type="xsd:decimal" minOccurs="0"> <xsd:annotation>
<xsd:documentation> Podstawa opodatkowania w m&#178; </xsd:documentation>
</xsd:annotation> </xsd:element> </xsd:sequence> </xsd:complexType>
</xsd:element> </xsd:sequence> </xsd:complexType> </xsd:element> <xsd:element
name="WartoscBudowli"> <xsd:annotation> <xsd:documentation> Wartość budowli lub
ich części związanych z prowadzeniem działalności gospodarczej </xsd:documentation>
</xsd:annotation> <xsd:complexType> <xsd:sequence> <xsd:element
name="Budowle" maxOccurs="1" minOccurs="0"> <xsd:annotation>
<xsd:documentation> Budowle </xsd:documentation> </xsd:annotation>
<xsd:complexType> <xsd:sequence> <xsd:element name="PodstawaOpodatkowania"
type="xsd:decimal" minOccurs="0"> <xsd:annotation> <xsd:documentation> Podstawa
opodatkowania w zł z dokładnością do 1 zł </xsd:documentation> </xsd:annotation>
</xsd:element> </xsd:sequence> </xsd:complexType> </xsd:element> <xsd:element
```




```

name="BudowleSport" maxOccurs="1" minOccurs="0"> <xsd:annotation>
<xsd:documentation> Budowle zajęte na prowadzenie działalności gospodarczej o
charakterze sportowo - rekreacyjnym </xsd:documentation> </xsd:annotation>
<xsd:complexType> <xsd:sequence> <xsd:element name="PodstawaOpodatkowania"
type="xsd:decimal" minOccurs="0"> <xsd:annotation> <xsd:documentation> Podstawa
opodatkowania w zł z dokładnością do 1 zł </xsd:documentation> </xsd:annotation>
</xsd:element> </xsd:sequence> </xsd:complexType> </xsd:element> <xsd:element
name="BudowlePort" maxOccurs="1" minOccurs="0"> <xsd:annotation>
<xsd:documentation> Budowle infrastruktury portów rzecznych, budowle infrastruktury
zapewniającej dostęp do portów i przystani rzecznych </xsd:documentation>
</xsd:annotation> <xsd:complexType> <xsd:sequence> <xsd:element
name="PodstawaOpodatkowania" type="xsd:decimal" minOccurs="0">
<xsd:annotation> <xsd:documentation> Podstawa opodatkowania w zł z dokładnością
do 1 zł </xsd:documentation> </xsd:annotation> </xsd:element> </xsd:sequence>
</xsd:complexType> </xsd:element> </xsd:sequence> </xsd:complexType> <xsd:element
name="DaneNieruchomosci"> <xsd:annotation> <xsd:documentation> Dane o
nieruchomościach podlegających opodatkowaniu lub zwolnieniu </xsd:documentation>
</xsd:annotation> <xsd:complexType> <xsd:sequence> <xsd:element
name="Nieruchomosc" maxOccurs="unbounded" minOccurs="0"> <xsd:annotation>
<xsd:documentation>nieruchomość</xsd:documentation> </xsd:annotation>
<xsd:complexType> <xsd:sequence> <xsd:element name="PolozenieNieruchomosci">
<xsd:annotation> <xsd:documentation> Położenie nieruchomości
</xsd:documentation> </xsd:annotation> <xsd:complexType> <xsd:sequence>
<xsd:element name="UlicaPolozenie" type="str:Tekst200Typ" minOccurs="0">
<xsd:annotation> <xsd:documentation> Ulica </xsd:documentation>
</xsd:annotation> </xsd:element> <xsd:element name="BudynekPolozenie"
minOccurs="0"> <xsd:annotation> <xsd:documentation> Nr budynku
</xsd:documentation> </xsd:annotation> </xsd:element> <xsd:element
name="LokalPolozenie" minOccurs="0"> <xsd:annotation> <xsd:documentation> Nr
lokalu </xsd:documentation> </xsd:annotation> </xsd:element> </xsd:sequence>
</xsd:complexType> </xsd:element> <xsd:element
name="DataNabyciaNieruchomosci"> <xsd:annotation> <xsd:documentation> Data
nabycia / objęcia w posiadanie </xsd:documentation> </xsd:annotation>
<xsd:complexType> <xsd:sequence> <xsd:element name="Data" type="xsd:date"
maxOccurs="1" minOccurs="0"> <xsd:annotation> <xsd:documentation> (RRRR-MM-
DD) </xsd:documentation> </xsd:annotation> </xsd:element> </xsd:sequence>
</xsd:complexType> </xsd:element> <xsd:element
name="DataZbyciaNieruchomosci"> <xsd:annotation> <xsd:documentation> Data
zbycia / zmiany </xsd:documentation> </xsd:annotation> <xsd:complexType>
<xsd:sequence> <xsd:element name="Data" type="xsd:date" maxOccurs="1"
minOccurs="0"> <xsd:annotation> <xsd:documentation> (RRRR-MM-DD)
</xsd:documentation> </xsd:annotation> </xsd:element> </xsd:sequence>
</xsd:complexType> </xsd:element> <xsd:element name="NumerAktuNotarialnego">
<xsd:annotation> <xsd:documentation> Numer aktu notarialnego, data sporządzenia
</xsd:documentation> </xsd:annotation> <xsd:complexType> <xsd:sequence>
<xsd:element name="NumerAktu" type="str:Tekst65Typ" maxOccurs="1"
minOccurs="0"> <xsd:annotation> <xsd:documentation> Numer aktu
</xsd:documentation> </xsd:annotation> </xsd:element> <xsd:element name="Data"
type="xsd:date" maxOccurs="1" minOccurs="0"> <xsd:annotation>
<xsd:documentation> Data sporządzenia (RRRR-MM-DD) </xsd:documentation>
</xsd:annotation> </xsd:element> </xsd:sequence> </xsd:complexType>
</xsd:element> <xsd:element name="DaneZbywcy"> <xsd:annotation>
<xsd:documentation> Dane zbywcy nieruchomości </xsd:documentation>
</xsd:annotation> <xsd:complexType> <xsd:sequence> <xsd:element ref="os:Imie"
maxOccurs="1" minOccurs="0"> </xsd:element> <xsd:element ref="os:Nazwisko"
maxOccurs="1" minOccurs="0"> </xsd:element> <xsd:element ref="os:PESEL"

```

Wojcik

```
maxOccurs="1" minOccurs="0"> </xsd:element> </xsd:sequence>
</xsd:complexType> </xsd:element> <xsd:element name="IdentyfikatoryDzialek"
maxOccurs="1" minOccurs="0"> <xsd:annotation> <xsd:documentation>
Identyfikatory geodezyjne nieruchomości </xsd:documentation> </xsd:annotation>
<xsd:complexType> <xsd:sequence> <xsd:element name="ObrebEwidencyjny">
<xsd:annotation> <xsd:documentation> Obręb ewidencyjny </xsd:documentation>
</xsd:annotation> <xsd:complexType> <xsd:sequence> <xsd:element
name="NumerObrebu" type="str:Tekst65Typ" minOccurs="0"> <xsd:annotation>
<xsd:documentation> Numer obrębu </xsd:documentation> </xsd:annotation>
</xsd:element> <xsd:element name="NazwaObrebu" type="str:Tekst200Typ"
minOccurs="0"> <xsd:annotation> <xsd:documentation> Nazwa obrębu
</xsd:documentation> </xsd:annotation> </xsd:element> </xsd:sequence>
</xsd:complexType> </xsd:element> <xsd:element name="Dzialki">
<xsd:annotation> <xsd:documentation> Działki </xsd:documentation>
</xsd:annotation> <xsd:complexType> <xsd:sequence> <xsd:element
name="NumerDzialki" type="str:Tekst65Typ" minOccurs="0"> <xsd:annotation>
<xsd:documentation> Numer geodezyjny działki </xsd:documentation>
</xsd:annotation> </xsd:element> <xsd:element name="NazwaObrebu"
type="str:Tekst200Typ" minOccurs="0"> <xsd:annotation> <xsd:documentation>
Łączna powierzchnia działki (m&#178;) </xsd:documentation> </xsd:annotation>
</xsd:element> <xsd:element name="UdzialUlamkowy" type="str:Tekst200Typ"
minOccurs="0"> <xsd:annotation> <xsd:documentation> Udział ułamkowy
</xsd:documentation> </xsd:annotation> </xsd:element> <xsd:element
name="Udzial" type="str:Tekst200Typ" minOccurs="0"> <xsd:annotation>
<xsd:documentation> Obliczony udział w m&#178; </xsd:documentation>
</xsd:annotation> </xsd:element> </xsd:sequence> </xsd:complexType>
</xsd:element> <xsd:element name="Budynki"> <xsd:annotation>
<xsd:documentation> Budynki </xsd:documentation> </xsd:annotation>
<xsd:complexType> <xsd:sequence> <xsd:element name="NumerBudynku"
type="str:Tekst65Typ" minOccurs="0"> <xsd:annotation> <xsd:documentation> Numer
geodezyjny budynku </xsd:documentation> </xsd:annotation> </xsd:element>
<xsd:element name="PowierzchniaUzytkowa" type="str:Tekst200Typ" minOccurs="0">
<xsd:annotation> <xsd:documentation> Powierzchnia użytkowa budynku (m&#178;)
</xsd:documentation> </xsd:annotation> </xsd:element> </xsd:sequence>
</xsd:complexType> </xsd:element> <xsd:element name="Lokale">
<xsd:annotation> <xsd:documentation> Lokale </xsd:documentation>
</xsd:annotation> <xsd:complexType> <xsd:sequence> <xsd:element
name="NumerLokalu" type="str:Tekst65Typ" minOccurs="0"> <xsd:annotation>
<xsd:documentation> Numer geodezyjny lokalu </xsd:documentation>
</xsd:annotation> </xsd:element> <xsd:element name="PowierzchniaUzytkowa"
type="str:Tekst200Typ" minOccurs="0"> <xsd:annotation> <xsd:documentation>
Powierzchnia użytkowa lokalu wraz z udziałem w części wspólnej (m&#178;)
</xsd:documentation> </xsd:annotation> </xsd:element> </xsd:sequence>
</xsd:complexType> </xsd:element> <xsd:element name="Budowle">
<xsd:annotation> <xsd:documentation> Budowle związane z prowadzoną działalnością
gospodarczą </xsd:documentation> </xsd:annotation> <xsd:complexType>
<xsd:sequence> <xsd:element name="NazwaBudowli" type="str:Tekst65Typ"
minOccurs="0"> <xsd:annotation> <xsd:documentation> Nazwa budowli
</xsd:documentation> </xsd:annotation> </xsd:element> <xsd:element
name="NumerBudowli" type="str:Tekst200Typ" minOccurs="0"> <xsd:annotation>
<xsd:documentation> Numer inwentarzowy budowli </xsd:documentation>
</xsd:annotation> </xsd:element> </xsd:sequence> </xsd:complexType>
</xsd:element> </xsd:sequence> </xsd:complexType> </xsd:element> <xsd:element
name="KsiegaWieczysta"> <xsd:annotation> <xsd:documentation> Księga Wieczysta
</xsd:documentation> </xsd:annotation> <xsd:complexType> <xsd:sequence>
<xsd:element name="Grunt"> <xsd:annotation> <xsd:documentation> Grunt
</xsd:documentation> </xsd:annotation> <xsd:complexType> <xsd:sequence>
```



```

<xsd:element name="NumerKsiegi" minOccurs="0"> <xsd:annotation>
<xsd:documentation> Numer księgi wieczystej lub zbioru dokumentów
</xsd:documentation> </xsd:annotation> <xsd:simpleType> <xsd:restriction
base="xsd:string"> <xsd:minLength value="0"> </xsd:minLength> <xsd:maxLength
value="15"> </xsd:maxLength> </xsd:restriction> </xsd:simpleType>
</xsd:element> </xsd:sequence> </xsd:complexType> </xsd:element> <xsd:element
name="Lokal"> <xsd:annotation> <xsd:documentation> Lokal </xsd:documentation>
</xsd:annotation> <xsd:complexType> <xsd:sequence> <xsd:element
name="NumerKsiegi" minOccurs="0"> <xsd:annotation> <xsd:documentation> Numer
księgi wieczystej lub zbioru dokumentów </xsd:documentation> </xsd:annotation>
<xsd:simpleType> <xsd:restriction base="xsd:string"> <xsd:minLength value="0">
</xsd:minLength> <xsd:maxLength value="15"> </xsd:maxLength>
</xsd:restriction> </xsd:simpleType> </xsd:element> </xsd:sequence>
</xsd:complexType> </xsd:element> <xsd:element name="NazwaSadu"
type="xsd:string" fixed="SĄD REJONOWY W GLIWICACH"> <xsd:annotation>
<xsd:documentation> Nazwa sądu </xsd:documentation> </xsd:annotation>
</xsd:element> </xsd:sequence> </xsd:complexType> </xsd:element>
</xsd:sequence> </xsd:complexType> </xsd:element> </xsd:sequence>
</xsd:complexType> </xsd:element> <xsd:element name="DaneDotyczaceZwolnien">
<xsd:annotation> <xsd:documentation> Dane o zwolnieniach podatkowych w podatku
od nieruchomości </xsd:documentation> </xsd:annotation> <xsd:complexType>
<xsd:sequence> <xsd:element name="Zwolnienie" maxOccurs="1" minOccurs="0">
<xsd:annotation> <xsd:documentation>zwolnienie</xsd:documentation>
</xsd:annotation> <xsd:complexType> <xsd:sequence> <xsd:element
name="TytulPrawny"> <xsd:annotation> <xsd:documentation> Tytuł prawny zwolnienia
</xsd:documentation> </xsd:annotation> <xsd:complexType> <xsd:sequence>
<xsd:element name="PunktPierwszy" maxOccurs="1" minOccurs="0">
<xsd:annotation> <xsd:documentation> Art. 7 ust. 1 pkt 1 – budowie wchodzące w
skład infrastruktury kolejowej w rozumieniu przepisów o transporcie kolejowym oraz
zajęte pod nie grunty, jeżeli: a) zarządca infrastruktury jest obowiązany do jej
udostępnienia licencjonowanym przewoźnikom kolejowym lub b) są przeznaczone
wyłącznie do przewozu osób, wykonywanego przez przewoźnika kolejowego, który
równocześnie zarządza tą infrastrukturą bez udostępniania jej innym przewoźnikom, lub
c) tworzą linie kolejowe o szerokości torów większej niż 1435 mm </xsd:documentation>
</xsd:annotation> <xsd:complexType> <xsd:sequence> <xsd:element
name="PowierzchniaGrunty" type="xsd:decimal" minOccurs="0"> <xsd:annotation>
<xsd:documentation> Grunty powierzchnia w m&#178; </xsd:documentation>
</xsd:annotation> </xsd:element> <xsd:element name="PowierzchniaBudowle"
type="xsd:decimal" minOccurs="0"> <xsd:annotation> <xsd:documentation> Budowle
wartość w zł </xsd:documentation> </xsd:annotation> </xsd:element>
</xsd:sequence> </xsd:complexType> </xsd:element> <xsd:element
name="PunktJedenA" maxOccurs="1" minOccurs="0"> <xsd:annotation>
<xsd:documentation> Art. 7 ust. 1 pkt 1a - grunty, budynki i budowle pozostałe po
likwidacji linii kolejowych lub ich odcinków – do czasu przeniesienia ich własności lub
prawa użytkowania wieczystego – nie dłużej jednak niż przez 3 lata od pierwszego dnia
miesiąca następującego po miesiącu, w którym stała się ostateczna decyzja lub weszło w
życie rozporządzenie, wyrażające zgodę na likwidację linii lub ich odcinków, wydane w
trybie przewidzianym w przepisach o transporcie kolejowym – z wyjątkiem zajętych na
działalność inną niż działalność, o której mowa w przepisach o transporcie kolejowym
</xsd:documentation> </xsd:annotation> <xsd:complexType> <xsd:sequence>
<xsd:element name="PowierzchniaGrunty" type="xsd:decimal" minOccurs="0">
<xsd:annotation> <xsd:documentation> Grunty powierzchnia w m&#178; </xsd:documentation>
</xsd:documentation> </xsd:annotation> </xsd:element> <xsd:element
name="PowierzchniaBudynkowLubIchCzesci" type="xsd:decimal" minOccurs="0">
<xsd:annotation> <xsd:documentation> Budynki lub ich części powierzchnia użytkowa
w m&#178; </xsd:documentation> </xsd:annotation> </xsd:element> <xsd:element
name="PowierzchniaBudowle" type="xsd:decimal" minOccurs="0"> <xsd:annotation>

```

Wspino


<xsd:documentation> Budowle wartość w zł </xsd:documentation> </xsd:annotation>
</xsd:element> </xsd:sequence> </xsd:complexType> </xsd:element> <xsd:element
name="PunktDrugi" maxOccurs="1" minOccurs="0"> <xsd:annotation>
<xsd:documentation> Art. 7 ust. 1 pkt 2 – budowle infrastruktury portowej, budowle
infrastruktury zapewniającej dostęp do portów i przystani morskich oraz zajęte pod nie
grunty </xsd:documentation> </xsd:annotation> <xsd:complexType> <xsd:sequence>
<xsd:element name="PowierzchniaGrunty" type="xsd:decimal" minOccurs="0">
<xsd:annotation> <xsd:documentation> Grunty powierzchnia w m²
</xsd:documentation> </xsd:annotation> </xsd:element> <xsd:element
name="PowierzchniaBudowle" type="xsd:decimal" minOccurs="0"> <xsd:annotation>
<xsd:documentation> Budowle wartość w zł </xsd:documentation> </xsd:annotation>
</xsd:element> </xsd:sequence> </xsd:complexType> </xsd:element> <xsd:element
name="PunktDwaA" maxOccurs="1" minOccurs="0"> <xsd:annotation>
<xsd:documentation> Art. 7 ust. 1 pkt 2a – grunty, które znajdują się w posiadaniu
podmiotu zarządzającego portem lub przystanią morską, pozyskane na potrzeby rozwoju
portu lub przystani morskiej, zajęte na działalność określoną w statucie tego podmiotu,
położone w granicach portów i przystani morskich - od pierwszego dnia miesiąca
następującego po miesiącu, w którym podmiot ten wszedł w ich posiadanie – nie dłużej
niż przez okres 5 lat, z wyjątkiem gruntów zajętych przez podmiot inny niż podmiot
zarządzający portem lub przystanią morską </xsd:documentation> </xsd:annotation>
<xsd:complexType> <xsd:sequence> <xsd:element name="PowierzchniaGrunty"
type="xsd:decimal" minOccurs="0"> <xsd:annotation> <xsd:documentation> Grunty
powierzchnia w m² </xsd:documentation> </xsd:annotation> </xsd:element>
</xsd:sequence> </xsd:complexType> </xsd:element> <xsd:element
name="PunktTrzeci" maxOccurs="1" minOccurs="0"> <xsd:annotation>
<xsd:documentation> Art. 7 ust. 1 pkt 3 – budynki, budowle i zajęte pod nie grunty na
obszarze części lotniczych lotnisk użytku publicznego </xsd:documentation>
</xsd:annotation> <xsd:complexType> <xsd:sequence> <xsd:element
name="PowierzchniaGrunty" type="xsd:decimal" minOccurs="0"> <xsd:annotation>
<xsd:documentation> Grunty powierzchnia w m² </xsd:documentation>
</xsd:annotation> </xsd:element> <xsd:element
name="PowierzchniaBudynkowLubIchCzesci" type="xsd:decimal" minOccurs="0">
<xsd:annotation> <xsd:documentation> Budynki lub ich części powierzchnia użytkowa
w m² </xsd:documentation> </xsd:annotation> </xsd:element> <xsd:element
name="PowierzchniaBudowle" type="xsd:decimal" minOccurs="0"> <xsd:annotation>
<xsd:documentation> Budowle wartość w zł </xsd:documentation> </xsd:annotation>
</xsd:element> </xsd:sequence> </xsd:complexType> </xsd:element> <xsd:element
name="PunktCzwarty" maxOccurs="1" minOccurs="0"> <xsd:annotation>
<xsd:documentation> Art. 7 ust. 1 pkt 4 – budynki gospodarcze lub ich części: a)
służące działalności leśnej lub rybackiej, b) położone na gruntach gospodarstw rolnych,
służące wyłącznie działalności rolniczej, c) zajęte na prowadzenie działań specjalnych
produkcji rolnej </xsd:documentation> </xsd:annotation> <xsd:complexType>
<xsd:sequence> <xsd:element name="PowierzchniaBudynkowLubIchCzesci"
type="xsd:decimal" minOccurs="0"> <xsd:annotation> <xsd:documentation> Budynki
lub ich części powierzchnia użytkowa w m² </xsd:documentation>
</xsd:annotation> </xsd:element> </xsd:sequence> </xsd:complexType>
</xsd:element> <xsd:element name="PunktPiaty" maxOccurs="1" minOccurs="0">
<xsd:annotation> <xsd:documentation> Art. 7 ust. 1 pkt 5 – nieruchomości lub ich
części zajęte na potrzeby prowadzenia przez stowarzyszenia statutowej działalności
wśród dzieci i młodzieży w zakresie oświaty, wychowania, nauki i techniki, kultury
fizycznej i sportu, z wyjątkiem wykorzystywanych do prowadzenia działalności
gospodarczej, oraz grunty zajęte trwale na obozowiska i bazy wypoczynkowe dzieci i
młodzieży </xsd:documentation> </xsd:annotation> <xsd:complexType>
<xsd:sequence> <xsd:element name="PowierzchniaGrunty" type="xsd:decimal"
minOccurs="0"> <xsd:annotation> <xsd:documentation> Grunty powierzchnia w
m² </xsd:documentation> </xsd:annotation> </xsd:element> <xsd:element
name="PowierzchniaBudynkowLubIchCzesci" type="xsd:decimal" minOccurs="0">

hupina


```
<xsd:annotation> <xsd:documentation> Budynek lub ich części powierzchnia użytkowa w m&#178; </xsd:documentation> </xsd:annotation> </xsd:element>
</xsd:sequence> </xsd:complexType> </xsd:element> <xsd:element
name="PunktSzosty" maxOccurs="1" minOccurs="0"> <xsd:annotation>
<xsd:documentation> Art. 7 ust. 1 pkt 6 – grunty i budynki wpisane indywidualnie do
rejestrów zabytków, pod warunkiem ich utrzymania i konserwacji zgodnie z przepisami o
ochronie zabytków, z wyjątkiem części zajętych na prowadzenie działalności
gospodarczej </xsd:documentation> </xsd:annotation> <xsd:complexType>
<xsd:sequence> <xsd:element name="PowierzchniaGrunty" type="xsd:decimal"
minOccurs="0"> <xsd:annotation> <xsd:documentation> Grunty powierzchnia w
m&#178; </xsd:documentation> </xsd:annotation> </xsd:element> <xsd:element
name="PowierzchniaBudynkowLubIchCzesci" type="xsd:decimal" minOccurs="0">
<xsd:annotation> <xsd:documentation> Budynek lub ich części powierzchnia użytkowa
w m&#178; </xsd:documentation> </xsd:annotation> </xsd:element>
</xsd:sequence> </xsd:complexType> </xsd:element> <xsd:element
name="PunktSiudmy" maxOccurs="1" minOccurs="0"> <xsd:annotation>
<xsd:documentation> Art. 7 ust. 1 pkt 7 – grunty i budynki we władaniu muzeów
rejestrowanych </xsd:documentation> </xsd:annotation> <xsd:complexType>
<xsd:sequence> <xsd:element name="PowierzchniaGrunty" type="xsd:decimal"
minOccurs="0"> <xsd:annotation> <xsd:documentation> Grunty powierzchnia w
m&#178; </xsd:documentation> </xsd:annotation> </xsd:element> <xsd:element
name="PowierzchniaBudynkowLubIchCzesci" type="xsd:decimal" minOccurs="0">
<xsd:annotation> <xsd:documentation> Budynek lub ich części powierzchnia użytkowa
w m&#178; </xsd:documentation> </xsd:annotation> </xsd:element>
</xsd:sequence> </xsd:complexType> </xsd:element> <xsd:element
name="PunktOsmy" maxOccurs="1" minOccurs="0"> <xsd:annotation>
<xsd:documentation> Art. 7 ust. 1 pkt 8 – grunty położone na obszarach objętych
ochroną ścisłą, czynną lub krajobrazową, a także budynki i budowle trwale związane z
gruntem, służące bezpośrednio osiągnięciu celów z zakresu ochrony przyrody- w parkach
narodowych oraz w rezerwach przyrody </xsd:documentation> </xsd:annotation>
<xsd:complexType> <xsd:sequence> <xsd:element name="PowierzchniaGrunty"
type="xsd:decimal" minOccurs="0"> <xsd:annotation> <xsd:documentation> Grunty
powierzchnia w m&#178; </xsd:documentation> </xsd:annotation> </xsd:element>
<xsd:element name="PowierzchniaBudynkowLubIchCzesci" type="xsd:decimal"
minOccurs="0"> <xsd:annotation> <xsd:documentation> Budynek lub ich części
powierzchnia użytkowa w m&#178; </xsd:documentation> </xsd:annotation>
</xsd:element> <xsd:element name="PowierzchniaBudowle" type="xsd:decimal"
minOccurs="0"> <xsd:annotation> <xsd:documentation> Budowle wartość w zł
</xsd:documentation> </xsd:annotation> </xsd:element> </xsd:sequence>
</xsd:complexType> </xsd:element> <xsd:element name="PunktOsiumA"
maxOccurs="1" minOccurs="0"> <xsd:annotation> <xsd:documentation> Art. 7 ust. 1
pkt 8a - będące własnością Skarbu Państwa: grunty pokryte wodami jezior o ciągłym
dopływie lub odpływie wód powierzchniowych oraz grunty zajęte pod sztuczne zbiorniki
wodne </xsd:documentation> </xsd:annotation> <xsd:complexType> <xsd:sequence>
<xsd:element name="PowierzchniaGrunty" type="xsd:decimal" minOccurs="0">
<xsd:annotation> <xsd:documentation> Grunty powierzchnia w m&#178; </xsd:documentation>
</xsd:annotation> </xsd:element> </xsd:sequence>
</xsd:complexType> </xsd:element> <xsd:element name="PunktDziewiaty"
maxOccurs="1" minOccurs="0"> <xsd:annotation> <xsd:documentation> Art. 7 ust. 1
pkt 9 - budowle wałów ochronnych, grunty pod wałami ochronnymi i położone w
międzywałach, z wyjątkiem zajętych na prowadzenie działalności gospodarczej przez inne
podmioty niż spółki wodne, ich związki oraz związki wałowe </xsd:documentation>
</xsd:annotation> <xsd:complexType> <xsd:sequence> <xsd:element
name="PowierzchniaGrunty" type="xsd:decimal" minOccurs="0"> <xsd:annotation>
<xsd:documentation> Grunty powierzchnia w m&#178; </xsd:documentation>
</xsd:annotation> </xsd:element> <xsd:element name="PowierzchniaBudowle"
type="xsd:decimal" minOccurs="0"> <xsd:annotation> <xsd:documentation> Budowle
```

ludbwa

wartość w zł </xsd:documentation> </xsd:annotation> </xsd:element>
</xsd:sequence> </xsd:complexType> </xsd:element> <xsd:element
name="PunktDziesiaty" maxOccurs="1" minOccurs="0"> <xsd:annotation>
<xsd:documentation> Art. 7 ust. 1 pkt 10 – grunty stanowiące nieużytki, użytki
ekologiczne, grunty zadrzewione i zakrzewione, z wyjątkiem zajętych na prowadzenie
działalności gospodarczej </xsd:documentation> </xsd:annotation>
<xsd:complexType> <xsd:sequence> <xsd:element name="PowierzchniaGrunty"
type="xsd:decimal" minOccurs="0"> <xsd:annotation> <xsd:documentation> Grunty
powierzchnia w m² </xsd:documentation> </xsd:annotation> </xsd:element>
</xsd:sequence> </xsd:complexType> </xsd:element> <xsd:element
name="PunktJedenasty" maxOccurs="1" minOccurs="0"> <xsd:annotation>
<xsd:documentation> Art. 7 ust. 1 pkt 11 – grunty stanowiące działki przyzagrodowe
członków rolniczych spółdzielni produkcyjnych, którzy spełniają jeden z warunków: a)
osiągnęli wiek emerytalny, b) są inwalidami zaliczonymi do I albo II grupy, c) są
niepełnosprawnymi o znacznym lub umiarkowanym stopniu niepełnosprawności, d) są
osobami całkowicie niezdolnymi do pracy w gospodarstwie rolnym albo niezdolnymi do
samodzielnej egzystencji </xsd:documentation> </xsd:annotation>
<xsd:complexType> <xsd:sequence> <xsd:element name="PowierzchniaGrunty"
type="xsd:decimal" minOccurs="0"> <xsd:annotation> <xsd:documentation> Grunty
powierzchnia w m² </xsd:documentation> </xsd:annotation> </xsd:element>
</xsd:sequence> </xsd:complexType> </xsd:element> <xsd:element
name="PunktDwunasty" maxOccurs="1" minOccurs="0"> <xsd:annotation>
<xsd:documentation> Art. 7 ust. 1 pkt 12 – budynki położone na terenie rodzinnych
ogrodów działkowych, nieprzekraczające norm powierzchni ustalonych w przepisach
Prawa budowlanego dla altan i obiektów gospodarczych, z wyjątkiem zajętych na
działalność gospodarczą </xsd:documentation> </xsd:annotation> <xsd:complexType>
<xsd:sequence> <xsd:element name="PowierzchniaBudynkowLubIchCzesci"
type="xsd:decimal" minOccurs="0"> <xsd:annotation> <xsd:documentation> Budynki
lub ich części powierzchnia użytkowa w m² </xsd:documentation>
</xsd:annotation> </xsd:element> </xsd:sequence> </xsd:complexType>
</xsd:element> <xsd:element name="PunktTrzynasty" maxOccurs="1"
minOccurs="0"> <xsd:annotation> <xsd:documentation> Art. 7 ust. 1 pkt 13 – budynki
i budowle zajęte przez grupę producentów rolnych wpisaną do rejestru tych grup
</xsd:documentation> </xsd:annotation> <xsd:complexType> <xsd:sequence>
<xsd:element name="PowierzchniaBudynkowLubIchCzesci" type="xsd:decimal"
minOccurs="0"> <xsd:annotation> <xsd:documentation> Budynki lub ich części
powierzchnia użytkowa w m² </xsd:documentation> </xsd:annotation>
</xsd:element> <xsd:element name="PowierzchniaBudowle" type="xsd:decimal"
minOccurs="0"> <xsd:annotation> <xsd:documentation> Budowle wartość w zł
</xsd:documentation> </xsd:annotation> </xsd:element> </xsd:sequence>
</xsd:complexType> </xsd:element> <xsd:element name="PunktCzternasty"
maxOccurs="1" minOccurs="0"> <xsd:annotation> <xsd:documentation> Art. 7 ust.1
pkt 14 – nieruchomości lub ich części zajęte na prowadzenie nieodpłatnej statutowej
działalności pożytku publicznego przez organizacje pożytku publicznego
</xsd:documentation> </xsd:annotation> <xsd:complexType> <xsd:sequence>
<xsd:element name="PowierzchniaGrunty" type="xsd:decimal" minOccurs="0">
<xsd:annotation> <xsd:documentation> Grunty powierzchnia w m² </xsd:documentation>
</xsd:annotation> </xsd:element> <xsd:element
name="PowierzchniaBudynkowLubIchCzesci" type="xsd:decimal" minOccurs="0">
<xsd:annotation> <xsd:documentation> Budynki lub ich części powierzchnia użytkowa
w m² </xsd:documentation> </xsd:annotation> </xsd:element> <xsd:element
name="PowierzchniaBudowle" type="xsd:decimal" minOccurs="0"> <xsd:annotation>
<xsd:documentation> Budowle wartość w zł </xsd:documentation> </xsd:annotation>
</xsd:element> </xsd:sequence> </xsd:complexType> </xsd:element> <xsd:element
name="UstepDrugiPunktPierwszy" maxOccurs="1" minOccurs="0"> <xsd:annotation>
<xsd:documentation> Art. 7 ust. 2 pkt 1 uczelnie; zwolnienie nie dotyczy przedmiotów
opodatkowania zajętych na działalność gospodarczą </xsd:documentation>



```
</xsd:annotation> <xsd:complexType> <xsd:sequence> <xsd:element
name="PowierzchniaGrunty" type="xsd:decimal" minOccurs="0"> <xsd:annotation>
<xsd:documentation> Grunty powierzchnia w m&#178; </xsd:documentation>
</xsd:annotation> </xsd:element> <xsd:element
name="PowierzchniaBudynkowLubIchCzesci" type="xsd:decimal" minOccurs="0">
<xsd:annotation> <xsd:documentation> Budynki lub ich części powierzchnia użytkowa
w m&#178; </xsd:documentation> </xsd:annotation> </xsd:element>
</xsd:sequence> </xsd:complexType> </xsd:element> <xsd:element
name="UstepDrugiPunktDrugi" maxOccurs="1" minOccurs="0"> <xsd:annotation>
<xsd:documentation> Art. 7 ust. 2 pkt 2 – publiczne i niepubliczne jednostki
organizacyjne objęte systemem oświaty oraz prowadzące je organy, w zakresie
nieruchomości zajętych na działalność oświatową </xsd:documentation>
</xsd:annotation> <xsd:complexType> <xsd:sequence> <xsd:element
name="PowierzchniaGrunty" type="xsd:decimal" minOccurs="0"> <xsd:annotation>
<xsd:documentation> Grunty powierzchnia w m&#178; </xsd:documentation>
</xsd:annotation> </xsd:element> <xsd:element
name="PowierzchniaBudynkowLubIchCzesci" type="xsd:decimal" minOccurs="0">
<xsd:annotation> <xsd:documentation> Budynki lub ich części powierzchnia użytkowa
w m&#178; </xsd:documentation> </xsd:annotation> </xsd:element>
</xsd:sequence> </xsd:complexType> </xsd:element> <xsd:element
name="UstepDrugiPunktTrzeci" maxOccurs="1" minOccurs="0"> <xsd:annotation>
<xsd:documentation> Art. 7 ust. 2 pkt 3 – instytuty naukowe i pomocnicze jednostki
naukowe Polskiej Akademii Nauk </xsd:documentation> </xsd:annotation>
<xsd:complexType> <xsd:sequence> <xsd:element name="PowierzchniaGrunty"
type="xsd:decimal" minOccurs="0"> <xsd:annotation> <xsd:documentation> Grunty
powierzchnia w m&#178; </xsd:documentation> </xsd:annotation> </xsd:element>
<xsd:element name="PowierzchniaBudynkowLubIchCzesci" type="xsd:decimal"
minOccurs="0"> <xsd:annotation> <xsd:documentation> Budynki lub ich części
powierzchnia użytkowa w m&#178; </xsd:documentation> </xsd:annotation>
</xsd:element> </xsd:sequence> </xsd:complexType> </xsd:element> <xsd:element
name="UstepDrugiPunktCzwarty" maxOccurs="1" minOccurs="0"> <xsd:annotation>
<xsd:documentation> Art. 7 ust. 2 pkt 4 – prowadzący zakłady pracy chronionej
spełniające warunek, o którym mowa w art. 28 ust 1 pkt 1 lit. b ustawy z dnia 27
sierpnia 1997 r. o rehabilitacji zawodowej i społecznej oraz zatrudnieniu osób
niepełnosprawnych, lub zakłady aktywności zawodowej w zakresie przedmiotów
opodatkowania zgłoszonych wojewodzie, jeżeli zgłoszenie zostało potwierdzone decyzją w
sprawie przyznania statusu zakładu pracy chronionej lub zakładu aktywności zawodowej
albo zaświadczeniem – zajętych na prowadzenie tego zakładu z wyjątkiem przedmiotów
opodatkowania znajdujących się w posiadaniu zależnym podmiotów niebędących
prowadzącymi zakłady pracy chronionej o którym mowa w art. 28 ust 1 pkt 1 lit b
</xsd:documentation> </xsd:annotation> <xsd:complexType> <xsd:sequence>
<xsd:element name="PowierzchniaGrunty" type="xsd:decimal" minOccurs="0">
<xsd:annotation> <xsd:documentation> Grunty powierzchnia w m&#178;
</xsd:documentation> </xsd:annotation> </xsd:element> <xsd:element
name="PowierzchniaBudynkowLubIchCzesci" type="xsd:decimal" minOccurs="0">
<xsd:annotation> <xsd:documentation> Budynki lub ich części powierzchnia użytkowa
w m&#178; </xsd:documentation> </xsd:annotation> </xsd:element> <xsd:element
name="PowierzchniaBudowle" type="xsd:decimal" minOccurs="0"> <xsd:annotation>
<xsd:documentation> Budowle wartość w zł </xsd:documentation> </xsd:annotation>
</xsd:element> </xsd:sequence> </xsd:complexType> </xsd:element> <xsd:element
name="UstepDrugiPunktPiaty" maxOccurs="1" minOccurs="0"> <xsd:annotation>
<xsd:documentation> Art. 7 ust. 2 pkt 5 – instytuty badawcze z wyjątkiem przedmiotów
opodatkowania zajętych na działalność gospodarczą </xsd:documentation>
</xsd:annotation> <xsd:complexType> <xsd:sequence> <xsd:element
name="PowierzchniaGrunty" type="xsd:decimal" minOccurs="0"> <xsd:annotation>
<xsd:documentation> Grunty powierzchnia w m&#178; </xsd:documentation>
</xsd:annotation> </xsd:element> <xsd:element
```





```
name="PowierzchniaBudynkowLubIchCzesci" type="xsd:decimal" minOccurs="0">
<xsd:annotation> <xsd:documentation> Budynki lub ich części powierzchnia użytkowa
w m&#178; </xsd:documentation> </xsd:annotation> </xsd:element>
</xsd:sequence> </xsd:complexType> </xsd:element> <xsd:element
name="UstepDrugiPunktPiatyA" maxOccurs="1" minOccurs="0"> <xsd:annotation>
<xsd:documentation> Art. 7 ust. 2 pkt 5a – przedsiębiorcy o statusie centrum
badawczo-rozwojowego uzyskanym na zasadach określonych w przepisach o niektórych
formach wspierania działalności innowacyjnej w odniesieniu do przedmiotów
opodatkowania zajętych na cele prowadzonych badań i prac rozwojowych
</xsd:documentation> </xsd:annotation> <xsd:complexType> <xsd:sequence>
<xsd:element name="PowierzchniaGrunty" type="xsd:decimal" minOccurs="0">
<xsd:annotation> <xsd:documentation> Grunty powierzchnia w m&#178;
</xsd:documentation> </xsd:annotation> </xsd:element> <xsd:element
name="PowierzchniaBudynkowLubIchCzesci" type="xsd:decimal" minOccurs="0">
<xsd:annotation> <xsd:documentation> Budynki lub ich części powierzchnia użytkowa
w m&#178; </xsd:documentation> </xsd:annotation> </xsd:element> <xsd:element
name="PowierzchniaBudowle" type="xsd:decimal" minOccurs="0"> <xsd:annotation>
<xsd:documentation> Budowle wartość w zł </xsd:documentation> </xsd:annotation>
</xsd:element> </xsd:sequence> </xsd:complexType> </xsd:element> <xsd:element
name="UstepDrugiPunktSzusty" maxOccurs="1" minOccurs="0"> <xsd:annotation>
<xsd:documentation> Art. 7 ust. 2 pkt 6 – Polski Związek Działkowców, z wyjątkiem
przedmiotów opodatkowania zajętych na działalność gospodarczą </xsd:documentation>
</xsd:annotation> <xsd:complexType> <xsd:sequence> <xsd:element
name="PowierzchniaGrunty" type="xsd:decimal" minOccurs="0"> <xsd:annotation>
<xsd:documentation> Grunty powierzchnia w m&#178; </xsd:documentation>
</xsd:annotation> </xsd:element> <xsd:element
name="PowierzchniaBudynkowLubIchCzesci" type="xsd:decimal" minOccurs="0">
<xsd:annotation> <xsd:documentation> Budynki lub ich części powierzchnia użytkowa
w m&#178; </xsd:documentation> </xsd:annotation> </xsd:element>
</xsd:sequence> </xsd:complexType> </xsd:element> <xsd:element name="Inne"
maxOccurs="1" minOccurs="0"> <xsd:annotation> <xsd:documentation> Zwolnienie z
mocy uchwały Rady Miejskiej w Gliwicach (obligatoryjnie należy wpisać numer uchwały
oraz datę) </xsd:documentation> </xsd:annotation> <xsd:complexType>
<xsd:sequence> <xsd:element name="Tytul" type="str:Tekst200Typ">
<xsd:annotation> <xsd:documentation> Numer uchwały </xsd:documentation>
</xsd:annotation> </xsd:element> <xsd:element name="Zdnia" type="xsd:date">
<xsd:annotation> <xsd:documentation> Z dnia </xsd:documentation>
</xsd:annotation> </xsd:element> <xsd:element name="PowierzchniaGrunty"
type="xsd:decimal" minOccurs="0"> <xsd:annotation> <xsd:documentation> Grunty
powierzchnia w m&#178; </xsd:documentation> </xsd:annotation> </xsd:element>
<xsd:element name="PowierzchniaBudynkowLubIchCzesci" type="xsd:decimal"
minOccurs="0"> <xsd:annotation> <xsd:documentation> Budynki lub ich części
powierzchnia użytkowa w m&#178; </xsd:documentation> </xsd:annotation>
</xsd:element> <xsd:element name="PowierzchniaBudowle" type="xsd:decimal"
minOccurs="0"> <xsd:annotation> <xsd:documentation> Budowle wartość w zł
</xsd:documentation> </xsd:annotation> </xsd:element> </xsd:sequence>
</xsd:complexType> </xsd:element> </xsd:sequence> </xsd:complexType>
</xsd:element> <xsd:element name="ZwolnieniaInneUstawy"> <xsd:annotation>
<xsd:documentation> Zwolnienia wynikające z innych ustaw </xsd:documentation>
</xsd:annotation> <xsd:complexType> <xsd:sequence> <xsd:element
name="ZwolnieniaKosciolow" maxOccurs="1" minOccurs="0"> <xsd:annotation>
<xsd:documentation> Zwolnienia kościołów i związków wyznaniowych
</xsd:documentation> </xsd:annotation> <xsd:complexType> <xsd:sequence>
<xsd:element name="PowierzchniaGrunty" type="xsd:decimal" minOccurs="0">
<xsd:annotation> <xsd:documentation> Grunty powierzchnia w m&#178;
</xsd:documentation> </xsd:annotation> </xsd:element> <xsd:element
name="PowierzchniaBudynkowLubIchCzesci" type="xsd:decimal" minOccurs="0">
```


Ustawa

```
<xsd:annotation> <xsd:documentation> Budyunki lub ich części powierzchnia użytkowa
w m&#178; </xsd:documentation> </xsd:annotation> </xsd:element>
</xsd:sequence> </xsd:complexType> </xsd:element> <xsd:element
name="ZwolnieniaSpecjalnejStrefyEkonomicznej" maxOccurs="1" minOccurs="0">
<xsd:annotation> <xsd:documentation> Zwolnienia dotyczące Specjalnej Strefy
Ekonomicznej wynikające z art. 10 ust. 1 ustawy z dnia 2 października 2003 r. o zmianie
ustawy o specjalnych strefach ekonomicznych i niektórych ustaw (Dz. U. z 2003 r. Nr 188
poz. 1840 z późn. zm) </xsd:documentation> </xsd:annotation> <xsd:complexType>
<xsd:sequence> <xsd:element name="PowierzchniaGrunty" type="xsd:decimal"
minOccurs="0"> <xsd:annotation> <xsd:documentation> Grunty powierzchnia w
m&#178; </xsd:documentation> </xsd:annotation> </xsd:element> <xsd:element
name="PowierzchniaBudynkowLubIchCzesci" type="xsd:decimal" minOccurs="0">
<xsd:annotation> <xsd:documentation> Budyunki lub ich części powierzchnia użytkowa
w m&#178; </xsd:documentation> </xsd:annotation> </xsd:element> <xsd:element
name="PowierzchniaBudowle" type="xsd:decimal" minOccurs="0"> <xsd:annotation>
<xsd:documentation> Budowle wartość w zł </xsd:documentation> </xsd:annotation>
</xsd:element> </xsd:sequence> </xsd:complexType> </xsd:element> <xsd:element
name="ZwolnieniaDrogiPubliczne" maxOccurs="1" minOccurs="0"> <xsd:annotation>
<xsd:documentation> Zwolnienia z podatku od nieruchomości gruntów i budynków
wchodzących w skład nieruchomości przeznaczonych na budowę dróg publicznych,
nabytych odpowiednio na własność lub w trwałą zarząd: 1) Skarbu Państwa oraz
przekazanych Generalnej Dyrekcji Dróg Krajowych i Autostrad 2) właściwych jednostek
samorządu terytorialnego </xsd:documentation> </xsd:annotation>
<xsd:complexType> <xsd:sequence> <xsd:element name="PowierzchniaGrunty"
type="xsd:decimal" minOccurs="0"> <xsd:annotation> <xsd:documentation> Grunty
powierzchnia w m&#178; </xsd:documentation> </xsd:annotation> </xsd:element>
<xsd:element name="PowierzchniaBudynkowLubIchCzesci" type="xsd:decimal"
minOccurs="0"> <xsd:annotation> <xsd:documentation> Budyunki lub ich części
powierzchnia użytkowa w m&#178; </xsd:documentation> </xsd:annotation>
</xsd:element> </xsd:sequence> </xsd:complexType> </xsd:element> <xsd:element
name="ZwolnieniaPozostale" maxOccurs="1" minOccurs="0"> <xsd:annotation>
<xsd:documentation> Pozostałe zwolnienia </xsd:documentation> </xsd:annotation>
<xsd:complexType> <xsd:sequence> <xsd:element name="PowierzchniaGrunty"
type="xsd:decimal" minOccurs="0"> <xsd:annotation> <xsd:documentation> Grunty
powierzchnia w m&#178; </xsd:documentation> </xsd:annotation> </xsd:element>
<xsd:element name="PowierzchniaBudynkowLubIchCzesci" type="xsd:decimal"
minOccurs="0"> <xsd:annotation> <xsd:documentation> Budyunki lub ich części
powierzchnia użytkowa w m&#178; </xsd:documentation> </xsd:annotation>
</xsd:element> <xsd:element name="PowierzchniaBudowle" type="xsd:decimal"
minOccurs="0"> <xsd:annotation> <xsd:documentation> Budowle wartość w zł
</xsd:documentation> </xsd:annotation> </xsd:element> </xsd:sequence>
</xsd:complexType> </xsd:element> </xsd:sequence> </xsd:complexType>
</xsd:element> </xsd:sequence> </xsd:complexType> </xsd:element>
</xsd:sequence> </xsd:complexType> </xsd:element> <xsd:element
name="InformacjaZalacznikach" maxOccurs="1" minOccurs="0"> <xsd:annotation>
<xsd:documentation> Informacja o załącznikach (do niniejszej informacji dołączono)
</xsd:documentation> </xsd:annotation> <xsd:complexType> <xsd:sequence>
<xsd:element ref="str:Zalaczniki"/> </xsd:sequence> </xsd:complexType>
</xsd:element> <xsd:element name="Oswiadczenie"> <xsd:annotation>
<xsd:documentation> Oświadczenie podatnika / osoby reprezentującej podatnika
</xsd:documentation> </xsd:annotation> <xsd:complexType> <xsd:sequence>
<xsd:element name="OswiadczamZe" fixed="są mi znane przepisy Kodeksu karno-
skarbowego o odpowiedzialności za podanie danych niezgodnych z rzeczywistością"
type="xsd:string"> <xsd:annotation> <xsd:documentation> Oświadczam, że
</xsd:documentation> </xsd:annotation> </xsd:element> <xsd:element
name="ImieNazwisko" minOccurs="0" maxOccurs="1"> <xsd:annotation>
<xsd:documentation> Imię i nazwisko podatnika/osoby reprezentującej podatnika
```


Handwritten signature

```
</xsd:documentation> </xsd:annotation> <xsd:complexType> <xsd:sequence>
<xsd:element ref="os:Imie" maxOccurs="1" minOccurs="0"> </xsd:element>
<xsd:element ref="os:Nazwisko" minOccurs="0" maxOccurs="3"> </xsd:element>
</xsd:sequence> </xsd:complexType> </xsd:element> </xsd:sequence>
</xsd:complexType> </xsd:element> </xsd:sequence> </xsd:extension>
</xsd:complexContent> </xsd:complexType> <xsd:simpleType name="emptydate">
<xsd:union memberTypes="xsd:date empty-string" /> </xsd:simpleType>
<xsd:simpleType name="empty-string"> <xsd:restriction base="xsd:string">
<xsd:enumeration value="" /> </xsd:restriction> </xsd:simpleType> </xsd:schema>
```

Zastępca Przewodniczącego
Rady Miejskiej w Gliwicach

Krystyna Sowa




```
<?xml version="1.0" encoding="UTF-8"?> <xsd:schema
xmlns:xsd="http://www.w3.org/2001/XMLSchema"
xmlns:xsi="http://www.w3.org/2001/XMLSchema-instance"
xmlns:adr="http://crd.gov.pl/xml/schematy/adres/2009/11/09/"
xmlns:typ="http://crd.gov.pl/xml/schematy/typy/2009/11/16/"
xmlns:meta="http://crd.gov.pl/xml/schematy/meta/2009/11/16/"
xmlns:str="http://crd.gov.pl/xml/schematy/struktura/2009/11/16/"
xmlns:ds="http://www.w3.org/2000/09/xmldsig#"
xmlns:ins="http://crd.gov.pl/xml/schematy/instytucja/2009/11/16/"
xmlns:os="http://crd.gov.pl/xml/schematy/osoba/2009/11/16/"
xmlns="http://rwd.sekap.pl/wzor/2014/03/03/1535/"
targetNamespace="http://rwd.sekap.pl/wzor/2014/03/03/1535/"
elementFormDefault="qualified" attributeFormDefault="unqualified"> <xsd:import
namespace="http://www.w3.org/2000/09/xmldsig#"
schemaLocation="http://www.w3.org/TR/xmldsig-core/xmldsig-core-schema.xsd"/>
<xsd:import namespace="http://crd.gov.pl/xml/schematy/adres/2009/11/09/"
schemaLocation="http://crd.gov.pl/xml/schematy/adres/2009/11/09/adres.xsd"/>
<xsd:import namespace="http://crd.gov.pl/xml/schematy/osoba/2009/11/16/"
schemaLocation="http://crd.gov.pl/xml/schematy/osoba/2009/11/16/osoba.xsd"/>
<xsd:import namespace="http://crd.gov.pl/xml/schematy/instytucja/2009/11/16/"
schemaLocation="http://crd.gov.pl/xml/schematy/instytucja/2009/11/16/instytucja.xsd"
/> <xsd:import namespace="http://crd.gov.pl/xml/schematy/meta/2009/11/16/"
schemaLocation="http://crd.gov.pl/xml/schematy/meta/2009/11/16/meta.xsd"/>
<xsd:import namespace="http://crd.gov.pl/xml/schematy/struktura/2009/11/16/"
schemaLocation="http://crd.gov.pl/xml/schematy/struktura/2009/11/16/struktura.xsd"/
> <xsd:import namespace="http://crd.gov.pl/xml/schematy/typy/2009/11/16/"
schemaLocation="http://crd.gov.pl/xml/schematy/typy/2009/11/16/typy.xsd"/>
<xsd:annotation> <xsd:documentation>Deklaracja na podatek od nieruchomości DN-
1</xsd:documentation> </xsd:annotation> <xsd:element name="Dokument"
type="DokumentTyp"/> <xsd:complexType name="DokumentTyp"> <xsd:sequence>
<xsd:element name="OpisDokumentu" type="str:OpisDokumentuTyp"/> <xsd:element
name="DaneDokumentu" type="str:DaneDokumentuTyp"/> <xsd:element
name="TrescDokumentu" type="TrescDokumentuTyp"/> <xsd:element
ref="ds:Signature" minOccurs="0" maxOccurs="unbounded"/> </xsd:sequence>
</xsd:complexType> <xsd:complexType name="TrescDokumentuTyp" mixed="false">
<xsd:complexContent mixed="false"> <xsd:extension base="str:TrescDokumentuTyp">
<xsd:sequence> <xsd:element fixed="Załącznik Nr ... do uchwały ... Rady Miejskiej w
Gliwicach z dnia ..." name="Zrodlo" type="xsd:string"> <xsd:annotation>
<xsd:documentation> Źródło </xsd:documentation> </xsd:annotation>
</xsd:element> <xsd:element name="DataWypelnienia" type="xsd:date" >
<xsd:annotation> <xsd:documentation> Data wypełnienia </xsd:documentation>
</xsd:annotation> </xsd:element> <xsd:element name="RokDeklaracji"
type="xsd:string" fixed="2014"> <xsd:annotation> <xsd:documentation> Rok, za który
składana jest deklaracja </xsd:documentation> </xsd:annotation> </xsd:element>
<xsd:element fixed="Ustawa z dnia 12 stycznia 1991 r. o podatkach i opłatach lokalnych
(tekst jednolity Dz.U. z 2010 r. Nr 95, poz. 613, z późn. zmianami)"
name="PodstawaPrawna" type="xsd:string"> <xsd:annotation> <xsd:documentation>
Podstawa prawna </xsd:documentation> </xsd:annotation> </xsd:element>
<xsd:element fixed="Formularz przeznaczony dla osób prawnych, jednostek
organizacyjnych oraz spółek niemających osobowości prawnej będących właścicielami
nieruchomości lub obiektów budowlanych, posiadaczami samodzielnymi nieruchomości lub
obiektów budowlanych, użytkownikami wieczystymi gruntów, posiadaczami
nieruchomości lub ich części albo obiektów budowlanych lub ich części, stanowiących
własność Skarbu Państwa lub jednostki samorządu terytorialnego oraz dla osób
fizycznych będących współwłaścicielami lub współposiadaczami z osobami prawnymi,
bądź z innymi jednostkami organizacyjnymi nieposiadającymi osobowości prawnej lub ze
spółkami nieposiadającymi osobowości prawnej, z wyjątkiem osób fizycznych tworzących
```




```
wspólnotę mieszkaniową." name="Składający" type="xsd:string"> <xsd:annotation>
<xsd:documentation> Składający </xsd:documentation> </xsd:annotation>
</xsd:element> <xsd:element fixed="Do 31 stycznia każdego roku podatkowego lub w
terminie 14 dni od zaistnienia okoliczności mających wpływ na powstanie (wygaśnięcie)
obowiązku podatkowego lub wysokość opodatkowania." name="Termin"
type="xsd:string"> <xsd:annotation> <xsd:documentation> Termin składania
</xsd:documentation> </xsd:annotation> </xsd:element> <xsd:element
name="MiejsceSkładaniaDeklaracji"> <xsd:annotation> <xsd:documentation> Miejsce
składania deklaracji </xsd:documentation> </xsd:annotation> <xsd:complexType>
<xsd:sequence> <xsd:element fixed="Prezydent Miasta Gliwice, 44-100 Gliwice, ul.
Zwycięstwa 21" name="Do" type="xsd:string"> <xsd:annotation>
<xsd:documentation> Nazwa i adres siedziby organu podatkowego
</xsd:documentation> </xsd:annotation> </xsd:element> </xsd:sequence>
</xsd:complexType> <!-- ${insert} --> <xsd:element
name="ObowiazekDeklaracji" minOccurs="0" maxOccurs="1"> <xsd:annotation>
<xsd:documentation>Obowiązek złożenia deklaracji </xsd:documentation>
</xsd:annotation> <xsd:complexType> <xsd:sequence> <xsd:element
name="OkolicznosciPowodujaceZlozenieDeklaracji" minOccurs="0" maxOccurs="1">
<xsd:annotation> <xsd:documentation> Okoliczności powodujące konieczność złożenia
deklaracji (zaznaczyć właściwe pole) </xsd:documentation> </xsd:annotation>
<xsd:complexType> <xsd:sequence> <xsd:choice> <xsd:element name="PierwszyRaz"
> <xsd:annotation> <xsd:documentation> złożenie deklaracji rocznej
</xsd:documentation> </xsd:annotation> <xsd:complexType> <xsd:sequence>
<xsd:element name="ObowiazaujeZaOkres"> <xsd:annotation>
<xsd:documentation>obowiązuje za okres od </xsd:documentation> </xsd:annotation>
<xsd:complexType> <xsd:sequence> <xsd:element name="Miesiac" minOccurs="0">
<xsd:annotation> <xsd:documentation> miesiąc od którego obowiązuje deklaracja
</xsd:documentation> </xsd:annotation> <xsd:simpleType> <xsd:restriction
base="xsd:string"> <xsd:enumeration value=""/> <xsd:enumeration value="styczeń"/>
<xsd:enumeration value="luty"/> <xsd:enumeration value="marzec"/>
<xsd:enumeration value="kwiecień"/> <xsd:enumeration value="maj"/>
<xsd:enumeration value="czerwiec"/> <xsd:enumeration value="lipiec"/>
<xsd:enumeration value="sierpień"/> <xsd:enumeration value="wrzesień"/>
<xsd:enumeration value="październik"/> <xsd:enumeration value="listopad"/>
<xsd:enumeration value="grudzień"/> </xsd:restriction> </xsd:simpleType>
</xsd:element> <xsd:element name="Rok" type="xsd:string" fixed="2014">
<xsd:annotation> <xsd:documentation> Rok</xsd:documentation> </xsd:annotation>
</xsd:element> </xsd:sequence> </xsd:complexType> </xsd:element>
</xsd:sequence> </xsd:complexType> </xsd:element> <xsd:element
name="KorektaDeklaracji"> <xsd:annotation> <xsd:documentation> korekta deklaracji
rocznej </xsd:documentation> </xsd:annotation> <xsd:complexType>
<xsd:sequence> <xsd:element name="ObowiazaujeZaOkres"> <xsd:annotation>
<xsd:documentation>obowiązuje za okres od </xsd:documentation> </xsd:annotation>
<xsd:complexType> <xsd:sequence> <xsd:element name="Miesiac" minOccurs="0">
<xsd:annotation> <xsd:documentation> miesiąc od którego obowiązuje korekta
deklaracji </xsd:documentation> </xsd:annotation> <xsd:simpleType> <xsd:restriction
base="xsd:string"> <xsd:enumeration value=""/> <xsd:enumeration value="styczeń"/>
<xsd:enumeration value="luty"/> <xsd:enumeration value="marzec"/>
<xsd:enumeration value="kwiecień"/> <xsd:enumeration value="maj"/>
<xsd:enumeration value="czerwiec"/> <xsd:enumeration value="lipiec"/>
<xsd:enumeration value="sierpień"/> <xsd:enumeration value="wrzesień"/>
<xsd:enumeration value="październik"/> <xsd:enumeration value="listopad"/>
<xsd:enumeration value="grudzień"/> </xsd:restriction> </xsd:simpleType>
</xsd:element> <xsd:element name="Rok" type="xsd:string" fixed="2014">
<xsd:annotation> <xsd:documentation> Rok</xsd:documentation> </xsd:annotation>
</xsd:element> </xsd:sequence> </xsd:complexType> </xsd:element> <xsd:element
name="Uzasadnienie" type="str:Tekst2000Typ"> <xsd:annotation>
```



```
<xsd:documentation>Uzasadnienie korekty</xsd:documentation> </xsd:annotation>
</xsd:element> </xsd:sequence> </xsd:complexType> </xsd:element>
</xsd:choice> </xsd:sequence> </xsd:complexType> </xsd:element>
</xsd:sequence> </xsd:complexType> </xsd:element> <xsd:element
name="PodmiotZobowiazany" minOccurs="0" maxOccurs="1"> <xsd:annotation>
<xsd:documentation> Podmiot zobowiązany do złożenia deklaracji
</xsd:documentation> </xsd:annotation> <xsd:complexType> <xsd:sequence>
<xsd:element name="DaneIdentyfikacyjne" minOccurs="0" maxOccurs="1">
<xsd:annotation> <xsd:documentation> Rodzaj podmiotu </xsd:documentation>
</xsd:annotation> <xsd:complexType> <xsd:sequence> <xsd:choice> <xsd:element
name="Wlasciciel"> <xsd:annotation> <xsd:documentation> właściciel, użytkownik lub
posiadacz </xsd:documentation> </xsd:annotation> <xsd:complexType>
<xsd:sequence> <xsd:element name="DanePodatnika" minOccurs="0"
maxOccurs="1"> <xsd:annotation> <xsd:documentation> Dane podatnika
</xsd:documentation> </xsd:annotation> <xsd:complexType> <xsd:sequence>
<xsd:choice> <xsd:element name="OsobaPrawna"> <xsd:annotation>
<xsd:documentation> Osoba prawna </xsd:documentation> </xsd:annotation>
<xsd:complexType> <xsd:sequence> <xsd:element name="OsobaPrawnaDane"
type="OsobaPrawnaType"> <xsd:annotation> <xsd:documentation> - dane
Identyfikacyjne </xsd:documentation> </xsd:annotation> </xsd:element>
</xsd:sequence> </xsd:complexType> </xsd:element> <xsd:element
name="SpolkaNieposiadajacaOsobowosci"> <xsd:annotation> <xsd:documentation>
Spółka nieposiadająca osobowości prawnej </xsd:documentation> </xsd:annotation>
<xsd:complexType> <xsd:sequence> <xsd:element name="OsobaPrawnaDane"
type="OsobaPrawnaType"> <xsd:annotation> <xsd:documentation> - dane
identyfikacyjne </xsd:documentation> </xsd:annotation> </xsd:element>
</xsd:sequence> </xsd:complexType> </xsd:element> <xsd:element
name="JednostkaOrganizacyjna"> <xsd:annotation> <xsd:documentation> Jednostka
organizacyjna nieposiadająca osobowości prawnej </xsd:documentation>
</xsd:annotation> <xsd:complexType> <xsd:sequence> <xsd:element
name="OsobaPrawnaDane" type="OsobaPrawnaType"> <xsd:annotation>
<xsd:documentation> - dane identyfikacyjne </xsd:documentation> </xsd:annotation>
</xsd:element> </xsd:sequence> </xsd:complexType> </xsd:element>
</xsd:choice> </xsd:sequence> </xsd:complexType> </xsd:element>
</xsd:sequence> </xsd:complexType> </xsd:element> <xsd:element
name="Wspolwlasiciel"> <xsd:annotation> <xsd:documentation> współwłaściciel,
współużytkownik lub współposiadacz </xsd:documentation> </xsd:annotation>
<xsd:complexType> <xsd:sequence> <xsd:element name="DaneWspolwlasiciela"
minOccurs="0" maxOccurs="1"> <xsd:annotation> <xsd:documentation> Dane
podatnika </xsd:documentation> </xsd:annotation> <xsd:complexType>
<xsd:sequence> <xsd:choice> <xsd:element name="OsobaPrawna">
<xsd:annotation> <xsd:documentation> Osoba prawna </xsd:documentation>
</xsd:annotation> <xsd:complexType> <xsd:sequence> <xsd:element
name="OsobaPrawnaDane" type="OsobaPrawnaType"> <xsd:annotation>
<xsd:documentation> - dane Identyfikacyjne </xsd:documentation> </xsd:annotation>
</xsd:element> </xsd:sequence> </xsd:complexType> </xsd:element> <xsd:element
name="SpolkaNieposiadajacaOsobowosci"> <xsd:annotation> <xsd:documentation>
Spółka nieposiadająca osobowości prawnej </xsd:documentation> </xsd:annotation>
<xsd:complexType> <xsd:sequence> <xsd:element name="OsobaPrawnaDane"
type="OsobaPrawnaType"> <xsd:annotation> <xsd:documentation> - dane
identyfikacyjne </xsd:documentation> </xsd:annotation> </xsd:element>
</xsd:sequence> </xsd:complexType> </xsd:element> <xsd:element
name="JednostkaOrganizacyjna"> <xsd:annotation> <xsd:documentation> Jednostka
organizacyjna nieposiadająca osobowości prawnej </xsd:documentation>
</xsd:annotation> <xsd:complexType> <xsd:sequence> <xsd:element
name="OsobaPrawnaDane" type="OsobaPrawnaType"> <xsd:annotation>
<xsd:documentation> - dane identyfikacyjne </xsd:documentation> </xsd:annotation>
```



```
</xsd:element> </xsd:sequence> </xsd:complexType> </xsd:element> <xsd:element
name="OsobaFiz"> <xsd:annotation> <xsd:documentation> Osoba fizyczna
</xsd:documentation> </xsd:annotation> <xsd:complexType> <xsd:sequence>
<xsd:element name="DaneWlasciciela"> <xsd:annotation> <xsd:documentation> Dane
właściciela </xsd:documentation> </xsd:annotation> <xsd:complexType>
<xsd:sequence> <xsd:element name="Nazwisko" type="os:NazwiskoTyp"
maxOccurs="3" minOccurs="0"> <xsd:annotation> <xsd:documentation> Nazwisko
</xsd:documentation> </xsd:annotation> </xsd:element> <xsd:element name="Imie"
type="os:ImieTyp" maxOccurs="1" minOccurs="0"> <xsd:annotation>
<xsd:documentation> Imię pierwsze </xsd:documentation> </xsd:annotation>
</xsd:element> <xsd:element name="Pesel" type="os:PESELTyp" maxOccurs="1"
minOccurs="0"> <xsd:annotation> <xsd:documentation> PESEL </xsd:documentation>
</xsd:annotation> </xsd:element> <xsd:element name="DataUrodzenia"
type="emptydate" maxOccurs="1" minOccurs="0"> <xsd:annotation>
<xsd:documentation> Data urodzenia </xsd:documentation> </xsd:annotation>
</xsd:element> <xsd:element name="NumerTelefonu" type="adr:TelefonTyp"
minOccurs="0"> <xsd:annotation> <xsd:documentation> Numer telefonu
kontaktowego </xsd:documentation> </xsd:annotation> </xsd:element>
</xsd:sequence> </xsd:complexType> </xsd:element> <xsd:element
name="AdresSiedzibyZamieszkania" type="adr:AdresTyp" maxOccurs="1"
minOccurs="0"> <xsd:annotation> <xsd:documentation> Adres zamieszkania
</xsd:documentation> </xsd:annotation> </xsd:element> <xsd:element
name="AdresDoKorespondencji" minOccurs="0" type="adr:AdresTyp">
<xsd:annotation> <xsd:documentation> Adres do korespondencji (wpisać, jeżeli jest
inny niż adres zamieszkania) </xsd:documentation> </xsd:annotation>
</xsd:element> </xsd:sequence> </xsd:complexType> </xsd:element> <xsd:element
name="OsobaFizDzial"> <xsd:annotation> <xsd:documentation> Osoba fizyczna
prowadząca działalność gospodarczą </xsd:documentation> </xsd:annotation>
<xsd:complexType> <xsd:sequence> <xsd:element name="DaneWlasciciela">
<xsd:annotation> <xsd:documentation> Dane właściciela </xsd:documentation>
</xsd:annotation> <xsd:complexType> <xsd:sequence> <xsd:element
name="Nazwisko" type="os:NazwiskoTyp" maxOccurs="3" minOccurs="0">
<xsd:annotation> <xsd:documentation> Nazwisko </xsd:documentation>
</xsd:annotation> </xsd:element> <xsd:element name="Imie" type="os:ImieTyp"
maxOccurs="1" minOccurs="0"> <xsd:annotation> <xsd:documentation> Imię pierwsze
</xsd:documentation> </xsd:annotation> </xsd:element> <xsd:element ref="os:NIP"
minOccurs="0"> </xsd:element> <xsd:element name="Pesel" type="os:PESELTyp"
maxOccurs="1" minOccurs="0"> <xsd:annotation> <xsd:documentation> PESEL
</xsd:documentation> </xsd:annotation> </xsd:element> <xsd:element
ref="ins:REGON" maxOccurs="1" minOccurs="0"> </xsd:element> <xsd:element
name="KlasaPkd" type="str:Tekst200Typ" maxOccurs="1" minOccurs="0">
<xsd:annotation> <xsd:documentation> Klasa PKD </xsd:documentation>
</xsd:annotation> </xsd:element> <xsd:element name="DataUrodzenia"
type="emptydate" maxOccurs="1" minOccurs="0"> <xsd:annotation>
<xsd:documentation> Data urodzenia </xsd:documentation> </xsd:annotation>
</xsd:element> <xsd:element name="NumerTelefonu" type="adr:TelefonTyp"
minOccurs="0"> <xsd:annotation> <xsd:documentation> Numer telefonu
kontaktowego </xsd:documentation> </xsd:annotation> </xsd:element>
</xsd:sequence> </xsd:complexType> </xsd:element> <xsd:element
name="AdresSiedzibyZamieszkania" type="adr:AdresTyp" maxOccurs="1"
minOccurs="0"> <xsd:annotation> <xsd:documentation> Adres zamieszkania
</xsd:documentation> </xsd:annotation> </xsd:element> <xsd:element
name="AdresDoKorespondencji" minOccurs="0" type="adr:AdresTyp">
<xsd:annotation> <xsd:documentation> Adres do korespondencji (wpisać, jeżeli jest
inny niż adres zamieszkania) </xsd:documentation> </xsd:annotation>
</xsd:element> </xsd:sequence> </xsd:complexType> </xsd:element>
</xsd:choice> </xsd:sequence> </xsd:complexType> </xsd:element>
```



```

</xsd:sequence> </xsd:complexType> </xsd:element> </xsd:choice>
</xsd:sequence> </xsd:complexType> </xsd:element> </xsd:sequence>
</xsd:complexType> </xsd:element> <xsd:element
name="DanePrzedmiotowOpodatkowania" type="DanePrzedmiotowOpodatkowaniaType">
<xsd:annotation> <xsd:documentation> Dane dotyczące przedmiotów opodatkowania
</xsd:documentation> </xsd:annotation> </xsd:element> <xsd:element
name="LacznaKwotaPodatku" > <xsd:annotation> <xsd:documentation> łączna kwota
podatku </xsd:documentation> </xsd:annotation> <xsd:complexType>
<xsd:sequence> <xsd:element name="Kwota" type="xsd:decimal" maxOccurs="1"
minOccurs="0"> <xsd:annotation> <xsd:documentation> Kwota podatku (w zł z
dokładnością do 1 zł) </xsd:documentation> </xsd:annotation> </xsd:element>
</xsd:sequence> </xsd:complexType> </xsd:element> <xsd:element
name="DaneNieruchomosci" minOccurs="0" maxOccurs="20"> <xsd:annotation>
<xsd:documentation> Dane o nieruchomościach </xsd:documentation>
</xsd:annotation> <xsd:complexType> <xsd:sequence> <xsd:element
name="NumerKsiegi" type="str:Tekst200Typ" maxOccurs="1" minOccurs="0">
<xsd:annotation> <xsd:documentation> Numer księgi wieczystej gruntu / lokalu
</xsd:documentation> </xsd:annotation> </xsd:element> <xsd:element
name="PolozenieNieruchomosci" type="str:Tekst2000Typ" maxOccurs="1"
minOccurs="0"> <xsd:annotation> <xsd:documentation> Adres / położenie
nieruchomości </xsd:documentation> </xsd:annotation> </xsd:element>
<xsd:element name="NumerObrebu" type="str:Tekst200Typ" maxOccurs="1"
minOccurs="0"> <xsd:annotation> <xsd:documentation> Numer obrębu
</xsd:documentation> </xsd:annotation> </xsd:element> <xsd:element
name="NumerDzialki" type="str:Tekst200Typ" maxOccurs="1" minOccurs="0">
<xsd:annotation> <xsd:documentation> Geodezyjny numer działki
</xsd:documentation> </xsd:annotation> </xsd:element> <xsd:element
name="NumerBudynku" type="str:Tekst200Typ" maxOccurs="1" minOccurs="0">
<xsd:annotation> <xsd:documentation> Geodezyjny numer ewidencyjny budynku
</xsd:documentation> </xsd:annotation> </xsd:element> <xsd:element
name="NumerLokalu" type="str:Tekst200Typ" maxOccurs="1" minOccurs="0">
<xsd:annotation> <xsd:documentation> Identyfikator geodezyjny lokalu
</xsd:documentation> </xsd:annotation> </xsd:element> <xsd:element
name="Udzial" type="str:Tekst200Typ" maxOccurs="1" minOccurs="0">
<xsd:annotation> <xsd:documentation> Udział </xsd:documentation>
</xsd:annotation> </xsd:element> <xsd:element name="PowierzchniaDzialki"
type="str:Tekst200Typ" maxOccurs="1" minOccurs="0"> <xsd:annotation>
<xsd:documentation> Powierzchnia działki / w przypadku udziału jego część
</xsd:documentation> </xsd:annotation> </xsd:element> <xsd:element
name="PowierzchniaBudynkuLokalu" type="str:Tekst200Typ" maxOccurs="1"
minOccurs="0"> <xsd:annotation> <xsd:documentation> Powierzchnia użytkowa
budynku / lokalu </xsd:documentation> </xsd:annotation> </xsd:element>
<xsd:element name="FormaWladania" maxOccurs="1" minOccurs="0">
<xsd:annotation> <xsd:documentation> Forma władania </xsd:documentation>
</xsd:annotation> <xsd:simpleType> <xsd:restriction base="xsd:string">
<xsd:enumeration value=""> </xsd:enumeration> <xsd:enumeration
value="własność"> </xsd:enumeration> <xsd:enumeration value="współwłasność,">
</xsd:enumeration> <xsd:enumeration value="wieczyste użytkowanie">
</xsd:enumeration> <xsd:enumeration value="współużytkowanie">
</xsd:enumeration> <xsd:enumeration value="posiadanie samoistne">
</xsd:enumeration> <xsd:enumeration value="współposiadanie samoistne">
</xsd:enumeration> <xsd:enumeration value="posiadanie zależne">
</xsd:enumeration> <xsd:enumeration value="współposiadanie zależne">
</xsd:enumeration> </xsd:restriction> </xsd:simpleType> </xsd:element>
<xsd:element name="TytulZwolnienia" type="str:Tekst200Typ" maxOccurs="1"
minOccurs="0"> <xsd:annotation> <xsd:documentation> Tytuł zwolnienia
</xsd:documentation> </xsd:annotation> </xsd:element> </xsd:sequence>

```





```

</xsd:complexType> </xsd:element> <xsd:element name="PowierzchniaOgolem">
<xsd:annotation> <xsd:documentation> Powierzchnia ogółem </xsd:documentation>
</xsd:annotation> <xsd:complexType> <xsd:sequence> <xsd:element
name="PowierzchniaDzialekOgolem" type="str:Tekst200Typ" maxOccurs="1"
minOccurs="0"> <xsd:annotation> <xsd:documentation> Powierzchnia działek
</xsd:documentation> </xsd:annotation> </xsd:element> <xsd:element
name="PowierzchniaBudynkowOgolem" type="str:Tekst200Typ" maxOccurs="1"
minOccurs="0"> <xsd:annotation> <xsd:documentation> Powierzchnia użytkowa
budynków / lokali </xsd:documentation> </xsd:annotation> </xsd:element>
</xsd:sequence> </xsd:complexType> </xsd:element> <xsd:element
name="DaneObiektow" minOccurs="0" maxOccurs="20"> <xsd:annotation>
<xsd:documentation> Dane o budowlach </xsd:documentation> </xsd:annotation>
<xsd:complexType> <xsd:sequence> <xsd:element name="NumerKsiegi"
type="str:Tekst200Typ" maxOccurs="1" minOccurs="0"> <xsd:annotation>
<xsd:documentation> Położenie budowli stanowiących przedmiot opodatkowania
</xsd:documentation> </xsd:annotation> </xsd:element> <xsd:element
name="NumerInwentarzowy" type="str:Tekst200Typ" maxOccurs="1" minOccurs="0">
<xsd:annotation> <xsd:documentation> Numer inwentarzowy </xsd:documentation>
</xsd:annotation> </xsd:element> <xsd:element name="NazwaBudowli"
type="str:Tekst200Typ" maxOccurs="1" minOccurs="0"> <xsd:annotation>
<xsd:documentation> Nazwa budowli </xsd:documentation> </xsd:annotation>
</xsd:element> <xsd:element name="WartoscPoczątkowa" type="str:Tekst200Typ"
maxOccurs="1" minOccurs="0"> <xsd:annotation> <xsd:documentation> Wartość
początkowa budowli do celów amortyzacji </xsd:documentation> </xsd:annotation>
</xsd:element> <xsd:element name="WartoscRynkowa" type="str:Tekst200Typ"
maxOccurs="1" minOccurs="0"> <xsd:annotation> <xsd:documentation> Wartość
rynkowa budowli w przypadku gdy nie podlega amortyzacji </xsd:documentation>
</xsd:annotation> </xsd:element> </xsd:sequence> </xsd:complexType>
</xsd:element> <xsd:element name="WartoscOgolem"> <xsd:annotation>
<xsd:documentation> Wartość budowli stanowiących przedmiot opodatkowania - ogółem
</xsd:documentation> </xsd:annotation> <xsd:complexType> <xsd:sequence>
<xsd:element name="WartoscPoczątkowa" type="str:Tekst200Typ" maxOccurs="1"
minOccurs="0"> <xsd:annotation> <xsd:documentation> Wartość początkowa budowli
do celów amortyzacji </xsd:documentation> </xsd:annotation> </xsd:element>
<xsd:element name="WartoscRynkowa" type="str:Tekst200Typ" maxOccurs="1"
minOccurs="0"> <xsd:annotation> <xsd:documentation> Wartość rynkowa budowli w
przypadku gdy nie podlega amortyzacji </xsd:documentation> </xsd:annotation>
</xsd:element> </xsd:sequence> </xsd:complexType> </xsd:element> <xsd:element
name="DaneDotycząceZwolnien"> <xsd:annotation> <xsd:documentation> Dane o
zwolnieniach w podatku od nieruchomości </xsd:documentation> </xsd:annotation>
<xsd:complexType> <xsd:sequence> <xsd:element name="Zwolnienie" maxOccurs="1"
minOccurs="0"> <xsd:annotation>
<xsd:documentation>zwolnienie</xsd:documentation> </xsd:annotation>
<xsd:complexType> <xsd:sequence> <xsd:element name="DaneDotycząceZwolnien">
<xsd:annotation> <xsd:documentation> Dane dotyczące zwolnień wynikających z
ustawy o podatkach i opłatach lokalnych z dnia 12.01.1991 r. lub uchwały Rady Miejskiej
w Gliwicach </xsd:documentation> </xsd:annotation> <xsd:complexType>
<xsd:sequence> <xsd:element name="TytułPrawny"> <xsd:annotation>
<xsd:documentation> Tytuł prawny zwolnienia </xsd:documentation>
</xsd:annotation> <xsd:complexType> <xsd:sequence> <xsd:element
name="PunktPierwszy" maxOccurs="1" minOccurs="0"> <xsd:annotation>
<xsd:documentation> Art. 7 ust. 1 pkt 1 – budowle wchodzące w skład infrastruktury
kolejowej w rozumieniu przepisów o transporcie kolejowym oraz zajęte pod nie grunty,
jeżeli: a) zarządca infrastruktury jest obowiązany do jej udostępnienia licencjonowanym
przewoźnikom kolejowym lub b) są przeznaczone wyłącznie do przewozu osób,
wykonywanego przez przewoźnika kolejowego, który równocześnie zarządza tą
infrastrukturą bez udostępniania jej innym przewoźnikom, lub c) tworzą linie kolejowe o


```

Wojciech

szerokości torów większej niż 1435 mm </xsd:documentation> </xsd:annotation>
<xsd:complexType> <xsd:sequence> <xsd:element name="PowierzchniaGrunty"
type="xsd:decimal" maxOccurs="1" minOccurs="0"> <xsd:annotation>
<xsd:documentation> Grunty powierzchnia w m² </xsd:documentation>
</xsd:annotation> </xsd:element> <xsd:element name="PowierzchniaBudowli"
type="xsd:decimal" maxOccurs="1" minOccurs="0"> <xsd:annotation>
<xsd:documentation> Budowle wartość w zł </xsd:documentation> </xsd:annotation>
</xsd:element> </xsd:sequence> </xsd:complexType> </xsd:element> <xsd:element
name="PunktJedenA" maxOccurs="1" minOccurs="0"> <xsd:annotation>
<xsd:documentation> Art. 7 ust. 1 pkt 1a - grunty, budynki i budowle pozostałe po
likwidacji linii kolejowych lub ich odcinków – do czasu przeniesienia ich własności lub
prawa użytkowania wieczystego – nie dłużej jednak niż przez 3 lata od pierwszego dnia
miesiąca następującego po miesiącu, w którym stała się ostateczna decyzja lub weszło w
życie rozporządzenie, wyrażające zgodę na likwidację linii lub ich odcinków, wydane w
dramie przewidzianym w przepisach o transporcie kolejowym – z wyjątkiem zajętych na
działalność inną niż działalność, o której mowa w przepisach o transporcie kolejowym
</xsd:documentation> </xsd:annotation> <xsd:complexType> <xsd:sequence>
<xsd:element name="PowierzchniaGrunty" type="xsd:decimal" maxOccurs="1"
minOccurs="0"> <xsd:annotation> <xsd:documentation> Grunty powierzchnia w m²
</xsd:documentation> </xsd:annotation> </xsd:element> <xsd:element
name="PowierzchniaBudynkowLubIchCzesci" type="xsd:decimal" maxOccurs="1"
minOccurs="0"> <xsd:annotation> <xsd:documentation> Budynki lub ich części
powierzchnia użytkowa w m² </xsd:documentation> </xsd:annotation>
</xsd:element> <xsd:element name="PowierzchniaBudowli" type="xsd:decimal"
maxOccurs="1" minOccurs="0"> <xsd:annotation> <xsd:documentation> Budowle
wartość w zł </xsd:documentation> </xsd:annotation> </xsd:element>
</xsd:sequence> </xsd:complexType> </xsd:element> <xsd:element
name="PunktDrugi" maxOccurs="1" minOccurs="0"> <xsd:annotation>
<xsd:documentation> Art. 7 ust. 1 pkt 2 – budowle infrastruktury portowej, budowle
infrastruktury zapewniającej dostęp do portów i przystani morskich oraz zajęte pod nie
grunty </xsd:documentation> </xsd:annotation> <xsd:complexType> <xsd:sequence>
<xsd:element name="PowierzchniaGrunty" type="xsd:decimal" maxOccurs="1"
minOccurs="0"> <xsd:annotation> <xsd:documentation> Grunty powierzchnia w m²
</xsd:documentation> </xsd:annotation> </xsd:element> <xsd:element
name="PowierzchniaBudowli" type="xsd:decimal" maxOccurs="1" minOccurs="0">
<xsd:annotation> <xsd:documentation> Budowle wartość w zł </xsd:documentation>
</xsd:annotation> </xsd:element> </xsd:sequence> </xsd:complexType>
</xsd:element> <xsd:element name="PunktDwaA" maxOccurs="1" minOccurs="0" >
<xsd:annotation> <xsd:documentation> Art. 7 ust. 1 pkt 2a – grunty, które znajdują się
w posiadaniu podmiotu zarządzającego portem lub przystanią morską, pozyskane na
potrzeby rozwoju portu lub przystani morskiej, zajęte na działalność określoną w statucie
tego podmiotu, położone w granicach portów i przystani morskich - od pierwszego dnia
miesiąca następującego po miesiącu, w którym podmiot ten wszedł w ich posiadanie –
nie dłużej niż przez okres 5 lat, z wyjątkiem gruntów zajętych przez podmiot inny niż
podmiot zarządzający portem lub przystanią morską </xsd:documentation>
</xsd:annotation> <xsd:complexType> <xsd:sequence> <xsd:element
name="PowierzchniaGrunty" type="xsd:decimal" maxOccurs="1" minOccurs="0">
<xsd:annotation> <xsd:documentation> Grunty powierzchnia w m²
</xsd:documentation> </xsd:annotation> </xsd:element> </xsd:sequence>
</xsd:complexType> </xsd:element> <xsd:element name="PunktTrzeci"
maxOccurs="1" minOccurs="0"> <xsd:annotation> <xsd:documentation> Art. 7 ust. 1
pkt 3 – budynki, budowle i zajęte pod nie grunty na obszarze części lotniczych lotnisk
użytku publicznego </xsd:documentation> </xsd:annotation> <xsd:complexType>
<xsd:sequence> <xsd:element name="PowierzchniaGrunty" type="xsd:decimal"
maxOccurs="1" minOccurs="0"> <xsd:annotation> <xsd:documentation> Grunty
powierzchnia w m² </xsd:documentation> </xsd:annotation> </xsd:element>
<xsd:element name="PowierzchniaBudynkowLubIchCzesci" type="xsd:decimal"



maxOccurs="1" minOccurs="0"> <xsd:annotation> <xsd:documentation> Budynek lub ich części powierzchnia użytkowa w m² </xsd:documentation> </xsd:annotation> </xsd:element> <xsd:element name="PowierzchniaBudowli" type="xsd:decimal" maxOccurs="1" minOccurs="0"> <xsd:annotation> <xsd:documentation> Budowle wartość w zł </xsd:documentation> </xsd:annotation> </xsd:element> </xsd:sequence> </xsd:complexType> </xsd:element> <xsd:element name="PunktCzwarty" maxOccurs="1" minOccurs="0"> <xsd:annotation> <xsd:documentation> Art. 7 ust. 1 pkt 4 – budynki gospodarcze lub ich części: a) służące działalności leśnej lub rybackiej, b) położone na gruntach gospodarstw rolnych, służące wyłącznie działalności rolniczej, c) zajęte na prowadzenie działów specjalnych produkcji rolnej </xsd:documentation> </xsd:annotation> <xsd:complexType> <xsd:sequence> <xsd:element name="PowierzchniaBudynkowLubIchCzesci" type="xsd:decimal" maxOccurs="1" minOccurs="0"> <xsd:annotation> <xsd:documentation> Budynek lub ich części powierzchnia użytkowa w m² </xsd:documentation> </xsd:annotation> </xsd:element> </xsd:sequence> </xsd:complexType> </xsd:element> <xsd:element name="PunktPiaty" maxOccurs="1" minOccurs="0"> <xsd:annotation> <xsd:documentation> Art. 7 ust. 1 pkt 5 – nieruchomości lub ich części zajęte na potrzeby prowadzenia przez stowarzyszenia statutowej działalności wśród dzieci i młodzieży w zakresie oświaty, wychowania, nauki i techniki, kultury fizycznej i sportu, z wyjątkiem wykorzystywanych do prowadzenia działalności gospodarczej, oraz grunty zajęte trwale na obozowiska i bazy wypoczynkowe dzieci i młodzieży </xsd:documentation> </xsd:annotation> <xsd:complexType> <xsd:sequence> <xsd:element name="PowierzchniaGrunty" type="xsd:decimal" maxOccurs="1" minOccurs="0"> <xsd:annotation> <xsd:documentation> Grunty powierzchnia w m² </xsd:documentation> </xsd:annotation> </xsd:element> <xsd:element name="PowierzchniaBudynkowLubIchCzesci" type="xsd:decimal" maxOccurs="1" minOccurs="0"> <xsd:annotation> <xsd:documentation> Budynek lub ich części powierzchnia użytkowa w m² </xsd:documentation> </xsd:annotation> </xsd:element> </xsd:sequence> </xsd:complexType> </xsd:element> <xsd:element name="PunktSzesty" maxOccurs="1" minOccurs="0"> <xsd:annotation> <xsd:documentation> Art. 7 ust. 1 pkt 6 – grunty i budynki wpisane indywidualnie do rejestru zabytków, pod warunkiem ich utrzymania i konserwacji zgodnie z przepisami o ochronie zabytków, z wyjątkiem części zajętych na prowadzenie działalności gospodarczej </xsd:documentation> </xsd:annotation> <xsd:complexType> <xsd:sequence> <xsd:element name="PowierzchniaGrunty" type="xsd:decimal" maxOccurs="1" minOccurs="0"> <xsd:annotation> <xsd:documentation> Grunty powierzchnia w m² </xsd:documentation> </xsd:annotation> </xsd:element> <xsd:element name="PowierzchniaBudynkowLubIchCzesci" type="xsd:decimal" maxOccurs="1" minOccurs="0"> <xsd:annotation> <xsd:documentation> Budynek lub ich części powierzchnia użytkowa w m² </xsd:documentation> </xsd:annotation> </xsd:element> </xsd:sequence> </xsd:complexType> </xsd:element> <xsd:element name="PunktSiudmy" maxOccurs="1" minOccurs="0"> <xsd:annotation> <xsd:documentation> Art. 7 ust. 1 pkt 7 – grunty i budynki we władaniu muzeów rejestrowanych </xsd:documentation> </xsd:annotation> <xsd:complexType> <xsd:sequence> <xsd:element name="PowierzchniaGrunty" type="xsd:decimal" maxOccurs="1" minOccurs="0"> <xsd:annotation> <xsd:documentation> Grunty powierzchnia w m² </xsd:documentation> </xsd:annotation> </xsd:element> <xsd:element name="PowierzchniaBudynkowLubIchCzesci" type="xsd:decimal" maxOccurs="1" minOccurs="0"> <xsd:annotation> <xsd:documentation> Budynek lub ich części powierzchnia użytkowa w m² </xsd:documentation> </xsd:annotation> </xsd:element> </xsd:sequence> </xsd:complexType> </xsd:element> <xsd:element name="PunktOsmiy" maxOccurs="1" minOccurs="0"> <xsd:annotation> <xsd:documentation> Art. 7 ust. 1 pkt 8 – grunty położone na obszarach objętych ochroną ścisłą, czynną lub krajobrazową, a także budynki i budowle trwale związane z gruntem, służące bezpośrednio osiągnięciu celów z zakresu ochrony przyrody- w parkach narodowych oraz w rezerwach przyrody </xsd:documentation> </xsd:annotation>



```

<xsd:complexType> <xsd:sequence> <xsd:element name="PowierzchniaGrunty"
type="xsd:decimal" maxOccurs="1" minOccurs="0"> <xsd:annotation>
<xsd:documentation> Grunty powierzchnia w m2 </xsd:documentation>
</xsd:annotation> </xsd:element> <xsd:element
name="PowierzchniaBudynkowLubIchCzesci" type="xsd:decimal" maxOccurs="1"
minOccurs="0"> <xsd:annotation> <xsd:documentation> Budynki lub ich części
powierzchnia użytkowa w m2 </xsd:documentation> </xsd:annotation>
</xsd:element> <xsd:element name="PowierzchniaBudowli" type="xsd:decimal">
<xsd:annotation> <xsd:documentation> Budowle wartość w zł </xsd:documentation>
</xsd:annotation> </xsd:element> </xsd:sequence> </xsd:complexType>
</xsd:element> <xsd:element name="PunktOsiemA" maxOccurs="1" minOccurs="0">
<xsd:annotation> <xsd:documentation> Art. 7 ust. 1 pkt 8a - będące własnością Skarbu
Państwa: grunty pokryte wodami jezior o ciągłym dopływie lub odpływie wód
powierzchniowych oraz grunty zajęte pod sztuczne zbiorniki wodne
</xsd:annotation> </xsd:element> <xsd:complexType> <xsd:sequence>
<xsd:element name="PowierzchniaGrunty" type="xsd:decimal" maxOccurs="1"
minOccurs="0"> <xsd:annotation> <xsd:documentation> Grunty powierzchnia w m2
</xsd:documentation> </xsd:annotation> </xsd:element> </xsd:sequence>
</xsd:complexType> </xsd:element> <xsd:element name="PunktDziewiaty"
maxOccurs="1" minOccurs="0"> <xsd:annotation> <xsd:documentation> Art. 7 ust. 1
pkt 9 - budowle wałów ochronnych, grunty pod wałami ochronnymi i położone w
międzywałach, z wyjątkiem zajętych na prowadzenie działalności gospodarczej przez inne
podmioty niż spółki wodne, ich związki oraz związki wałowe </xsd:documentation>
</xsd:annotation> <xsd:complexType> <xsd:sequence> <xsd:element
name="PowierzchniaGrunty" type="xsd:decimal" maxOccurs="1" minOccurs="0">
<xsd:annotation> <xsd:documentation> Grunty powierzchnia w m2
</xsd:documentation> </xsd:annotation> </xsd:element> <xsd:element
name="PowierzchniaBudowli" type="xsd:decimal" maxOccurs="1" minOccurs="0">
<xsd:annotation> <xsd:documentation> Budowle wartość w zł </xsd:documentation>
</xsd:annotation> </xsd:element> </xsd:sequence> </xsd:complexType>
</xsd:element> <xsd:element name="PunktDziesiaty" maxOccurs="1" minOccurs="0">
<xsd:annotation> <xsd:documentation> Art. 7 ust. 1 pkt 10 - grunty stanowiące
nieużytki, użytki ekologiczne, grunty zadrzewione i zakrzewione, z wyjątkiem zajętych na
prowadzenie działalności gospodarczej </xsd:documentation> </xsd:annotation>
<xsd:complexType> <xsd:sequence> <xsd:element name="PowierzchniaGrunty"
type="xsd:decimal" maxOccurs="1" minOccurs="0"> <xsd:annotation>
<xsd:documentation> Grunty powierzchnia w m2 </xsd:documentation>
</xsd:annotation> </xsd:element> </xsd:sequence> </xsd:complexType>
</xsd:element> <xsd:element name="PunktJedenasty" maxOccurs="1"
minOccurs="0"> <xsd:annotation> <xsd:documentation> Art. 7 ust. 1 pkt 11 - grunty
stanowiące działki przyzagrodowe członków rolniczych spółdzielni produkcyjnych, którzy
spełniają jeden z warunków: a) osiągnęli wiek emerytalny, b) są inwalidami zaliczonymi
do I albo II grupy, c) są niepełnosprawnymi o znacznym lub umiarkowanym stopniu
niepełnosprawności, d) są osobami całkowicie niezdolnymi do pracy w gospodarstwie
rolnym albo niezdolnymi do samodzielnej egzystencji </xsd:documentation>
</xsd:annotation> <xsd:complexType> <xsd:sequence> <xsd:element
name="PowierzchniaGrunty" type="xsd:decimal" maxOccurs="1" minOccurs="0">
<xsd:annotation> <xsd:documentation> Grunty powierzchnia w m2
</xsd:documentation> </xsd:annotation> </xsd:element> </xsd:sequence>
</xsd:complexType> </xsd:element> <xsd:element name="PunktDwunasty"
maxOccurs="1" minOccurs="0"> <xsd:annotation> <xsd:documentation> Art. 7 ust. 1
pkt 12 - budynki położone na terenie rodzinnych ogrodów działkowych,
nieprzekraczające norm powierzchni ustalonych w przepisach Prawa budowlanego dla
altan i obiektów gospodarczych, z wyjątkiem zajętych na działalność gospodarczą
</xsd:documentation> </xsd:annotation> <xsd:complexType> <xsd:sequence>
<xsd:element name="PowierzchniaBudynkowLubIchCzesci" type="xsd:decimal"
maxOccurs="1" minOccurs="0"> <xsd:annotation> <xsd:documentation> Budynki lub

```

ludowa

ich części powierzchnia użytkowa w m² </xsd:documentation> </xsd:annotation>
</xsd:element> </xsd:sequence> </xsd:complexType> </xsd:element> <xsd:element
name="PunktTrzynasty" maxOccurs="1" minOccurs="0"> <xsd:annotation>
<xsd:documentation> Art. 7 ust. 1 pkt 13 – budynki i budowle zajęte przez grupę
producentów rolnych wpisaną do rejestru tych grup </xsd:documentation>
</xsd:annotation> <xsd:complexType> <xsd:sequence> <xsd:element
name="PowierzchniaBudynkowLubIchCzesci" type="xsd:decimal" maxOccurs="1"
minOccurs="0"> <xsd:annotation> <xsd:documentation> Budynki lub ich części
powierzchnia użytkowa w m² </xsd:documentation> </xsd:annotation>
</xsd:element> <xsd:element name="PowierzchniaBudowli" type="xsd:decimal"
maxOccurs="1" minOccurs="0"> <xsd:annotation> <xsd:documentation> Budowle
wartość w zł </xsd:documentation> </xsd:annotation> </xsd:element>
</xsd:sequence> </xsd:complexType> </xsd:element> <xsd:element
name="PunktCzternasty" maxOccurs="1" minOccurs="0"> <xsd:annotation>
<xsd:documentation> Art. 7 ust.1 pkt 14 – nieruchomości lub ich części zajęte na
prowadzenie nieodpłatnej statutowej działalności pożytku publicznego przez organizacje
pożytku publicznego </xsd:documentation> </xsd:annotation> <xsd:complexType>
<xsd:sequence> <xsd:element name="PowierzchniaGrunty" type="xsd:decimal"
maxOccurs="1" minOccurs="0"> <xsd:annotation> <xsd:documentation> Grunty
powierzchnia w m² </xsd:documentation> </xsd:annotation> </xsd:element>
<xsd:element name="PowierzchniaBudynkowLubIchCzesci" type="xsd:decimal"
maxOccurs="1" minOccurs="0"> <xsd:annotation> <xsd:documentation> Budynki lub
ich części powierzchnia użytkowa w m² </xsd:documentation> </xsd:annotation>
</xsd:element> <xsd:element name="PowierzchniaBudowli" type="xsd:decimal"
maxOccurs="1" minOccurs="0"> <xsd:annotation> <xsd:documentation> Budowle
wartość w zł </xsd:documentation> </xsd:annotation> </xsd:element>
</xsd:sequence> </xsd:complexType> </xsd:element> <xsd:element
name="UstepDrugiPunktPierwszy" maxOccurs="1" minOccurs="0"> <xsd:annotation>
<xsd:documentation> Art. 7 ust. 2 pkt 1 uczelnie; zwolnienie nie dotyczy przedmiotów
opodatkowania zajętych na działalność gospodarczą </xsd:documentation>
</xsd:annotation> <xsd:complexType> <xsd:sequence> <xsd:element
name="PowierzchniaGrunty" type="xsd:decimal" maxOccurs="1" minOccurs="0">
<xsd:annotation> <xsd:documentation> Grunty powierzchnia w m²
</xsd:documentation> </xsd:annotation> </xsd:element> <xsd:element
name="PowierzchniaBudynkowLubIchCzesci" type="xsd:decimal" maxOccurs="1"
minOccurs="0"> <xsd:annotation> <xsd:documentation> Budynki lub ich części
powierzchnia użytkowa w m² </xsd:documentation> </xsd:annotation>
</xsd:element> </xsd:sequence> </xsd:complexType> </xsd:element> <xsd:element
name="UstepDrugiPunktDrugi" maxOccurs="1" minOccurs="0"> <xsd:annotation>
<xsd:documentation> Art. 7 ust. 2 pkt 2 – publiczne i niepubliczne jednostki
organizacyjne objęte systemem oświaty oraz prowadzące je organy, w zakresie
nieruchomości zajętych na działalność oświatową </xsd:documentation>
</xsd:annotation> <xsd:complexType> <xsd:sequence> <xsd:element
name="PowierzchniaGrunty" type="xsd:decimal" maxOccurs="1" minOccurs="0">
<xsd:annotation> <xsd:documentation> Grunty powierzchnia w m²
</xsd:documentation> </xsd:annotation> </xsd:element> <xsd:element
name="PowierzchniaBudynkowLubIchCzesci" type="xsd:decimal" maxOccurs="1"
minOccurs="0"> <xsd:annotation> <xsd:documentation> Budynki lub ich części
powierzchnia użytkowa w m² </xsd:documentation> </xsd:annotation>
</xsd:element> </xsd:sequence> </xsd:complexType> </xsd:element> <xsd:element
name="UstepDrugiPunktTrzeci" maxOccurs="1" minOccurs="0"> <xsd:annotation>
<xsd:documentation> Art. 7 ust. 2 pkt 3 – instytuty naukowe i pomocnicze jednostki
naukowe Polskiej Akademii Nauk </xsd:documentation> </xsd:annotation>
<xsd:complexType> <xsd:sequence> <xsd:element name="PowierzchniaGrunty"
type="xsd:decimal" maxOccurs="1" minOccurs="0"> <xsd:annotation>
<xsd:documentation> Grunty powierzchnia w m² </xsd:documentation>
</xsd:annotation> </xsd:element> <xsd:element

W. S. W.

name="PowierzchniaBudynekowLubIchCzesci" type="xsd:decimal" maxOccurs="1" minOccurs="0"> <xsd:annotation> <xsd:documentation> Budynek lub ich części powierzchnia użytkowa w m² </xsd:documentation> </xsd:annotation> </xsd:element> </xsd:sequence> </xsd:complexType> </xsd:element> <xsd:element name="UstepDrugiPunktCzwarty" maxOccurs="1" minOccurs="0"> <xsd:annotation> <xsd:documentation> Art. 7 ust. 2 pkt 4 – prowadzący zakłady pracy chronionej spełniające warunek, o którym mowa w art. 28 ust 1 pkt 1 lit. b ustawy z dnia 27 sierpnia 1997 r. o rehabilitacji zawodowej i społecznej oraz zatrudnieniu osób niepełnosprawnych, lub zakłady aktywności zawodowej w zakresie przedmiotów opodatkowania zgłoszonych wojewodzie, jeżeli zgłoszenie zostało potwierdzone decyzją w sprawie przyznania statusu zakładu pracy chronionej lub zakładu aktywności zawodowej albo zaświadczeniem – zajętych na prowadzenie tego zakładu z wyjątkiem przedmiotów opodatkowania znajdujących się w posiadaniu zależnym podmiotów niebędących prowadzącymi zakłady pracy chronionej o którym mowa w art. 28 ust 1 pkt 1 lit b </xsd:documentation> </xsd:annotation> <xsd:complexType> <xsd:sequence> <xsd:element name="PowierzchniaGrunty" type="xsd:decimal" maxOccurs="1" minOccurs="0"> <xsd:annotation> <xsd:documentation> Grunty powierzchnia w m² </xsd:documentation> </xsd:annotation> </xsd:element> <xsd:element name="PowierzchniaBudynekowLubIchCzesci" type="xsd:decimal" maxOccurs="1" minOccurs="0"> <xsd:annotation> <xsd:documentation> Budynek lub ich części powierzchnia użytkowa w m² </xsd:documentation> </xsd:annotation> </xsd:element> <xsd:element name="PowierzchniaBudowli" type="xsd:decimal" maxOccurs="1" minOccurs="0"> <xsd:annotation> <xsd:documentation> Budowle wartość w zł </xsd:documentation> </xsd:annotation> </xsd:element> </xsd:sequence> </xsd:complexType> </xsd:element> <xsd:element name="UstepDrugiPunktPiaty" maxOccurs="1" minOccurs="0"> <xsd:annotation> <xsd:documentation> Art. 7 ust. 2 pkt 5 – instytuty badawcze z wyjątkiem przedmiotów opodatkowania zajętych na działalność gospodarczą </xsd:documentation> </xsd:annotation> <xsd:complexType> <xsd:sequence> <xsd:element name="PowierzchniaGrunty" type="xsd:decimal" maxOccurs="1" minOccurs="0"> <xsd:annotation> <xsd:documentation> Grunty powierzchnia w m² </xsd:documentation> </xsd:annotation> </xsd:element> <xsd:element name="PowierzchniaBudynekowLubIchCzesci" type="xsd:decimal" maxOccurs="1" minOccurs="0"> <xsd:annotation> <xsd:documentation> Budynek lub ich części powierzchnia użytkowa w m² </xsd:documentation> </xsd:annotation> </xsd:element> </xsd:sequence> </xsd:complexType> </xsd:element> <xsd:element name="UstepDrugiPunktPiatyA" maxOccurs="1" minOccurs="0"> <xsd:annotation> <xsd:documentation> Art. 7 ust. 2 pkt 5a – przedsiębiorcy o statusie centrum badawczo-rozwojowego uzyskanym na zasadach określonych w przepisach o niektórych formach wspierania działalności innowacyjnej w odniesieniu do przedmiotów opodatkowania zajętych na cele prowadzonych badań i prac rozwojowych </xsd:documentation> </xsd:annotation> <xsd:complexType> <xsd:sequence> <xsd:element name="PowierzchniaGrunty" type="xsd:decimal" maxOccurs="1" minOccurs="0"> <xsd:annotation> <xsd:documentation> Grunty powierzchnia w m² </xsd:documentation> </xsd:annotation> </xsd:element> <xsd:element name="PowierzchniaBudynekowLubIchCzesci" type="xsd:decimal" maxOccurs="1" minOccurs="0"> <xsd:annotation> <xsd:documentation> Budynek lub ich części powierzchnia użytkowa w m² </xsd:documentation> </xsd:annotation> </xsd:element> <xsd:element name="PowierzchniaBudowli" type="xsd:decimal" maxOccurs="1" minOccurs="0"> <xsd:annotation> <xsd:documentation> Budowle wartość w zł </xsd:documentation> </xsd:annotation> </xsd:element> </xsd:sequence> </xsd:complexType> </xsd:element> <xsd:element name="UstepDrugiPunktSzusty" maxOccurs="1" minOccurs="0"> <xsd:annotation> <xsd:documentation> Art. 7 ust. 2 pkt 6 – Polski Związek Działkowców, z wyjątkiem przedmiotów opodatkowania zajętych na działalność gospodarczą </xsd:documentation> </xsd:annotation> <xsd:complexType> <xsd:sequence> <xsd:element name="PowierzchniaGrunty" type="xsd:decimal" maxOccurs="1" minOccurs="0">




```
<xsd:annotation> <xsd:documentation> Grunty powierzchnia w m2
</xsd:documentation> </xsd:annotation> </xsd:element> <xsd:element
name="PowierzchniaBudynkowLubIchCzesci" type="xsd:decimal" maxOccurs="1"
minOccurs="0"> <xsd:annotation> <xsd:documentation> Budynki lub ich części
powierzchnia użytkowa w m2 </xsd:documentation> </xsd:annotation>
</xsd:element> </xsd:sequence> </xsd:complexType> </xsd:element> <xsd:element
name="Inne" maxOccurs="1" minOccurs="0"> <xsd:annotation> <xsd:documentation>
Zwolnienie z mocy uchwały Rady Miejskiej w Gliwicach (obligatoryjnie należy wpisać
numer uchwały oraz datę) </xsd:documentation> </xsd:annotation>
<xsd:complexType> <xsd:sequence> <xsd:element name="Tytuł"
type="str:Tekst200Typ" maxOccurs="1" minOccurs="0"> <xsd:annotation>
<xsd:documentation> Numer uchwały </xsd:documentation> </xsd:annotation>
</xsd:element> <xsd:element name="Zdnia" type="xsd:date" maxOccurs="1"
minOccurs="0"> <xsd:annotation> <xsd:documentation> Z dnia </xsd:documentation>
</xsd:annotation> </xsd:element> <xsd:element name="PowierzchniaGrunty"
type="xsd:decimal" maxOccurs="1" minOccurs="0"> <xsd:annotation>
<xsd:documentation> Grunty powierzchnia w m2 </xsd:documentation>
</xsd:annotation> </xsd:element> <xsd:element
name="PowierzchniaBudynkowLubIchCzesci" type="xsd:decimal" maxOccurs="1"
minOccurs="0"> <xsd:annotation> <xsd:documentation> Budynki lub ich części
powierzchnia użytkowa w m2 </xsd:documentation> </xsd:annotation>
</xsd:element> <xsd:element name="PowierzchniaBudowli" type="xsd:decimal"
maxOccurs="1" minOccurs="0"> <xsd:annotation> <xsd:documentation> Budowle
wartość w zł </xsd:documentation> </xsd:annotation> </xsd:element>
</xsd:sequence> </xsd:complexType> </xsd:element> </xsd:sequence>
</xsd:complexType> </xsd:element> <xsd:element name="ZwolnieniaInneUstawy">
<xsd:annotation> <xsd:documentation> Zwolnienia wynikające z innych ustaw
</xsd:documentation> </xsd:annotation> <xsd:complexType> <xsd:sequence>
<xsd:element name="ZwolnieniaKosciolow" maxOccurs="1" minOccurs="0">
<xsd:annotation> <xsd:documentation> Zwolnienia kościołów i związków wyznaniowych
</xsd:documentation> </xsd:annotation> <xsd:complexType> <xsd:sequence>
<xsd:element name="PowierzchniaGrunty" type="xsd:decimal" maxOccurs="1"
minOccurs="0"> <xsd:annotation> <xsd:documentation> Grunty powierzchnia w m2
</xsd:documentation> </xsd:annotation> </xsd:element> <xsd:element
name="PowierzchniaBudynkowLubIchCzesci" type="xsd:decimal" maxOccurs="1"
minOccurs="0"> <xsd:annotation> <xsd:documentation> Budynki lub ich części
powierzchnia użytkowa w m2 </xsd:documentation> </xsd:annotation>
</xsd:element> </xsd:sequence> </xsd:complexType> </xsd:element> <xsd:element
name="ZwolnieniaSpecjalnejStrefyEkonomicznej" maxOccurs="1" minOccurs="0">
<xsd:annotation> <xsd:documentation> Zwolnienia dotyczące Specjalnej Strefy
Ekonomicznej wynikające z art. 10 ust. 1 ustawy z dnia 2 października 2003 r. o zmianie
ustawy o specjalnych strefach ekonomicznych i niektórych ustaw (Dz. U. z 2003 r. Nr 188
poz. 1840 z późn. zm) </xsd:documentation> </xsd:annotation> <xsd:complexType>
<xsd:sequence> <xsd:element name="PowierzchniaGrunty" type="xsd:decimal"
maxOccurs="1" minOccurs="0"> <xsd:annotation> <xsd:documentation> Grunty
powierzchnia w m2 </xsd:documentation> </xsd:annotation> </xsd:element>
<xsd:element name="PowierzchniaBudynkowLubIchCzesci" type="xsd:decimal"
maxOccurs="1" minOccurs="0"> <xsd:annotation> <xsd:documentation> Budynki lub
ich części powierzchnia użytkowa w m2 </xsd:documentation> </xsd:annotation>
</xsd:element> <xsd:element name="PowierzchniaBudowli" type="xsd:decimal"
maxOccurs="1" minOccurs="0"> <xsd:annotation> <xsd:documentation> Budowle
wartość w zł </xsd:documentation> </xsd:annotation> </xsd:element>
</xsd:sequence> </xsd:complexType> </xsd:element> <xsd:element
name="ZwolnieniaDrogiPubliczne" maxOccurs="1" minOccurs="0"> <xsd:annotation>
<xsd:documentation> Zwolnienia z podatku od nieruchomości gruntów i budynków
wchodzących w skład nieruchomości przeznaczonych na budowę dróg publicznych,
nabytych odpowiednio na własność lub w trwały zarząd: 1) Skarbu Państwa oraz
```



przekazanych Generalnej Dyrekcji Dróg Krajowych i Autostrad 2) właściwych jednostek samorządu terytorialnego </xsd:documentation> </xsd:annotation>
<xsd:complexType> <xsd:sequence> <xsd:element name="PowierzchniaGrunty" type="xsd:decimal" maxOccurs="1" minOccurs="0"> <xsd:annotation> <xsd:documentation> Grunty powierzchnia w m² </xsd:documentation> </xsd:annotation> </xsd:element> <xsd:element name="PowierzchniaBudynkowLubIchCzesci" type="xsd:decimal" maxOccurs="1" minOccurs="0"> <xsd:annotation> <xsd:documentation> Budynki lub ich części powierzchnia użytkowa w m² </xsd:documentation> </xsd:annotation> </xsd:element> </xsd:sequence> </xsd:complexType> </xsd:element> <xsd:element name="ZwolnieniaPozostale" maxOccurs="1" minOccurs="0"> <xsd:annotation> <xsd:documentation> Pozostałe zwolnienia </xsd:documentation> </xsd:annotation> <xsd:complexType> <xsd:sequence> <xsd:element name="PowierzchniaGrunty" type="xsd:decimal" maxOccurs="1" minOccurs="0"> <xsd:annotation> <xsd:documentation> Grunty powierzchnia w m² </xsd:documentation> </xsd:annotation> </xsd:element> <xsd:element name="PowierzchniaBudynkowLubIchCzesci" type="xsd:decimal" maxOccurs="1" minOccurs="0"> <xsd:annotation> <xsd:documentation> Budynki lub ich części powierzchnia użytkowa w m² </xsd:documentation> </xsd:annotation> </xsd:element> <xsd:element name="PowierzchniaBudowli" type="xsd:decimal" maxOccurs="1" minOccurs="0"> <xsd:annotation> <xsd:documentation> Budowle wartość w zł </xsd:documentation> </xsd:annotation> </xsd:element> </xsd:sequence> </xsd:complexType> </xsd:element> </xsd:sequence> </xsd:complexType> </xsd:element> </xsd:sequence> </xsd:complexType> </xsd:element> </xsd:sequence> </xsd:complexType> </xsd:element> <xsd:element name="InformacjaoZalacznikach" maxOccurs="1" minOccurs="0"> <xsd:annotation> <xsd:documentation> Informacja o załącznikach (do niniejszej informacji dołączono) </xsd:documentation> </xsd:annotation> <xsd:complexType> <xsd:sequence> <xsd:element ref="str:Zalaczniki"/> </xsd:sequence> </xsd:complexType> </xsd:element> <xsd:element name="Oswiadczenie"> <xsd:annotation> <xsd:documentation> Oświadczenie podatnika/osób uprawnionych do reprezentowania podatnika </xsd:documentation> </xsd:annotation> <xsd:complexType> <xsd:sequence> <xsd:element fixed="są mi znane przepisy Kodeksu karnego skarbowego o odpowiedzialności za podanie danych niezgodnych z rzeczywistością" name="Oswiadczam" type="xsd:string"> <xsd:annotation> <xsd:documentation> Oświadczam, że </xsd:documentation> </xsd:annotation> </xsd:element> <xsd:element name="DaneOsobyDoKontaktujacego" maxOccurs="1" minOccurs="0"> <xsd:annotation> <xsd:documentation> Imię i nazwisko podatnika/osoby reprezentującej podatnika </xsd:documentation> </xsd:annotation> <xsd:complexType> <xsd:sequence> <xsd:element ref="os:Imie" minOccurs="0"> </xsd:element> <xsd:element ref="os:Nazwisko" minOccurs="0" maxOccurs="3"> </xsd:element> </xsd:sequence> </xsd:complexType> </xsd:element> </xsd:sequence> </xsd:complexType> </xsd:element> <xsd:element name="DaneKontaktujacego" maxOccurs="1" minOccurs="0"> <xsd:annotation> <xsd:documentation> Dane osoby wskazanej do kontaktu w sprawie deklaracji na podatek od nieruchomości </xsd:documentation> </xsd:annotation> <xsd:complexType> <xsd:sequence> <xsd:element name="ImieNazwisko" minOccurs="0" maxOccurs="1"> <xsd:annotation> <xsd:documentation> Imię, nazwisko i numer telefonu kontaktowego </xsd:documentation> </xsd:annotation> </xsd:complexType> <xsd:sequence> <xsd:element ref="os:Imie" maxOccurs="1" minOccurs="0"> </xsd:element> <xsd:element ref="os:Nazwisko" minOccurs="0" maxOccurs="3"> </xsd:element> <xsd:element name="NumerTelefonu" type="xsd:string" minOccurs="0"> <xsd:annotation> <xsd:documentation> Numer telefonu kontaktowego </xsd:documentation> </xsd:annotation> </xsd:element> </xsd:sequence> </xsd:complexType> </xsd:element> </xsd:sequence> </xsd:complexType> </xsd:element> <xsd:element name="Pouczenie"> <xsd:annotation> <xsd:documentation> Pouczenie </xsd:documentation>

Wabwa


```
</xsd:annotation> <xsd:complexType> <xsd:sequence> <xsd:element
name="PouczenieI" type="xsd:string" fixed="W przypadku niewpłacenia w określonych
ustawowo terminach kwoty należnego podatku lub wpłacenia jej w niepełnej wysokości,
niniejsza deklaracja stanowi podstawę do wystawienia tytułu wykonawczego, zgodnie z
przepisami ustawy z dnia 17 czerwca 1966r. o postępowaniu egzekucyjnym w
administracji (j.t. Dz. U. z 2012r., poz. 1050 z późn. zmianami)"> <xsd:annotation>
<xsd:documentation> &#160; </xsd:documentation> </xsd:annotation>
</xsd:element> <xsd:element name="PouczenieII" type="xsd:string" fixed=" Wpłaty
winny być dokonywane na indywidualny rachunek podatnika, związany z systemem
identyfikacji masowych płatności. W przypadku braku indywidualnego rachunku
podatnika- wpłaty należy dokonywać na następujący rachunek ING BANK ŚLĄSKI 98
1050 1230 1000 0022 7694 9647."> <xsd:annotation> <xsd:documentation> &#160; </
xsd:documentation> </xsd:annotation> </xsd:element> </xsd:sequence>
</xsd:complexType> </xsd:element> </xsd:sequence> </xsd:extension>
</xsd:complexContent> </xsd:complexType> <xsd:complexType
name="DanePrzedmiotowOpodatkowaniaType"> <xsd:sequence> <xsd:element
name="PowierzchniaGruntow" maxOccurs="1" minOccurs="0"> <xsd:annotation>
<xsd:documentation> Powierzchnia gruntów </xsd:documentation> </xsd:annotation>
<xsd:complexType> <xsd:sequence> <xsd:element
name="ProwadzenieDzialalnosciGospodarczej" maxOccurs="1" minOccurs="0">
<xsd:annotation> <xsd:documentation> Związanych z prowadzeniem działalności
gospodarczej, bez względu na sposób zakwalifikowania w ewidencji gruntów i budynków
</xsd:documentation> </xsd:annotation> <xsd:complexType> <xsd:sequence>
<xsd:element name="PodstawaOpodatkowania" type="xsd:decimal" maxOccurs="1"
minOccurs="0"> <xsd:annotation> <xsd:documentation> Podstawa opodatkowania
ogółem w m&#178; </xsd:documentation> </xsd:annotation> </xsd:element>
<xsd:element name="StawkaPodatku" type="xsd:string" maxOccurs="1"
minOccurs="0"> <xsd:annotation> <xsd:documentation> Stawka podatku (zł/m2)
</xsd:documentation> </xsd:annotation> </xsd:element> <xsd:element
name="KwotaPodatku" type="xsd:decimal" maxOccurs="1" minOccurs="0">
<xsd:annotation> <xsd:documentation> Kwota podatku (zł,gr) </xsd:documentation>
</xsd:annotation> </xsd:element> </xsd:sequence> </xsd:complexType>
</xsd:element> <xsd:element name="PodJeziorami" maxOccurs="1" minOccurs="0">
<xsd:annotation> <xsd:documentation> Pod jeziorami, zajętych na zbiorniki wodne
retencyjne lub elektrowni wodnych </xsd:documentation> </xsd:annotation>
<xsd:complexType> <xsd:sequence> <xsd:element name="PodstawaOpodatkowania"
type="xsd:decimal" maxOccurs="1" minOccurs="0"> <xsd:annotation>
<xsd:documentation> Podstawa opodatkowania ogółem w ha </xsd:documentation>
</xsd:annotation> </xsd:element> <xsd:element name="StawkaPodatku"
type="xsd:string" maxOccurs="1" minOccurs="0"> <xsd:annotation>
<xsd:documentation> Stawka podatku (zł/ha) </xsd:documentation>
</xsd:annotation> </xsd:element> <xsd:element name="KwotaPodatku"
type="xsd:decimal" maxOccurs="1" minOccurs="0"> <xsd:annotation>
<xsd:documentation> Kwota podatku (zł,gr) </xsd:documentation> </xsd:annotation>
</xsd:element> </xsd:sequence> </xsd:complexType> </xsd:element> <xsd:element
name="Zajete" maxOccurs="1" minOccurs="0"> <xsd:annotation>
<xsd:documentation> Zajętych na zbiorniki wodne przeznaczone na nieodpłatną
działalność o charakterze rekreacyjnym </xsd:documentation> </xsd:annotation>
<xsd:complexType> <xsd:sequence> <xsd:element name="PodstawaOpodatkowania"
type="xsd:decimal" maxOccurs="1" minOccurs="0"> <xsd:annotation>
<xsd:documentation> Podstawa opodatkowania ogółem w m2 </xsd:documentation>
</xsd:annotation> </xsd:element> <xsd:element name="StawkaPodatku"
type="xsd:string" maxOccurs="1" minOccurs="0"> <xsd:annotation>
<xsd:documentation> Stawka podatku (zł/m2) </xsd:documentation>
</xsd:annotation> </xsd:element> <xsd:element name="KwotaPodatku"
type="xsd:decimal" maxOccurs="1" minOccurs="0"> <xsd:annotation>
<xsd:documentation> Kwota podatku (zł,gr) </xsd:documentation> </xsd:annotation>
</xsd:element> </xsd:sequence> </xsd:complexType> </xsd:annotation>
```



```

</xsd:element> </xsd:sequence> </xsd:complexType> </xsd:element> <xsd:element
name="Sport" maxOccurs="1" minOccurs="0"> <xsd:annotation>
<xsd:documentation> Zajętych na prowadzenie działalności gospodarczej o charakterze
sportowo- rekreacyjnym </xsd:documentation> </xsd:annotation> <xsd:complexType>
<xsd:sequence> <xsd:element name="PodstawaOpodatkowania" type="xsd:decimal"
maxOccurs="1" minOccurs="0"> <xsd:annotation> <xsd:documentation> Podstawa
opodatkowania ogółem w m2 </xsd:documentation> </xsd:annotation>
</xsd:element> <xsd:element name="StawkaPodatku" type="xsd:string"
maxOccurs="1" minOccurs="0"> <xsd:annotation> <xsd:documentation> Stawka
podatku (zł/m2) </xsd:documentation> </xsd:annotation> </xsd:element>
<xsd:element name="KwotaPodatku" type="xsd:decimal" maxOccurs="1"
minOccurs="0"> <xsd:annotation> <xsd:documentation> Kwota podatku (zł,gr)
</xsd:documentation> </xsd:annotation> </xsd:element> </xsd:sequence>
</xsd:complexType> </xsd:element> <xsd:element name="Port" maxOccurs="1"
minOccurs="0"> <xsd:annotation> <xsd:documentation> Zajętych pod budowę
infrastruktury portów rzecznych, budowie infrastruktury zapewniającej dostęp do portów
i przystani rzecznych </xsd:documentation> </xsd:annotation> <xsd:complexType>
<xsd:sequence> <xsd:element name="PodstawaOpodatkowania" type="xsd:decimal"
maxOccurs="1" minOccurs="0"> <xsd:annotation> <xsd:documentation> Podstawa
opodatkowania ogółem w m2 </xsd:documentation> </xsd:annotation>
</xsd:element> <xsd:element name="StawkaPodatku" type="xsd:string"
maxOccurs="1" minOccurs="0"> <xsd:annotation> <xsd:documentation> Stawka
podatku (zł/m2) </xsd:documentation> </xsd:annotation> </xsd:element>
<xsd:element name="KwotaPodatku" type="xsd:decimal" maxOccurs="1"
minOccurs="0"> <xsd:annotation> <xsd:documentation> Kwota podatku (zł,gr)
</xsd:documentation> </xsd:annotation> </xsd:element> </xsd:sequence>
</xsd:complexType> </xsd:element> <xsd:element name="Pozostale" maxOccurs="1"
minOccurs="0"> <xsd:annotation> <xsd:documentation> Pozostałych, w tym zajętych
na prowadzenie odpłatnej statutowej działalności pożytku publicznego przez organizacje
pożytku publicznego </xsd:documentation> </xsd:annotation> <xsd:complexType>
<xsd:sequence> <xsd:element name="PodstawaOpodatkowania" type="xsd:decimal"
maxOccurs="1" minOccurs="0"> <xsd:annotation> <xsd:documentation> Podstawa
opodatkowania ogółem w m2 </xsd:documentation> </xsd:annotation>
</xsd:element> <xsd:element name="StawkaPodatku" type="xsd:string"
maxOccurs="1" minOccurs="0"> <xsd:annotation> <xsd:documentation> Stawka
podatku (zł/m2) </xsd:documentation> </xsd:annotation> </xsd:element>
<xsd:element name="KwotaPodatku" type="xsd:decimal" maxOccurs="1"
minOccurs="0"> <xsd:annotation> <xsd:documentation> Kwota podatku (zł,gr)
</xsd:documentation> </xsd:annotation> </xsd:element> </xsd:sequence>
</xsd:complexType> </xsd:element> </xsd:sequence> </xsd:complexType>
</xsd:element> <xsd:element name="PowierzchniaBudynkow"
type="PowierzchniaBudynkowType"> <xsd:annotation> <xsd:documentation>
Powierzchnia użytkowa budynków lub ich części </xsd:documentation>
</xsd:annotation> </xsd:element> <xsd:element name="Budowle"> <xsd:annotation>
<xsd:documentation> Wartość budowli lub ich części związanych z prowadzeniem
działalności gospodarczej </xsd:documentation> </xsd:annotation>
<xsd:complexType> <xsd:sequence> <xsd:element name="Budowle" minOccurs="0">
<xsd:annotation> <xsd:documentation> Budowle </xsd:documentation>
</xsd:annotation> <xsd:complexType> <xsd:sequence> <xsd:element
name="PodstawaOpodatkowania" type="xsd:decimal" maxOccurs="1" minOccurs="0">
<xsd:annotation> <xsd:documentation> Podstawa opodatkowania ogółem w zł
dokładnością do 1 zł (wartość budowli) </xsd:documentation> </xsd:annotation>
</xsd:element> <xsd:element name="StawkaPodatku" type="xsd:string" fixed="2%">
<xsd:annotation> <xsd:documentation> Stawka podatku </xsd:documentation>
</xsd:annotation> </xsd:element> <xsd:element name="KwotaPodatku"
type="xsd:decimal" maxOccurs="1" minOccurs="0"> <xsd:annotation>
<xsd:documentation> Kwota podatku (zł,gr) </xsd:documentation> </xsd:annotation>

```

Wojciech

```

</xsd:element> </xsd:sequence> </xsd:complexType> </xsd:element> <xsd:element
name="Budowle_sport" minOccurs="0"> <xsd:annotation> <xsd:documentation>
Budowle zajęte na prowadzenie działalności gospodarczej o charakterze sportowo -
rekreacyjnym </xsd:documentation> </xsd:annotation> <xsd:complexType>
<xsd:sequence> <xsd:element name="PodstawaOpodatkowania" type="xsd:decimal"
maxOccurs="1" minOccurs="0"> <xsd:annotation> <xsd:documentation> Podstawa
opodatkowania ogółem w zł z dokładnością do 1 zł (wartość budowli)
</xsd:annotation> </xsd:element> <xsd:element
name="StawkaPodatku" type="xsd:string" fixed="1%"> <xsd:annotation>
<xsd:documentation> Stawka podatku </xsd:documentation> </xsd:annotation>
</xsd:element> <xsd:element name="KwotaPodatku" type="xsd:decimal"
maxOccurs="1" minOccurs="0"> <xsd:annotation> <xsd:documentation> Kwota
podatku (zł,gr) </xsd:documentation> </xsd:annotation> </xsd:element>
</xsd:sequence> </xsd:complexType> </xsd:element> <xsd:element
name="Budowle_porty" minOccurs="0"> <xsd:annotation> <xsd:documentation>
Budowle infrastruktury portów rzecznych, budowle infrastruktury zapewniające dostęp do
portów i przystani rzecznych </xsd:documentation> </xsd:annotation>
<xsd:complexType> <xsd:sequence> <xsd:element name="PodstawaOpodatkowania"
type="xsd:decimal" maxOccurs="1" minOccurs="0"> <xsd:annotation>
<xsd:documentation> Podstawa opodatkowania ogółem w zł z dokładnością do 1 zł
(wartość budowli) </xsd:documentation> </xsd:annotation> </xsd:element>
<xsd:element name="StawkaPodatku" type="xsd:string" fixed="0,4%">
<xsd:annotation> <xsd:documentation> Stawka podatku </xsd:documentation>
</xsd:annotation> </xsd:element> <xsd:element name="KwotaPodatku"
type="xsd:decimal" maxOccurs="1" minOccurs="0"> <xsd:annotation>
<xsd:documentation> Kwota podatku (zł,gr) </xsd:documentation> </xsd:annotation>
</xsd:element> </xsd:sequence> </xsd:complexType> </xsd:element>
</xsd:sequence> </xsd:complexType> </xsd:element> </xsd:sequence>
</xsd:complexType> <xsd:complexType name="PowierzchniaBudynkowType">
<xsd:sequence> <xsd:element name="Mieszkalnych" maxOccurs="1" minOccurs="0">
<xsd:annotation> <xsd:documentation> Mieszkalnych </xsd:documentation>
</xsd:annotation> <xsd:complexType> <xsd:sequence> <xsd:element
name="PodstawaOpodatkowania" type="xsd:decimal" maxOccurs="1" minOccurs="0">
<xsd:annotation> <xsd:documentation> Podstawa opodatkowania ogółem (m2)
</xsd:documentation> </xsd:annotation> </xsd:element> <xsd:element
name="StawkaPodatku" type="xsd:string" maxOccurs="1" minOccurs="0">
<xsd:annotation> <xsd:documentation> Stawka podatku (zł/m2)
</xsd:documentation> </xsd:annotation> </xsd:element> <xsd:element
name="KwotaPodatku" type="xsd:decimal" maxOccurs="1" minOccurs="0">
<xsd:annotation> <xsd:documentation> Kwota podatku (zł,gr) </xsd:documentation>
</xsd:annotation> </xsd:element> <xsd:element ref="Wtym" maxOccurs="1"
minOccurs="0"> <xsd:annotation> <xsd:documentation> w tym </xsd:documentation>
</xsd:annotation> </xsd:element> </xsd:sequence> </xsd:complexType>
</xsd:element> <xsd:element name="ZwiazanychZprowadzeniemDzialalnosci"
maxOccurs="1" minOccurs="0"> <xsd:annotation> <xsd:documentation> Związanych z
prowadzeniem działalności gospodarczej oraz części budynków mieszkalnych zajętych na
prowadzenie działalności gospodarczej : </xsd:documentation> </xsd:annotation>
<xsd:complexType> <xsd:sequence> <xsd:element name="PodstawaOpodatkowania"
type="xsd:decimal" maxOccurs="1" minOccurs="0"> <xsd:annotation>
<xsd:documentation> Podstawa opodatkowania ogółem (m2) </xsd:documentation>
</xsd:annotation> </xsd:element> <xsd:element name="StawkaPodatku"
type="xsd:string" maxOccurs="1" minOccurs="0"> <xsd:annotation>
<xsd:documentation> Stawka podatku (zł/m2) </xsd:documentation>
</xsd:annotation> </xsd:element> <xsd:element name="KwotaPodatku"
type="xsd:decimal" maxOccurs="1" minOccurs="0"> <xsd:annotation>
<xsd:documentation> Kwota podatku (zł,gr) </xsd:documentation> </xsd:annotation>
</xsd:element> <xsd:element ref="Wtym"> </xsd:element> </xsd:sequence>

```

Wojciech

```

</xsd:complexType> </xsd:element> <xsd:element
name="ZajetychNaProwadzenieDzialalnosciMaterialSiewny" maxOccurs="1"
minOccurs="0"> <xsd:annotation> <xsd:documentation> Zajętych na prowadzenie
działalności gospodarczej w zakresie obrotu kwalifikowanym materiałem siewnym
</xsd:documentation> </xsd:annotation> <xsd:complexType> <xsd:sequence>
<xsd:element name="PodstawaOpodatkowania" type="xsd:decimal" maxOccurs="1"
minOccurs="0"> <xsd:annotation> <xsd:documentation> Podstawa opodatkowania
ogółem (m2) </xsd:documentation> </xsd:annotation> </xsd:element> <xsd:element
name="StawkaPodatku" type="xsd:string" maxOccurs="1" minOccurs="0">
<xsd:annotation> <xsd:documentation> Stawka podatku (zł/m2)
</xsd:documentation> </xsd:annotation> </xsd:element> <xsd:element
name="KwotaPodatku" type="xsd:decimal" maxOccurs="1" minOccurs="0">
<xsd:annotation> <xsd:documentation> Kwota podatku (zł,gr) </xsd:documentation>
</xsd:annotation> </xsd:element> <xsd:element ref="Wtym" maxOccurs="1"
minOccurs="0"></xsd:element> </xsd:sequence> </xsd:complexType>
</xsd:element> <xsd:element name="UdzielanieSwiadczen" maxOccurs="1"
minOccurs="0"> <xsd:annotation> <xsd:documentation> Związanych z prowadzeniem
działalności gospodarczej w zakresie udzielania świadczeń zdrowotnych, zajętych przez
podmioty udzielające tych świadczeń </xsd:documentation> </xsd:annotation>
<xsd:complexType> <xsd:sequence> <xsd:element name="PodstawaOpodatkowania"
type="xsd:decimal" maxOccurs="1" minOccurs="0"> <xsd:annotation>
<xsd:documentation> Podstawa opodatkowania ogółem (m2) </xsd:documentation>
</xsd:annotation> </xsd:element> <xsd:element name="StawkaPodatku"
type="xsd:string" maxOccurs="1" minOccurs="0"> <xsd:annotation>
<xsd:documentation> Stawka podatku (zł/m2) </xsd:documentation>
</xsd:annotation> </xsd:element> <xsd:element name="KwotaPodatku"
type="xsd:decimal" maxOccurs="1" minOccurs="0"> <xsd:annotation>
<xsd:documentation> Kwota podatku (zł,gr) </xsd:documentation> </xsd:annotation>
</xsd:element> <xsd:element ref="Wtym" maxOccurs="1"
minOccurs="0"></xsd:element> </xsd:sequence> </xsd:complexType>
</xsd:element> <xsd:element name="Sport_rekreacja" maxOccurs="1"
minOccurs="0"> <xsd:annotation> <xsd:documentation> Zajętych na prowadzenie
działalności gospodarczej o charakterze sportowo - rekreacyjnym oraz bezpośrednio
związanych z tą działalnością. </xsd:documentation> </xsd:annotation>
<xsd:complexType> <xsd:sequence> <xsd:element name="PodstawaOpodatkowania"
type="xsd:decimal" maxOccurs="1" minOccurs="0"> <xsd:annotation>
<xsd:documentation> Podstawa opodatkowania ogółem (m2) </xsd:documentation>
</xsd:annotation> </xsd:element> <xsd:element name="StawkaPodatku"
type="xsd:string" maxOccurs="1" minOccurs="0"> <xsd:annotation>
<xsd:documentation> Stawka podatku (zł/m2) </xsd:documentation>
</xsd:annotation> </xsd:element> <xsd:element name="KwotaPodatku"
type="xsd:decimal" maxOccurs="1" minOccurs="0"> <xsd:annotation>
<xsd:documentation> Kwota podatku (zł,gr) </xsd:documentation> </xsd:annotation>
</xsd:element> <xsd:element ref="Wtym" maxOccurs="1"
minOccurs="0"></xsd:element> </xsd:sequence> </xsd:complexType>
</xsd:element> <xsd:element name="Pozostale" maxOccurs="1" minOccurs="0">
<xsd:annotation> <xsd:documentation> Pozostałych, w tym zajętych na prowadzenie
odpłatnej statutowej działalności pożytku publicznego przez organizacje pożytku
publicznego </xsd:documentation> </xsd:annotation> <xsd:complexType>
<xsd:sequence> <xsd:element name="PodstawaOpodatkowania" type="xsd:decimal"
maxOccurs="1" minOccurs="0"> <xsd:annotation> <xsd:documentation> Podstawa
opodatkowania ogółem (m2) </xsd:documentation> </xsd:annotation> </xsd:element>
<xsd:element name="StawkaPodatku" type="xsd:string" maxOccurs="1"
minOccurs="0"> <xsd:annotation> <xsd:documentation> Stawka podatku (zł/m2)
</xsd:documentation> </xsd:annotation> </xsd:element> <xsd:element
name="KwotaPodatku" type="xsd:decimal" maxOccurs="1" minOccurs="0">
<xsd:annotation> <xsd:documentation> Kwota podatku (zł,gr) </xsd:documentation>
</xsd:annotation> </xsd:element> </xsd:sequence> </xsd:complexType>


```



```
</xsd:annotation> </xsd:element> <xsd:element ref="Wtym" maxOccurs="1"
minOccurs="0"></xsd:element> </xsd:sequence> </xsd:complexType>
</xsd:element> </xsd:sequence> </xsd:complexType> <xsd:complexType
name="OsobaPrawnaType"> <xsd:sequence> <xsd:element name="NazwaPelna"
type="ins:NazwaInstytucjiTyp" minOccurs="0" maxOccurs="1"> <xsd:annotation>
<xsd:documentation>Nazwa pełna</xsd:documentation> </xsd:annotation>
</xsd:element> <xsd:element name="NazwaSkrocona" type="str:Tekst65Typ"
minOccurs="0" maxOccurs="1"> <xsd:annotation> <xsd:documentation> Nazwa
skrótowa </xsd:documentation> </xsd:annotation> </xsd:element> <xsd:element
ref="os:NIP"/> <xsd:element name="Regon" type="ins:REGONTyp" minOccurs="0"
maxOccurs="1"> <xsd:annotation> <xsd:documentation> Identyfikator REGON
</xsd:documentation> </xsd:annotation> </xsd:element> <xsd:element name="Pkd"
type="str:Tekst65Typ" minOccurs="0" maxOccurs="1"> <xsd:annotation>
<xsd:documentation>Numer PKD</xsd:documentation> </xsd:annotation>
</xsd:element> <xsd:element name="NumerKonta" type="str:Tekst200Typ"
minOccurs="0" maxOccurs="1"> <xsd:annotation> <xsd:documentation> Numer konta
bankowego podatnika </xsd:documentation> </xsd:annotation> </xsd:element>
<xsd:element name="NumerTelefonu" type="str:Tekst200Typ" minOccurs="0"
maxOccurs="1"> <xsd:annotation> <xsd:documentation> Numer telefonu
kontaktowego </xsd:documentation> </xsd:annotation> </xsd:element> <xsd:element
name="AdresSiedziby" type="adr:AdresTyp" minOccurs="0" maxOccurs="1">
<xsd:annotation> <xsd:documentation> Adres siedziby </xsd:documentation>
</xsd:annotation> </xsd:element> <xsd:element
name="SiedzibaOrganuRejestrowego"> <xsd:annotation> <xsd:documentation>
Siedziba organu rejestrowego / Nr KRS </xsd:documentation> </xsd:annotation>
<xsd:complexType> <xsd:sequence> <xsd:element ref="adr:Miejscowosc"
maxOccurs="1" minOccurs="0"> </xsd:element> <xsd:element
name="NumerKrajowegoRejestruSadowego" type="str:Tekst200Typ" maxOccurs="1"
minOccurs="0"> <xsd:annotation> <xsd:documentation> Numer Krajowego Rejestru
Sądowego </xsd:documentation> </xsd:annotation> </xsd:element> </xsd:sequence>
</xsd:complexType> </xsd:element> <xsd:element
name="DaneOsobReprezentujacych " maxOccurs="20" minOccurs="0">
<xsd:annotation> <xsd:documentation> Dane osób uprawnionych do reprezentowania
podatnika </xsd:documentation> </xsd:annotation> <xsd:complexType>
<xsd:sequence> <xsd:element ref="os:Imie" maxOccurs="1" minOccurs="0">
</xsd:element> <xsd:element ref="os:Nazwisko" maxOccurs="1" minOccurs="0">
</xsd:element> <xsd:element name="PelnionaFunkcja" type="str:Tekst200Typ"
maxOccurs="1" minOccurs="0"> <xsd:annotation> <xsd:documentation> Pełniona
funkcja </xsd:documentation> </xsd:annotation> </xsd:element> </xsd:sequence>
</xsd:complexType> </xsd:element> <xsd:element name="AdresDoKorespondencji"
type="adr:AdresTyp" minOccurs="0" maxOccurs="1"> <xsd:annotation>
<xsd:documentation> Adres do korespondencji (uzupełnić jeżeli jest inny niż adres
siedziby) </xsd:documentation> </xsd:annotation> </xsd:element> </xsd:sequence>
</xsd:complexType> <xsd:element name="Wtym"> <xsd:annotation>
<xsd:documentation>w tym kondygnacji o wysokości</xsd:documentation>
</xsd:annotation> <xsd:complexType> <xsd:sequence> <xsd:element
name="KondygnacjaNiska" maxOccurs="1" minOccurs="0"> <xsd:annotation>
<xsd:documentation> - od 1,40 do 2,20 m (zaliczyć 50% powierzchni)
</xsd:documentation> </xsd:annotation> <xsd:complexType> <xsd:sequence>
<xsd:element name="PodstawaOpodatkowania" type="xsd:decimal" maxOccurs="1"
minOccurs="0"> <xsd:annotation> <xsd:documentation> Podstawa opodatkowania
ogółem (m2) </xsd:documentation> </xsd:annotation> </xsd:element>
</xsd:sequence> </xsd:complexType> </xsd:element> <xsd:element
name="KondygnacjaWysoka" maxOccurs="1" minOccurs="0"> <xsd:annotation>
<xsd:documentation> - powyżej 2,20 m </xsd:documentation> </xsd:annotation>
<xsd:complexType> <xsd:sequence> <xsd:element name="PodstawaOpodatkowania"
type="xsd:decimal" maxOccurs="1" minOccurs="0"> <xsd:annotation>
```

Wojciech

```
<xsd:documentation> Podstawa opodatkowania ogółem (m2) </xsd:documentation>  
</xsd:annotation> </xsd:element> </xsd:sequence> </xsd:complexType>  
</xsd:element> </xsd:sequence> </xsd:complexType> </xsd:element>  
<xsd:simpleType name="emptydate"> <xsd:union memberTypes="xsd:date empty-  
string" /> </xsd:simpleType> <xsd:simpleType name="empty-string"> <xsd:restriction  
base="xsd:string"> <xsd:enumeration value="" /> </xsd:restriction>  
</xsd:simpleType> </xsd:schema>
```

Zastępca Przewodniczącego
Rady Miejskiej w Gliwicach

Krystyna Sowa