

**Uchwała Nr XIX/495/2004
Rady Miejskiej w Gliwicach
z dnia 29 kwietnia 2004r.**

w sprawie: odstąpienia od sporządzenia miejscowego planu zagospodarowania przestrzennego dla terenu górniczego KWK Gliwice położonego w granicach administracyjnych Miasta Gliwice

Na podstawie art. 18 ust. 2 pkt 5 ustawy z dnia 8 marca 1990r. o samorządzie gminnym (tekst jednolity z 2001r., Dziennik Ustaw Nr 142 poz. 1591, z późniejszymi zmianami) oraz art.14, ust.7 ustawy z 27 marca 2003r. o planowaniu i zagospodarowaniu przestrzennym (Dz. U. Nr 80, poz. 717) w związku z art.53 ust. 6 ustawy z dnia 4 lutego 1994r. Prawo geologiczne i górnicze (Dz. U. nr 27, poz. 96 z późniejszymi zmianami) na wniosek **Prezydenta Miasta Gliwice**

**Rada Miejska w Gliwicach
uchwala co następuje:**

1. Odstępuje się od sporządzenia miejscowego planu zagospodarowania przestrzennego dla terenu górniczego KWK Gliwice położonego w granicach administracyjnych miasta Gliwice - określonego na załączniku graficznym do niniejszej uchwały.
2. Integralną część niniejszej uchwały stanowi opracowanie pod nazwą: "Analiza określająca zasadność sporządzenia miejscowego planu zagospodarowania przestrzennego dla terenów górniczych na obszarze miasta Gliwice."
3. Wykonanie uchwały powierza się Prezydentowi Miasta.
4. Uchwała wchodzi w życie z dniem jej podjęcia i podlega wywieszeniu na tablicy ogłoszeń Urzędu Miejskiego w Gliwicach.




**Przewodniczący
Rady Miejskiej w Gliwicach**

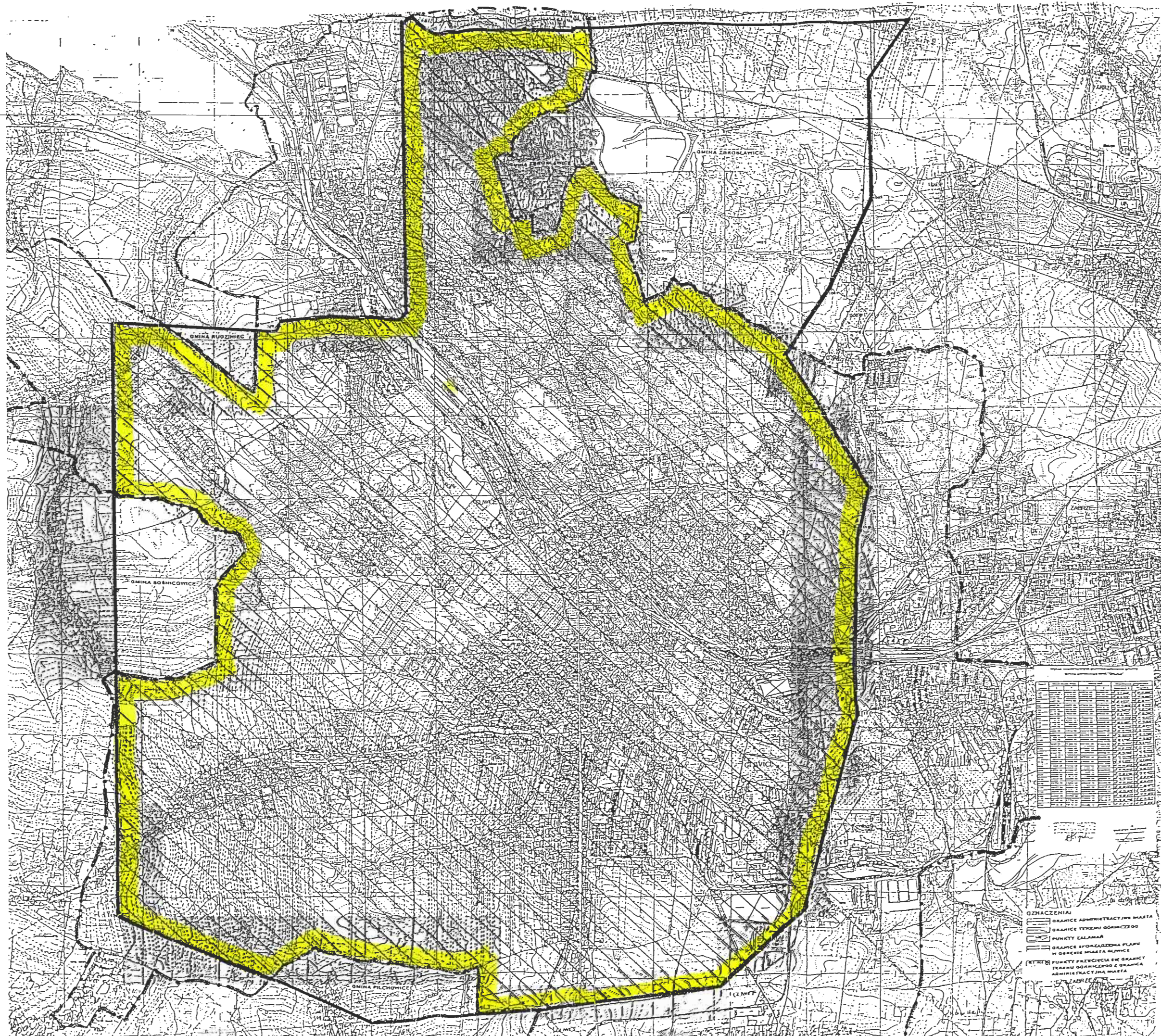
Stanisław Ogryzek



TEREN GÓRNICZY „GLIWICE”

Załącznik graficzny
do uchwały Rady Miejskiej
nr .XIX/495/2004/2004
z dnia 29 kwietnia 2004r.

-  Granice miasta
-  Granice terenu górniczego
-  Granice terenu dla którego odstępuje się od sporządzenia miejscowego planu zagospodarowania przestrzennego dla terenu górniczego KWK Gliwice położonego w granicach administracyjnych miasta Gliwice



Przewodniczący
Rady Miejskiej w Gliwicach
Stanisław Ogryzek

Symbol	Opis
[Symbol]	GRANICE ADMINISTRACYJNE MIASTA
[Symbol]	GRANICE TERENU GÓRNICZEGO
[Symbol]	PUNKTY SZALAMAR
[Symbol]	GRANICE SPORZĄDZENIA PLANU W OBSZARZE MIASTA GLIWICE
[Symbol]	PUNKTY PRZECIĘCIA NK GRANICY TERENU GÓRNICZEGO Z GRANICĄ ADMINISTRACYJNĄ MIASTA

OZNACZENIA:
GRANICE ADMINISTRACYJNE MIASTA
GRANICE TERENU GÓRNICZEGO
PUNKTY SZALAMAR
GRANICE SPORZĄDZENIA PLANU W OBSZARZE MIASTA GLIWICE
PUNKTY PRZECIĘCIA NK GRANICY TERENU GÓRNICZEGO Z GRANICĄ ADMINISTRACYJNĄ MIASTA