

**Uchwała Nr XXXIV / 785 / 2002  
Rady Miejskiej w Gliwicach  
z dnia 17 stycznia 2002 r.**

**w sprawie przystąpienia do sporządzania zmiany miejscowego planu ogólnego  
zagospodarowania przestrzennego Miasta Gliwice**

Na podstawie art. 18 ust. 2 pkt 5 ustawy z dnia 8 marca 1990 r. o samorządzie gminnym (tekst jednolity Dz. U. Nr 142 z 2001 r., poz. 1591) oraz art. 12 ust. 1, 2 i 4 ustawy z dnia 7 lipca 1994 r. o zagospodarowaniu przestrzennym (tekst jednolity Dz. U. Nr 15 z 1999 r., poz. 139 z późniejszymi zmianami), na wniosek Zarządu Miasta Gliwice

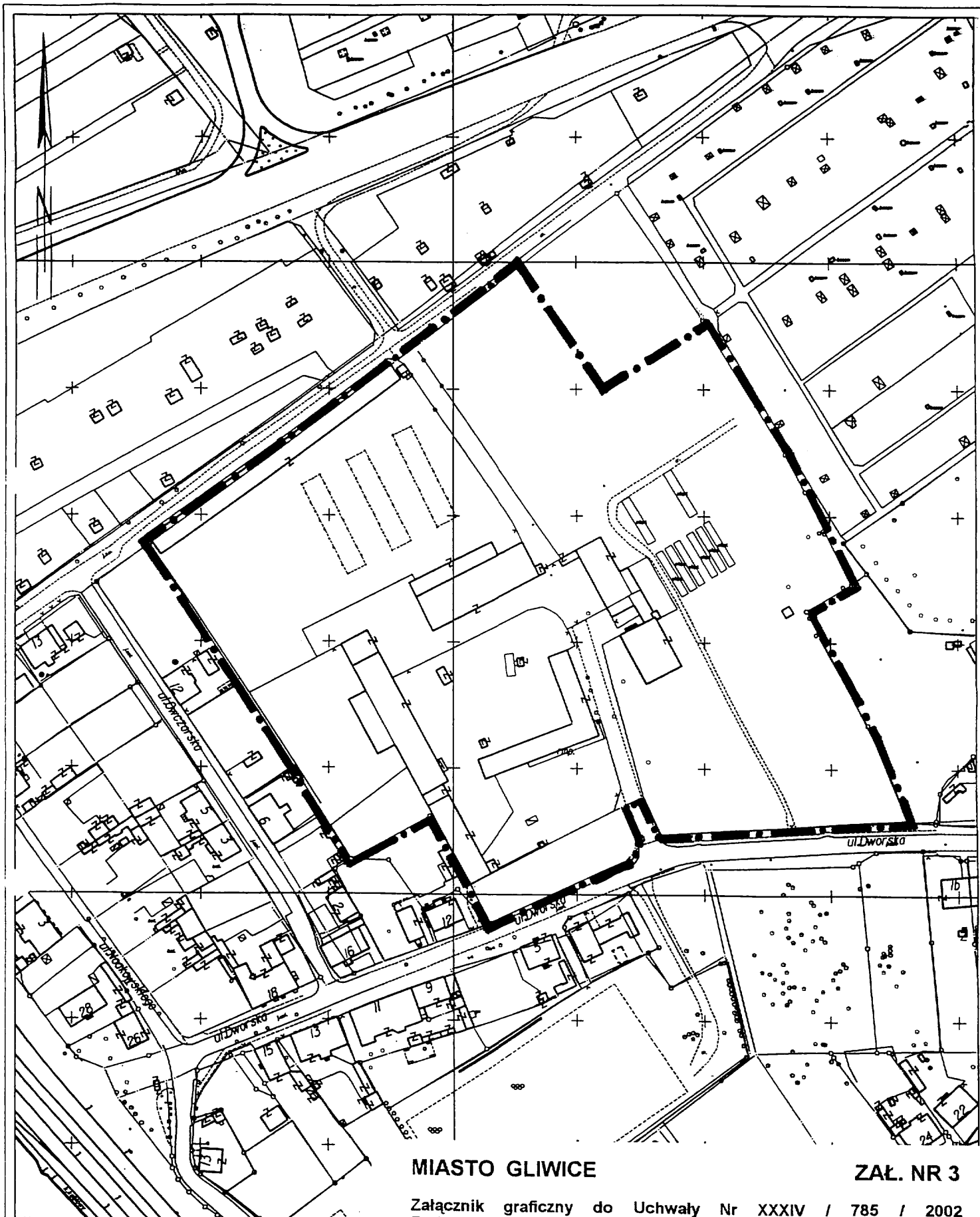
**RADA MIEJSKA W GLIWICACH  
u c h w a l a:**

1. Przystąpić do sporządzania zmiany miejscowego planu ogólnego zagospodarowania przestrzennego miasta Gliwice zatwierdzonego Uchwałą Rady Miejskiej w Gliwicach Nr V/71/94 z dnia 1 grudnia 1994r. (Dz. Urz. Województwa Katowickiego Nr 15 z dnia 16.12.1994 r., poz. 161).
2. Zmiana planu dotyczy:
  - a) działek o numerach: 41/1, 41/2, 42/2, ark. m. 16, obręb Gliwice, obejmujących nieruchomości położone przy ul. Lipowej 12 i 14;
  - b) działek o numerach 18 i 19, ark. m. 26, obręb Szobiszowice, obejmujących nieruchomość położoną przy ul. Św. Marka 2;
  - c) działek o numerach: 38, 39 i części działki nr 41/6, ark. m. 12, obręb Szobiszowice, położonych pomiędzy ul. Dworską i ul. Zbożową;
  - d) działek o numerach: 7/3, 8/3, 9/2, 9/3, 9/4, 9/5, 9/8, 10/5, 11/4, ark. m. 5, obręb Stare Gliwice, położonych przy ul. Żabińskiego;
  - e) działek o numerach: 6/4, 14/3, 14/4 (część działki), 15/2, 19/1, 19/2, 20/1, 20/2, 20/3, 21/1, 23, 24, ark. m. 23, obręb Gliwice, położonych pomiędzy ul. Jana Pawła II i ul. Mikołowską;
  - f) działek o numerach: 27/1, 28/1, 29/1, 30/2, 30/3, 30/4, 32/1, ark. m. 23, obręb Gliwice, położonych pomiędzy ul. Mikołowską i ul. Wrocławską;
  - g) działki nr 68/8, ark. m. 23, obręb Gliwice.Obszary objęte zmianami przedstawiono jako granice sporządzania planu, na załącznikach graficznych – odpowiednio: nr 1, nr 2, nr 3, nr 4, nr 5, nr 6, nr 7 - w skali 1 : 2 000, które stanowią integralną część niniejszej uchwały.
3. Przedmiotem ustaleń zmiany planu będą:
  - 1) przeznaczenie terenów oraz linie rozgraniczające tereny o różnych funkcjach lub różnych zasadach zagospodarowania,
  - 2) linie rozgraniczające ulice, place oraz drogi publiczne wraz z urządzeniami pomocniczymi, a także tereny niezbędne do wytyczania ścieżek rowerowych,
  - 3) tereny przeznaczone do realizacji celów publicznych oraz linie rozgraniczające te tereny,
  - 4) granice i zasady zagospodarowania terenów lub obiektów podlegających ochronie,
  - 5) zasady obsługi w zakresie infrastruktury technicznej oraz linie rozgraniczające tereny tej infrastruktury,
  - 6) lokalne warunki, zasady i standardy kształtowania zabudowy oraz zagospodarowania terenu, w tym również linie zabudowy i gabaryty obiektów, a także maksymalne lub minimalne wskaźniki intensywności zabudowy,
  - 7) szczególne warunki zagospodarowania terenów, w tym zakaz zabudowy, wynikające z potrzeb ochrony środowiska przyrodniczego, kulturowego i zdrowia ludzi, prawidłowego gospodarowania zasobami przyrody oraz ochrony gruntów rolnych i leśnych,
  - 8) tymczasowe sposoby zagospodarowania, urządzania oraz użytkowania terenu.
4. Wykonanie uchwały powierza się Zarządowi Miasta Gliwice.
5. Uchwała wchodzi w życie z dniem jej podjęcia.

Przewodniczący  
Rady Miejskiej w Gliwicach  
*Zdzisław Goliszewski*  
Zdzisław Goliszewski








**MIASTO GLIWICE**

**ZĄŁ. NR 3**

Załącznik graficzny do Uchwały Nr XXXIV / 785 / 2002 Rady Miejskiej w Gliwicach z dnia 17 stycznia 2002 r. w sprawie przystąpienia do sporządzania zmiany miejscowego planu ogólnego zagospodarowania przestrzennego miasta Gliwice dla działek o numerach: 38, 39 i części działki nr 41/6, ark. m. 12, obręb Szobiszowice, położonych pomiędzy ul. Dworską i ul. Zbożową.



- granice opracowania zmiany planu

KOPIA MAPY ZASADNICZEJ

SKALA 1:500

Rady Miejskiej w Gliwicach

Sekcje: 587/25, 586/21

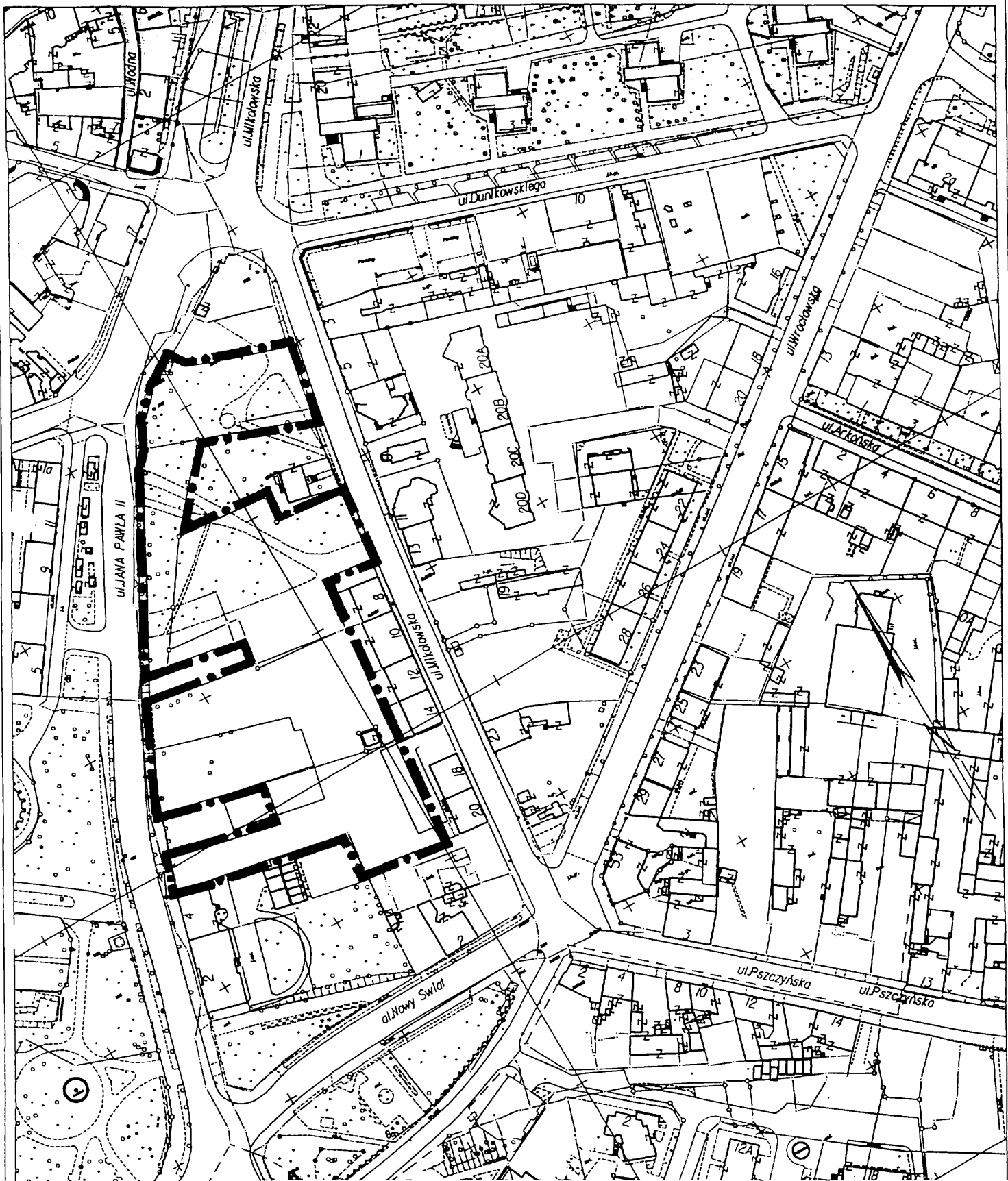
MIASTO GLIWICE

Zdział: Goliszewski

L. dz. 7933/3/01

**SKALA 1 : 2000**





**MIASTO GLIWICE**

**ZAŁ. NR 5**

Załącznik graficzny do Uchwały Nr XXXIV / 785 / 2002 Rady Miejskiej w Gliwicach z dnia 17 stycznia 2002 r. w sprawie przystąpienia do sporządzania zmiany miejscowego planu ogólnego zagospodarowania przestrzennego miasta Gliwice dla działek o numerach: 6/4, 14/3, 14/4 (część działki), 15/2, 19/1, 19/2, 20/1, 20/2, 20/3, 21/1, 23, 24, ark. m. 23, obręb Gliwice, położonych pomiędzy ul. Jana Pawła II i ul. Mikołowską;

Przewodniczący  
Rady Miejskiej w Gliwicach

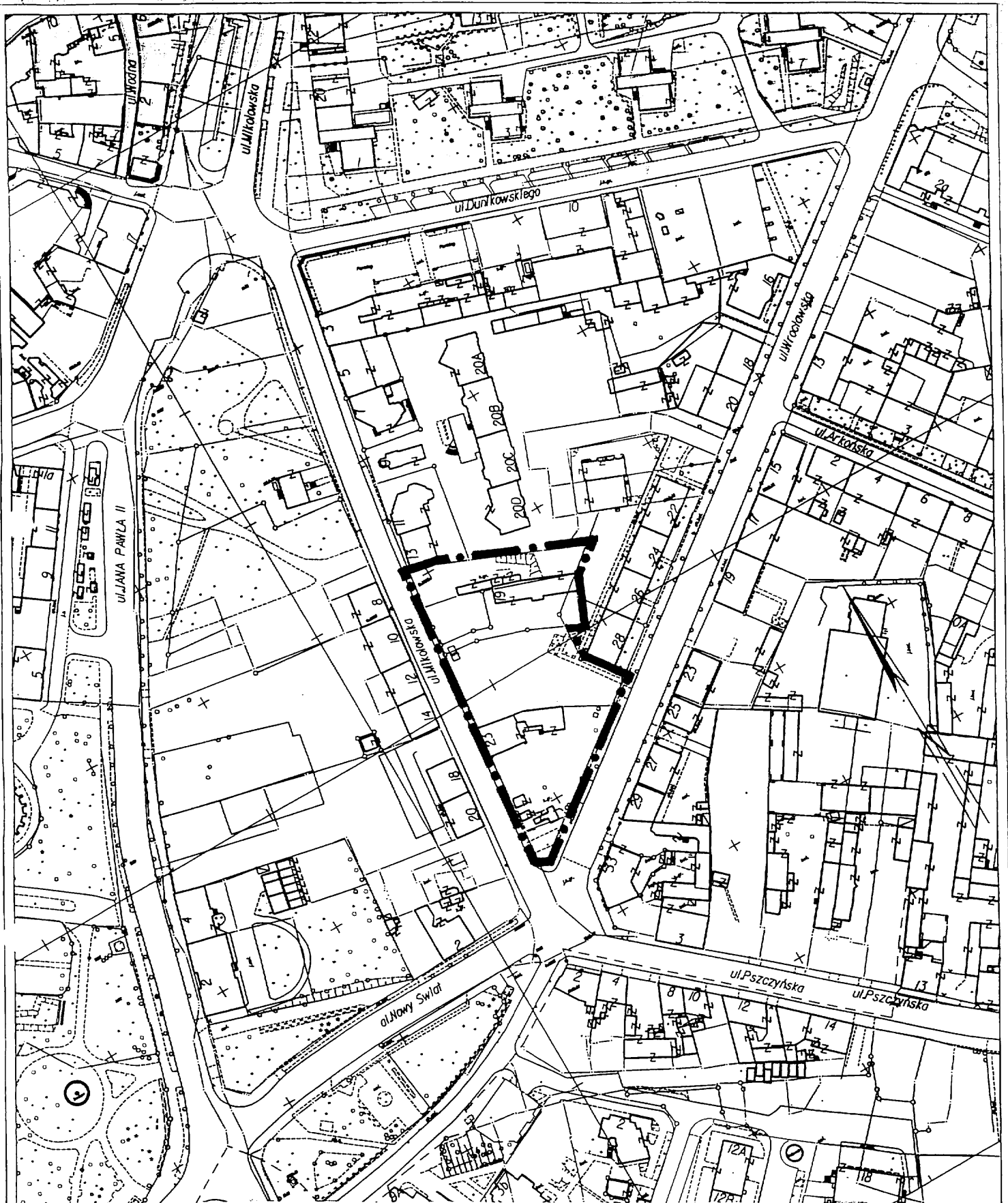


- granice opracowania zmiany planu

Zdzisław Goliszewski

**SKALA 1 : 2000**






**MIASTO GLIWICE**

**ZAŁ. NR 6**

Załącznik graficzny do Uchwały Nr XXXIV / 785 / 2002 Rady Miejskiej w Gliwicach z dnia 17 stycznia 2002 r. w sprawie przystąpienia do sporządzania zmiany miejscowego planu ogólnego zagospodarowania przestrzennego miasta Gliwice dla działek o numerach: 27/1, 28/1, 29/1, 30/2, 30/3, 30/4, 32/1, ark. m. 23, obręb Gliwice, położonych pomiędzy ul. Mikotowską i ul. Wrocławską;



granice opracowania zmiany planu

Przewodniczący  
Rady Miejskiej w Gliwicach

Zdzisław Goliśzewski

**SKALA 1 : 2000**

