

U c h w a ł a nr XXII/127/82
Miejskiej Rady Narodowej z dnia 30.09.82

w sprawie: zaopiniowania wniosku o wyłączeniu z m. Gliwic terenu
o pow. 136 ha i włączeniu go do m. Knurowa.

Termin wykonania uchwały: 31.XII.82.

Odpowiedzialny za wykonanie: Prezydent Miasta Gliwic.

Miejska Rada Narodowa w Gliwicach działając na podstawie art. 15 ust 2 pkt 2 ustawy z dnia 25.I.1958r. o radach narodowych tj /Dz.U.Nr 26 poz.139 z 1975 r. oraz art. 6 ustawy z dnia 28.05.1975 roku o dwustopniowym podziale administracyjnym Państwa oraz zmianie ustawy o radach narodowych /Dz.U.Nr 16 poz.91/

U c h w a ł a:

1. Zaopiniować pozytywnie wniosek Naczelnika Miasta Knurowa dot: zmiany granicy administracyjnej miasta Gliwic i przekazać na rzecz miasta Knurowa obszar o powierzchni około 136 ha. Proponowana nowa granica miasta przebiegałaby jak zaznaczono na załączonej odbitce mapy ewidencyjnej ark. mapy 3 i 5 obręb Bojków kolorem zielonym - od punktu styku obecnej granicy miasta z drogą polną pomiędzy działkami $\frac{924}{7}$ i $\frac{924}{6}$ w kierunku zachodnim skrajem osiedla FOCH III do przecięcia z drogą polną pomiędzy działkami $\frac{2273}{2}$ i $\frac{2273}{1}$ dalej północnym skrajem osiedla FOCH III do przecięcia z ul. Knurowską, następnie wschodnią krawędzią ulicy Knurowskiej do działki 521 dalej wzdłuż linii rozgraniczającej grunty PCR 7, Nieborowice od gruntów prywatnych do przecięcia z drogą polną /działka 940/, następnie północnym skrajem tej drogi do przecięcia z ulicą Parkową, skąd zachodnim skrajem ulicy Parkowej do styku z arkuszem mapy 6. następnie w kierunku wschodnim stykiem arkuszy map 5 i 6 do drogi polnej w kierunku południowym do przecięcia z obecną granicą z Knurowem. Pomiaru rozgraniczeniowego w terenie wymagają działki $\frac{444}{3}$, $\frac{923}{3}$, $\frac{459}{8}$ arkusza mapy 3 oraz działki 949 i 958 arkusze mapy 5.
2. Zaopiniować negatywnie przekazania 305 ha w obrębie zaznaczonym kolorem brązowym na mapie ewidencyjnej - jako tereny przeznaczone do użytkowania rolniczego.
3. Wykonanie niniejszej uchwały powierzyć Prezydentowi Miasta Gliwic

U z a s a d n i e n i e


Naczelnik miasta Knurowa wystąpił z wnioskiem z dnia 23.IX.1981r. do Wojewody Katowickiego o dokonanie korekty granicy administracyjnej pomiędzy miastami Knurów a Gliwicami.

Wicewojewoda Katowicki decyzją nr RLg-OT-44-100/6/279/78 z dnia 31.VIII.78r. wyraził zgodę na zmianę przeznaczenia gruntów rolnych na cele budowlane - na terenach będących w granicach administracyjnych m. Gliwic, na których zlokalizowano i wybudowano osiedle mieszkaniowe FOCH. W związku z planowaniem dalszej rozbudowy wobec braku na terenie miasta Knurowa terenów pod budownictwo mieszkaniowe zaplanowano włączenie do miasta Knurowa obszaru o pow. 441 ha.

Na wniosek ten nie można wyrazić zgody, bowiem tylko 136 ha, w granicach określonych w pkt 1 Uchwały jest zabudowane bądź zostało wyłączone z użytkowania rolniczego. Dlatego w pozostałej części wniosek należy zaopiniować negatywnie tym bardziej, że są to grunty indywidualnych rolników i Kombinatu PGR Gliwice przeznaczone w planie ogólnego zagospodarowania przestrzennego na cele rolnicze.

Natomiast w stosunku do 136 ha gruntów będących w faktycznym władaniu m. Knurowa, na których wzniesiono budynki mieszkalne i inne obiekty użyteczności publicznej utrzymanie stanu faktycznego ~~prawnego~~ sprzecznego ze stanem rzeczywistym godzi w interesy mieszkańców tego terenu.

Rozwiązanie przyjęte w niniejszej uchwale zostało pozytywnie zaopiniowane przez Rejonowy Związek Kółek i Organizacji Rolniczych w Gliwicach i Komitetu Osiedlowego Samorządu Mieszkańców w dzielnicy Bojków.





Przewodniczący
Miejskiej Rady Narodowej

Stefan Zemła

Udbitka mapy ewidencji gruntów
Skala 1:5000



Arkusz Nr 6

Legenda :

-  Istniejąca granica m. Gliwice
-  nowa granica proponowana przez m. Knurów
-  nowa granica proponowana przez m. Gliwice
-  ostateczna proponowana granica miasta

Arkusz Nr.6

Gliwice, dnia 27 c4. 10.81 r.
MIEKOWIAŁA
BIURO GEODYZY I KATASTRU
Mik
URZĄD MIEJSKI
GLIWICE

Grunty wsi Nieborowice

Miasto Knurów
Powiat Rybnik

Miasto Knurów
Powiat Rybnik

Miasto Knurów