

U C H W A Ł A NR LXX/719/94

Rady Miejskiej w Gliwicach

z dnia 26 maja 1994 r.

**w sprawie: wyrażenia zgody na przeznaczenie gruntów rolnych na cele
nierolnicze pod budownictwo mieszkaniowe jednorodzinne.**

Działając na podstawie art.7 ust.1 i 5 ustawy z dnia 26 marca 1982 r.
o ochronie gruntów rolnych i leśnych (Dz.U.Nr 11, poz.79 zm.:
Dz.U.Nr 103, poz.446 z 1991 r.)

Rada Miejska w Gliwicach na wniosek Zarządu Miasta

U c h w a ł a

1. Wyrazić zgodę na przeznaczenie na cele nierolnicze gruntów rolnych o pow.26340 m2 pod budownictwo mieszkaniowe jednorodzinne, obejmujących następujące działki :
 - część działek 109/4 i 103/6 położonych przy ul.B.Głowackiego, rej.gr.57, ark.m.8a obr.Wójtowa Wieś, wł.Franciszek i Dorota Sowa rola klasy III i IV o pow.1000 m2,
 - działka nr 7 położona przy ul.Kozielskiej, rej.gr.4771, ark.m.10 obr.Stare Gliwice, wł. Szymański Zdzisław, rola klasy IV o pow. 2640 m2,
 - działka nr 6 położona przy ul.Kozielskiej, rej.gr.4540, ark.m.10 obr.Stare Gliwice, wł.Strzalla Franciszek, rola klasy IV o pow. 2640 m2,
 - część działek położonych przy ul.Kozielskiej o nr 430/100, 431/98 rej.gr.703, ark.m.3 obr.Brzezinka i część dz.nr 8 rej.gr.745, ark.m.7 obr.Brzezinka, wł.Wróbel Henryk, rola klasy IV o łącznej pow. 4500 m2,
 - działka nr 147/5 położona przy ul.Kozielskiej, rej.gr.855, ark. m.4 obr.Brzezinka, wł.Nawrocki Zenon, rola klasy V o pow.2359 m2
 - część działki nr 378/175 położonej przy ul.Daszyńskiego, rej. gr.141,ark.m.6 dod.1 obr.Ostropa, wł.Chudoba Józef, rola klasy IV o pow.1600 m2,
 - część działki nr 1050 położonej przy ul.Knurowskiej, rej.gr.543, ark.m.4 dod.1 obr.Bojków, wł.Śnigór Jan, rola klasy III o pow. 1000 m2,
 - część działki nr 1044 położonej przy ul.Knurowskiej, rej.gr.161, ark.m.4 dod.1 obr.Bojków, wł.Graicke Eryk, rola klasy III o pow. 2500 m2,

- część działki Nr 1456/2 położonej przy ul.Miodowej, rej.gr.933, ark.m.4 dod.3 obr.Bojków,współwłasność Kosiński Mariusz, Łuczkowski Andrzej, Grażyna Ogonowska, Winiarski Zygmunt i Klewar Lasław rola klasy III o pow. 8100 m2.

2. Wykonanie uchwały powierzyć Zarządowi Miasta.

3. Uchwała wchodzi w życie z dniem podjęcia.

Z-ca Przewodniczącego

Rady Miejskiej Gliwicach

Andrzej GILLNER



Skala 1:1000

Arkusze mapy zasadniczej

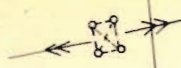
636/062, 014

MIASTO GLIWICE

Wojew: Katowice
Miasto: Gliwice
Obwód: Bojków
Ark. mapy 4 dod 3

Opis sporządził:

Dot. do uchwały Nr LXX/1713/34
Rady Miejskiej w Gliwicach
z dnia 26.05.1994 r.



231

230

229

Tr D-1553


Współwłasność:
Mariusz Kosinski
Andrzej Łuczowski
Grażyna Ogórnicka
Zygmunt Winiarski
Lesław Klewar

1456
2

pod 8100 m²

R R-933 - KH. 23 049
dz 1456/2 - R-IIIb - 4115 m²
R-IVa - 6054 m²
L-IV - 376 m²
10545 m²

zgoda 5210



GEODETA UPRAWNIONY
Nr 7932

mgr inż. Marek Byliński
44-117 Gliwice, ul. Borenski 1/10

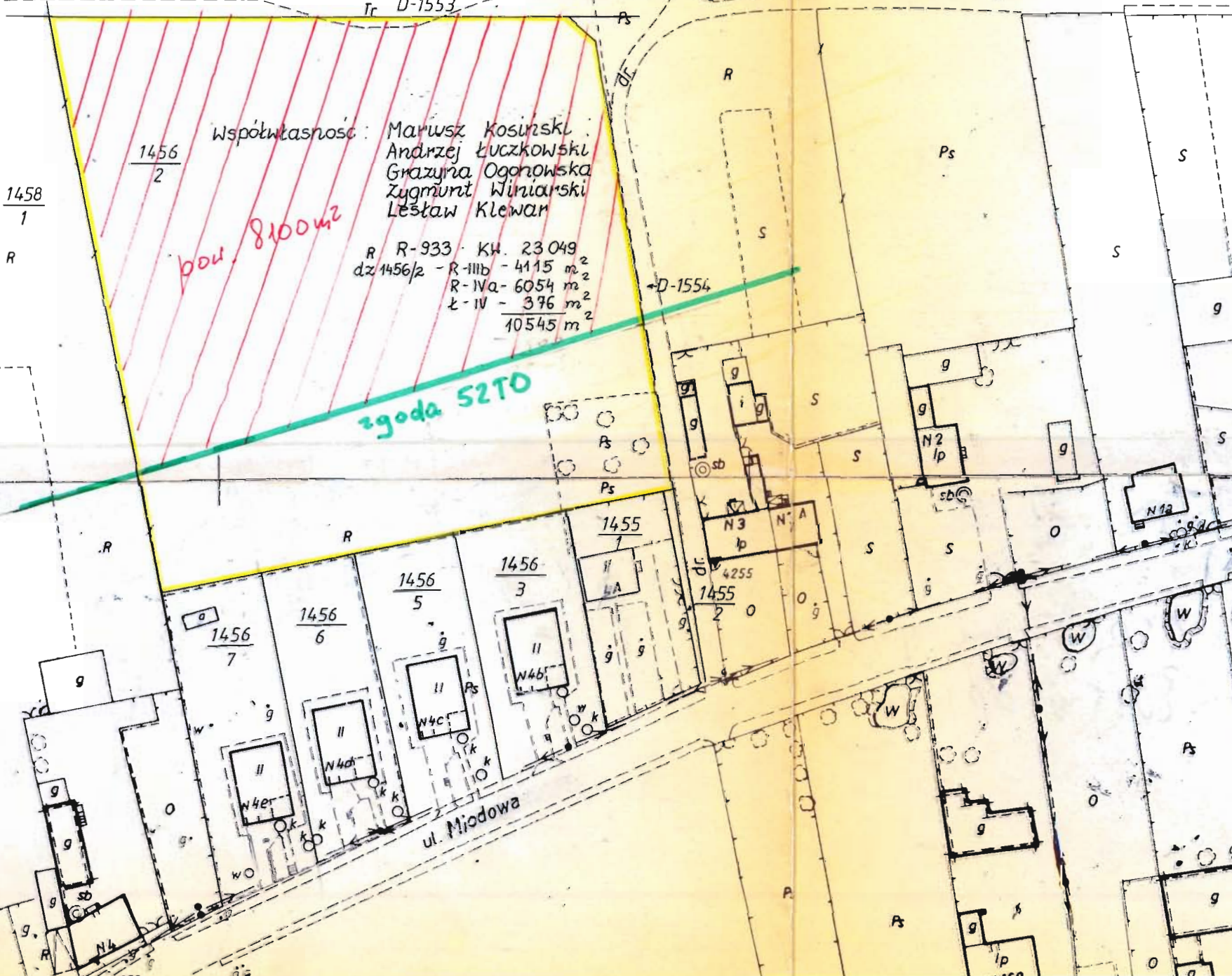
Republika w...
Prawo geodezjne
(Dz. U. Nr 30 z 1939 r. poz. 163 art. 18)

URZĄD MIEJSKI
w Gliwicach

D.Z. 1170/94
z oryginałem nr ew. 1100
Data 94.01.20

mgr inż. Henryk Hadaś

ul. Miodowa



2
2

Rej. 4537 KW 26248
pow. 40009 m²
wt. Sława Józef
iż Anna Katarzyna
R
Kuratów Jerzy
iż Tatiana

Rej. do Udziału Nr LXX/713/34
Konty Mięsięcy w celności
z dnia 26.05.1934.6

6 R
Rej. 4540 pow. 2640 m²
KW 1799
wt. Strażak Jerzy

7 R

pow. 2640 m²

Rej. 4771 KW 2520 m²
PS RNB 70 m²
2640 m²
KW 22234
wt. Szymanski Zdzisław

8 R
Rej. 4542 pow. 2640 m²
KW 1392
wt. Schweslka Rajnold

10
Rej. 44 pow. 3205 m²
4 16753
wt. Simbińska Klara

9 Ps

ul. Kozielska j. asf.

N240 N23R

SD

S

URZĄD MIEJSKI
w Piotrkowie
Wydział Geodezji
Dz. 470/91. w zgodności
z oryginałem
Data: 1934.05.14
[Signature]



OBIEKT ILMY ZASADNICZEJ

Skala 1:1000

MIASTO GLIWICE

Arkusz mapy zasadniczej

nr 635/102

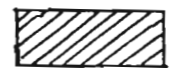
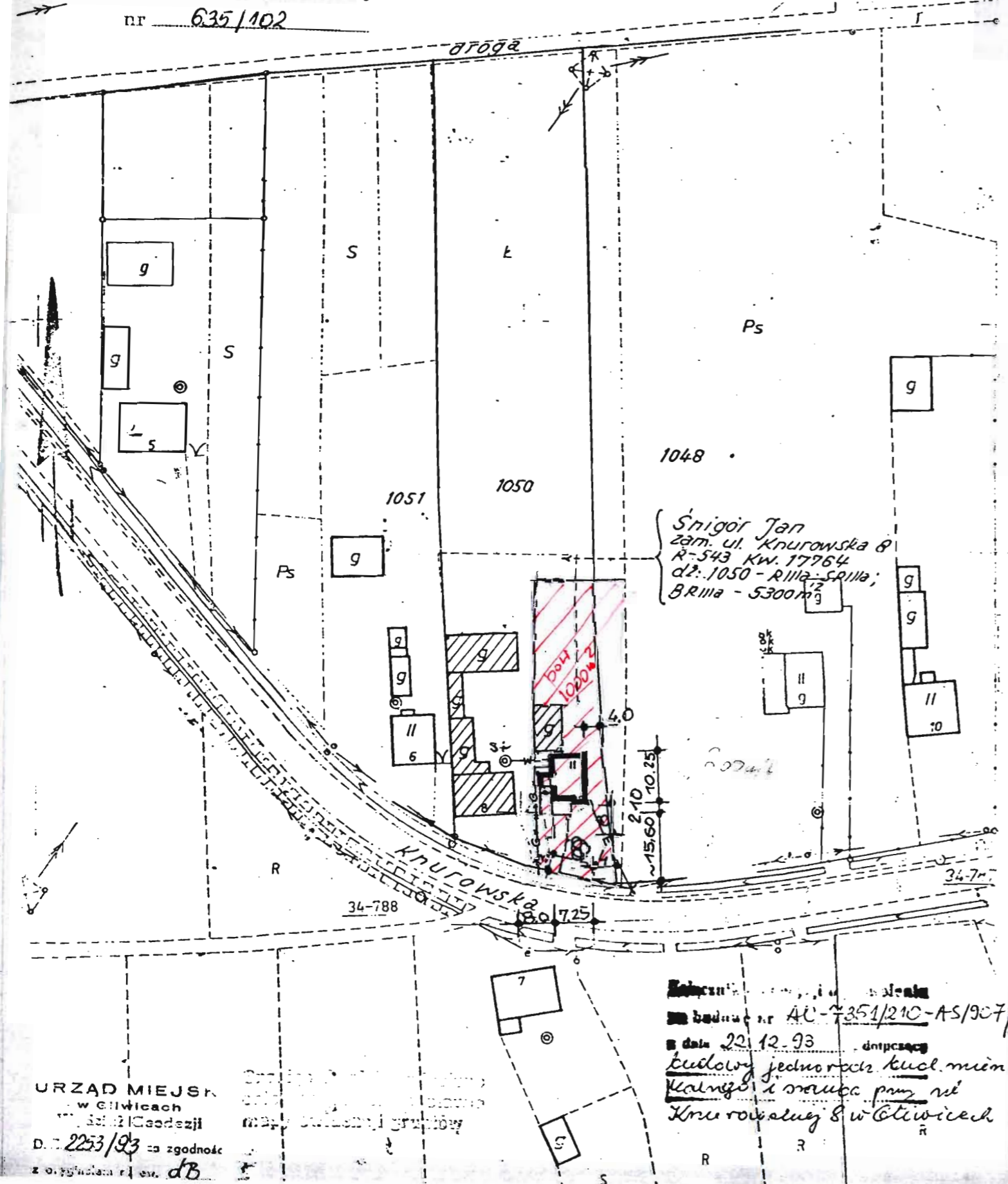
Województwo Śląskie

Zaś. do uchwały Nr LXX/719/94 Rady Miejskiej w Gliwicach z dnia 26.05.1994

Obręb: Bojków

Arkusz mapy nr 4 dod1

**PLAN REALIZACYJNY
ZAGOSPODAROWANIA TERENU**



BUDYNKI ISTNIEJĄCE



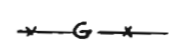
BUDYNEK PROJEKTOWANY



PROJEKTOWANE PRZYŁĄCZE WODY



PROJEKTOWANE PRZYŁĄCZE ENERGII



PROJEKTOWANE PRZYŁĄCZE GAZU

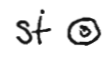


SZAMBO BEZODPŁYWOWE projektowane

ZIELEN WYSOKA ISTNIEJĄCA

ZIELEN WYSOKA PROJEKTOWANA

studnia istniejąca



Snigór Jan
zam. ul. Knurowska 8
R-543 KW. 17764
dz. 1050 - R111a, S111a;
BR111a - 5300 m²

Wykonano projekt zagospodarowania terenu
nr budowlany AC-7351/210-AS/907/93
z dnia 22.12.93
kwalifikacja i wykształcenie
Kłopotowski i Sowa prync. inż.
Knurowska 8 w Gliwicach

URZĄD MIEJSKI
w Gliwicach
Biuro Geodezji
Dz. 2253/93
z zgodnością
z orzeczeniem z dnia 28.08.93

OBIEKT : BUDYNEK JEDNORODZINNY
ADRES : GLIWICE UL. KNUROWSKA 8
INWESTOR : JAN SNIGOR GLIWICE UL. KNUROWSKA 8
PROJEKTANT : mgr inż. arch. ZBIGNIEW CHYBOWSKI

Opis i mapa

Nieruchomości gruntowe (z rej. gruntów) **57** Nr. Rej. K.W. **14 948**
Właściciel: **Sowa Franciszek s. Józefa i Klary i z. Dorota c. Wilhelma i Wincentyny**

Opis (wypis z rejestru gruntów)

Obręb	Numer		Bliższe określenie położenia	Rodzaj użytku	Klasa	Powierzchnia	
	nr. pp.	działki				ha	m ²
Wojtowa Wies	2	24	pom. ul. Dolnej Wsi i granicą obr. Żernica	R	IIIa	2	5760
				R	IIIb		5010
				R	IVa		5160
				Ł	IV		5570
						4	1500
		26	"	R	IIIb		3070
	R			IVa		4580	
	Ł			IV		7850	
	Ł			V		5890	
						2	1390
		30	"	R	IVa		8090
	Ł			V		3580	
						1	1670
		6	przy ul. Dolnej Wsi	B/K	IIIb		2838
	R			IIIb		479	
						3317	
R	IVa				4268		
R	IVa				1946		
R	IIIb				333		
R	IIIb				4170		
R	IVa				2227		
				6397			
	103 6	na wsch. od ul. Głowack	R	IIIb		8602	
R			IVa		1729		
					1	6331	
2	28	pom. ul. Dolnej Wsi i obr. obr. Żernica	R	IVa		5000	
razem						10	6152

słownie: dziesięć ha sześćdziesiąt jeden arów pięćdziesiąt dwa m²

Niniejszy wypis jest ważny do czasu wycofania z użycia. Wszelkie zmiany w tym wypisie dokonywane są w formie dodatkowego wypisu. Wypis ten jest ważny do dnia 2 lutego 1955 r. w przeciwnym razie jego ważność wygaśnie. (Załącznik Nr 1 do roz. 32)

Opis i mapa **14.10.** 1953 r.

Nr. Rej. K.W. **G/178/83**

Okręg. Przedś. Geod. - Kartogr.
Zakład Teren. i Odc. Al. Kierownik Przew. i Odc. Al.

K. Tomczyk
(-) inż. KAROL TOMCZYK

160

Prot. do Uchwały nr LXV/719/94
Rady Miejskiej w Gdyni
z dnia 26.05.1994 r.

158

83-R-IIIa-5a

157

156

83-R-IIIb

113 OIIIb


św. Franciszka i Dawida Sowa

ULICA BART GŁOWACKIEGO

109
2/4

RIVb

RIVb



109
5

109
5

109
6

109
7

102
OIIIb

101
OIIIb

100
OIIIb

99
OIIIb

98
OIIIb

97
OIIIb

94
OIIIb

93
OIIIb

92
OIIIb

91
OIIIb

89
OIIIb

88
OIIIb

87
OIIIb

85
OIIIb

84
OIIIb

83
OIIIb

82
OIIIb

81
OIIIb

80
OIIIb

79
OIIIb

78
OIIIb

77
OIIIb

76
OIIIb

75
OIIIb

74
OIIIb

73
OIIIb

72
OIIIb

71
OIIIb

70
OIIIb

69
OIIIb

68
OIIIb

OBITKA MAPY ZASADNICZEJ

Skala 1:1000

Arkusz mapy zasadniczej

nr 587/232

Województwo: KATOWICE

MIASTO GILWICE

Obwód Stare Gilwice

Arkusz mapy nr 10

Dot. do Urzędu Nr dx/719/39
Kandy Mięsień z Gilwicami
z dnia 26.05.1934 r

Wł. Józef i z: Anna-Kata-
lina 1/2 cz i Kuratow Jerzy
z: Tatiana 1/2 cz.

m. 1) Idziszew ul. Grzybowska
53/15
2) Gilwice ul. Warszawska
33B/16

4537 KW. 26248
R-10407 KW. 31181
dz. 10/1- R/VB-2004 m²
2/2- R/VB-PS/RVB
V; B/LSIII; LSIII; LN/N;
KW. 4ha 0009 m²

Wos Stanisław
i z: Krystyna
R-10407 KW. 31181
dz. 10/1- R/VB-2004 m²

Strzalla Franciszek
zam. ul. Durois 6
R-4540 KW. 17992
dz. 6- R/VB; PS/RVB-
pow. 2640 m²

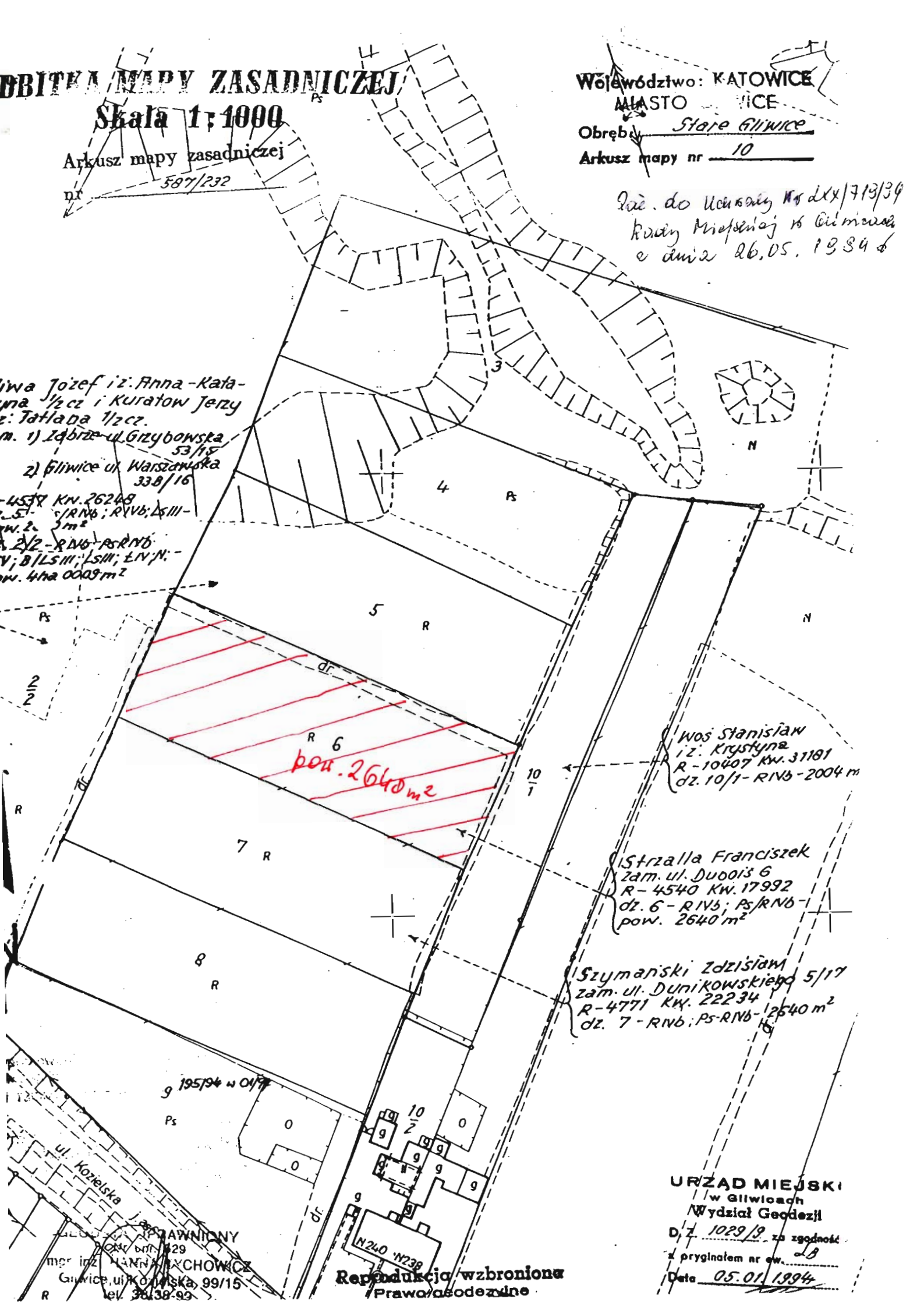
Szymański Zdzisław
zam. ul. Duniowskiego 5/17
R-4771 KW. 22234
dz. 7- R/VB; PS-RVB-
2640 m²

pow. 2640 m²

URZĄD MIEJSKI
w Gilwicach
Wydział Geodezji
Dz. 1029/9 za zgodność
z oryginałem nr ew. 29
Data 05.01.1994

Reprodukcja wzbroniona
Prawa geodezyjne

PRZEWIDZIANO
DOKŁADY 129
mgr inż. HANNA KUCHOWICZ
Gilwice, ul. Kozłowska, 99/15
tel. 36138-99



Dot. do uchwały Nr LXX/713/89
Rady Mięskiej 16 Gł. Mi. rad.
z dnia 26.05.1989r.

Skala 1:1000

arkusz mapy zasadniczej
nr 587/112

MIASTO GLIWICE

ark. mapy 3 Brzezinka
dz. 440/98 pow. 56 m² B-RIVb
dz. 430/100 pow. 2099 m² RIVb, S-RIVb
dz. 431/98 pow. 1056 m² RIVb, S-RIVb
wt. Wróbel Henryk i ż. Zofia
Rej. 703 KW. 3125

ark. mapy R7 Brzezinka
dz. 8 pow. 2929 m² RIVb, S-RIVb
wt. Wróbel Henryk i ż. Zofia
Rej. 745 KW. 9109

mapa terenowa wykonana:
ZAKŁAD USŁUG GEODEZYJNYCH
"GEOLAND"
mgr inż. Ryszard Wysocki
44-100 Gliwice, ul. Mikołowska 10/3
skr. poczt. 419, tel. 31-64-80
27 04 94 0 0
Marta Cygan
inż. geodeta
GEODETA

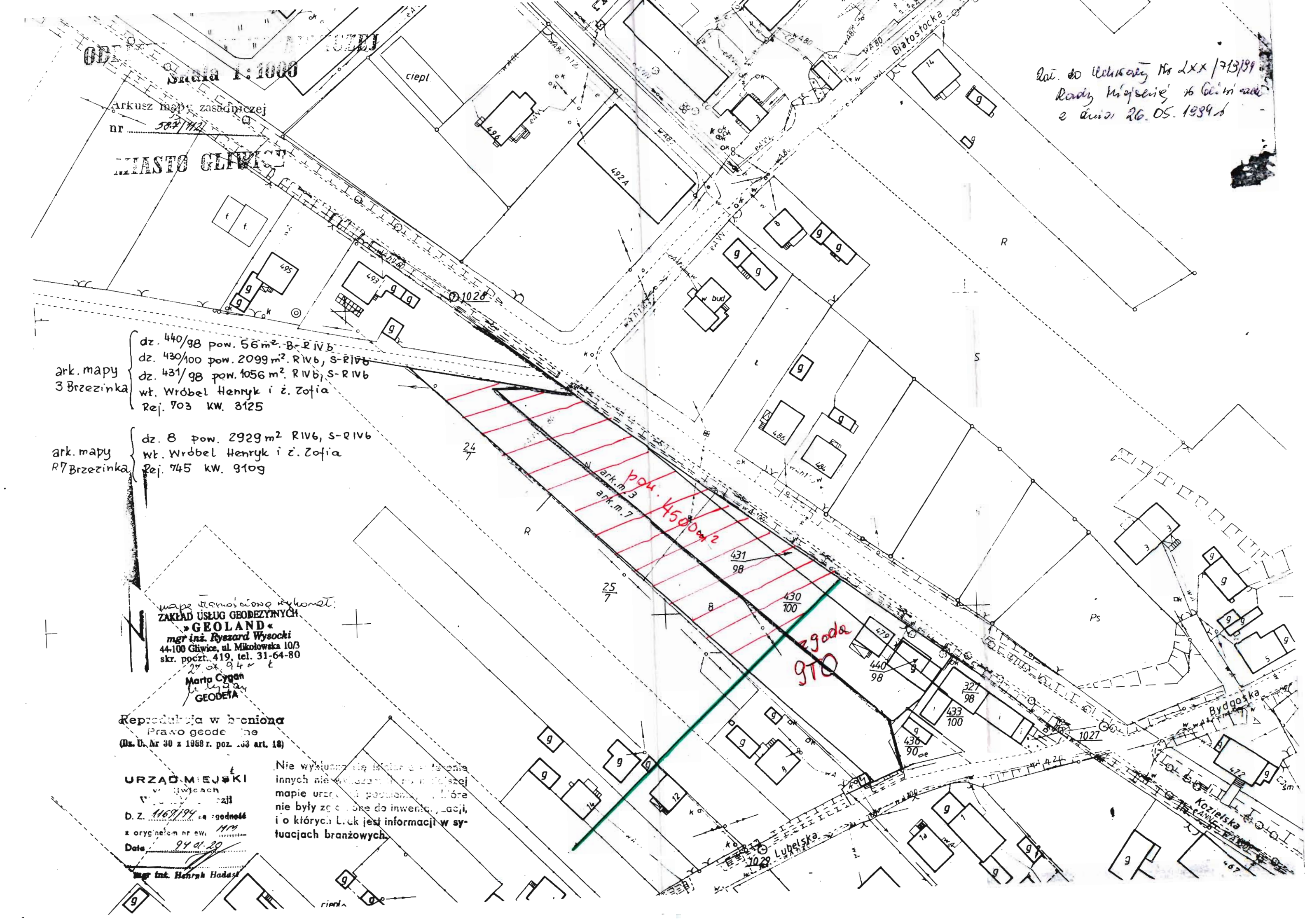
Reprodukcja w brzońcu
Prawo geodezyjne
(Dz. U. Nr 30 z 1988 r. poz. 203 art. 18)

URZĄD MIEJSKI
w Gliwicach
zł
D.Z. 1169/94 z godność
z oryginałem nr ew. 1119
Data 94.01.20

Nie wykazuje się istnienia
innych nie wykazanych na tej mapie
mapie urząd geodezyjny, które
nie były zgodne do inwentaryzacji,
i o których brak jest informacji w sy-
tuacjach branżowych.

mgr inż. Henryk Hadasi

pow. 4500 m²
ark. m. 3
ark. m. 7
zgoda 970

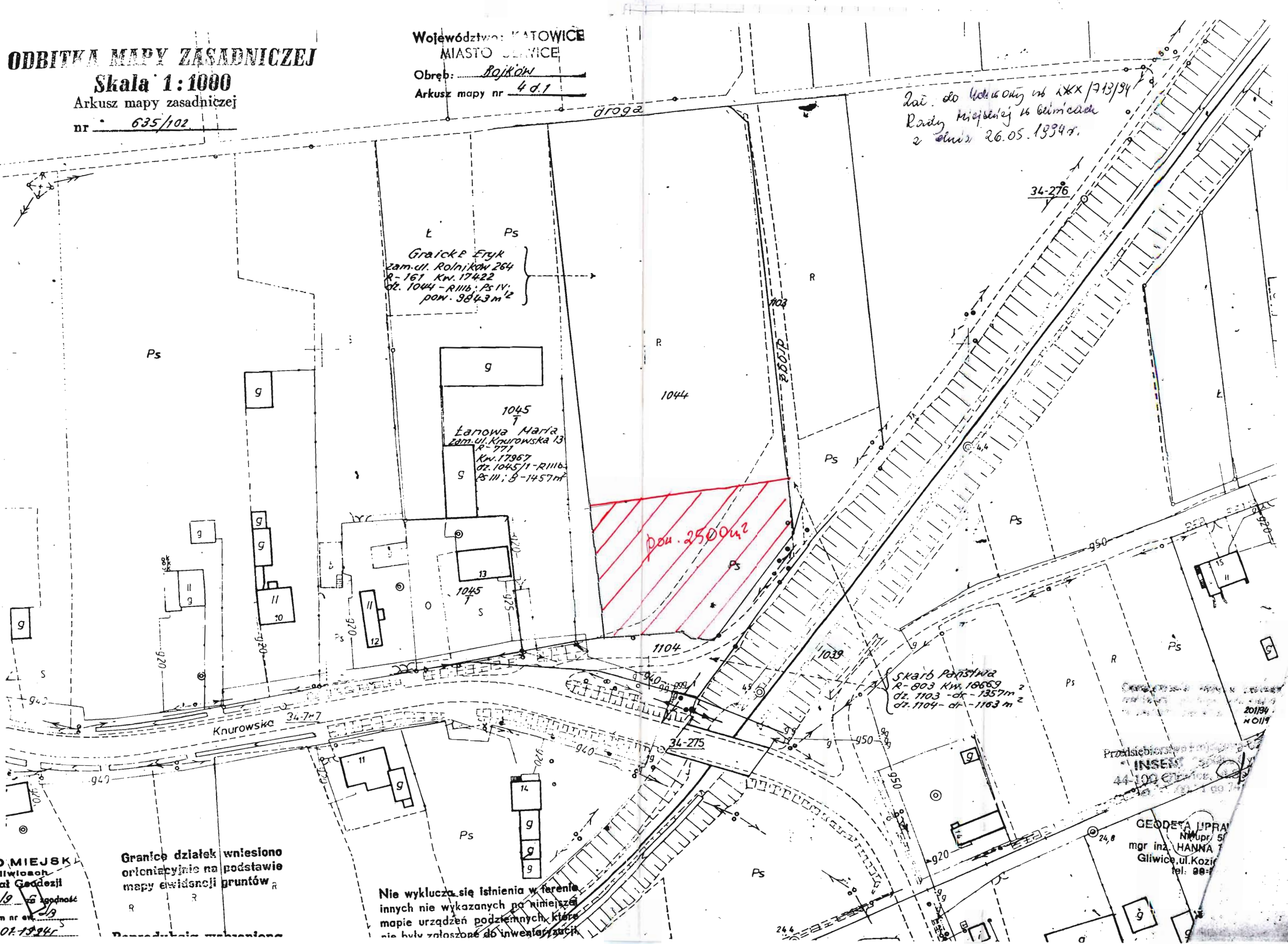


ODBITKA MAPY ZASADNICZEJ

Skala 1:1000
Arkusz mapy zasadniczej
nr 635/102

Województwo KATOWICE
MIASTO GŁIWICE
Obręb: Bojków
Arkusz mapy nr 4 d.1

Zaś. do Urzędu nr XX/713/34
Rady Miejskiej w Głiwicach
z dnia 26.05.1934r.



Graicki Fryk
zam. ul. Rolników 264
R-161 Kw. 17422
dz. 1044 - R1116; PS IV;
pow. 9843 m²

Łanowa Maria
zam. ul. Knurowska 13
R-771
Kw. 17967
dz. 1045/1 - R1116;
PS III; S-1457 m²

pow. 2500 m²

Skarb Państwa
R-803 Kw. 18669
dz. 1103 - ok. 1357 m²
dz. 1104 - ok. 1163 m²

Przedsiębiorstwo
INSEN
44 100 €

GEODETA I PRAC
Nr upr. 51
mgr inż. HANNA
Gliwice, ul. Kozia
tel. 88-7

Granice działek wniesiono
orientacyjnie na podstawie
mapy ewidencji gruntów

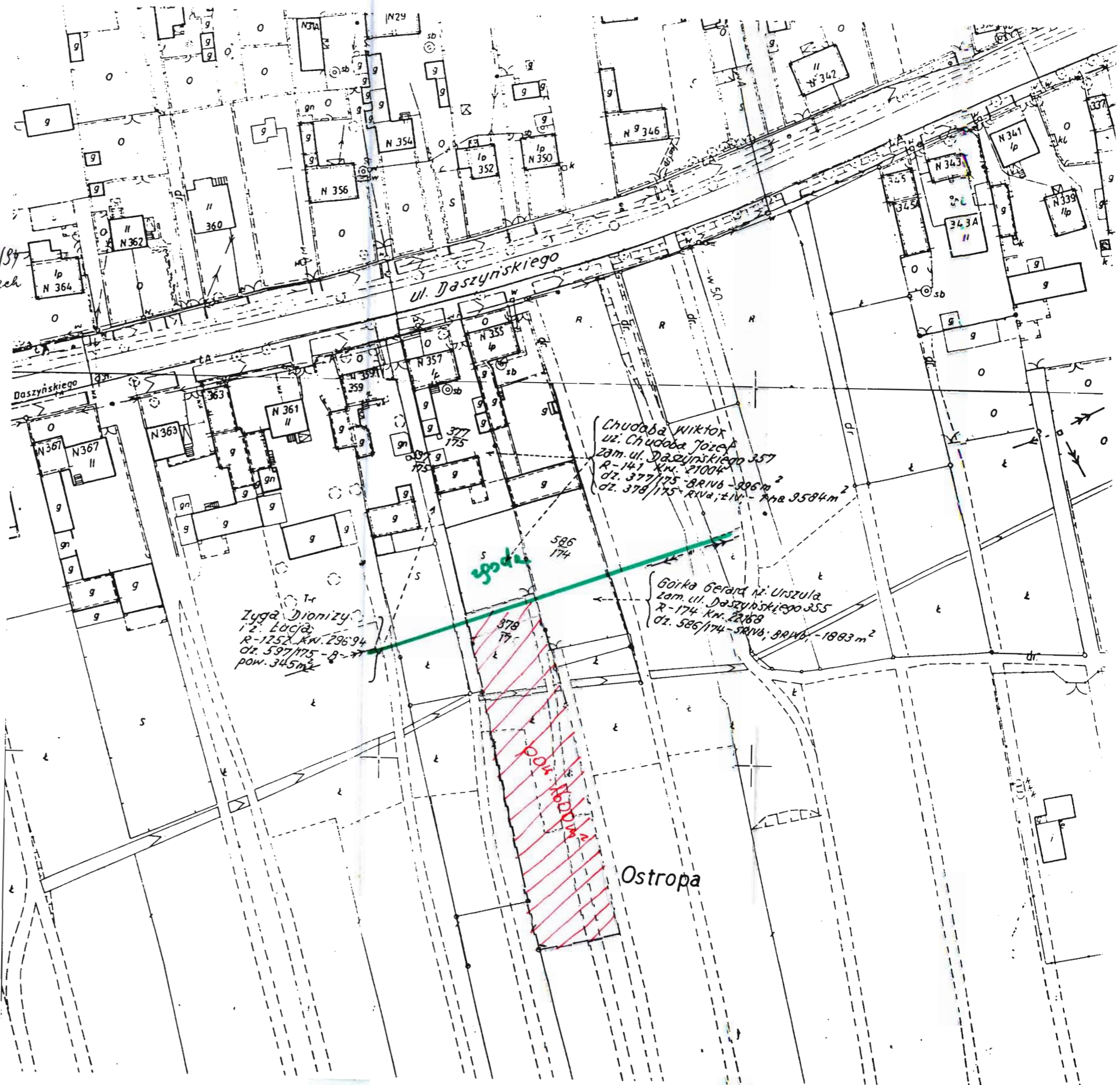
Nie wyklucza się istnienia w terenie
innych nie wykazanych na niniejszej
mapie urządzeń podziemnych, które
nie były założone do inwentaryzacji.

RZĄD MIEJSKI
w Gliwicach
Wydział Geodezji
1072/9
oryginał nr ew.
12.07.1934r.

ODBIWNIK MAPY KATASTRALNEJ

Arkusz mapy zasadniczej,
nr 611/132, 134
Województwo: KATOWICE
MIASTO: OSTROPA
Obręb: Ostropa
Arkusz mapy nr 6 d. 1

Dot. do Urzędu W.6 LXX/719/94
Rozdy Wstępniej z Głównicach
z dnia 26.05.1994 r.



Chudoba Wiktor
uz. Chudoba Józef
zam. ul. Daszyńskiego 357
R-141 KN. 21004
dz. 377/175-GRIVB-896m²
dz. 378/175-RIVA, ZIV - Pow. 9584m²

Górka Gerard M. Urszula
zam. ul. Daszyńskiego 355
R-174 KN. 22168
dz. 586/174-GRIVB, BRIVB - 1883m²

Zyga Dionizy
12. Łódź
R-125 KN. 29694
dz. 597/175-B-77
pow. 345m²

586
174
ypada

378
177
pow. 1860m²

Ostropa

Reprodukacja wykonana
Prawo geodezyjne
z. U. Nr 60 z 1993 r. poz. 163 art. 18)

RZĄD MIEJSKI
w Gliwicach
Wydział Geodezji
z. 4207/93
oryginał nr ew. dB
z dnia 93.12.23

Granice działek wniesiono
orientacyjnie na podstawie
mapy ewidencyjnej gruntów
Nie wyklucza się istnienia w terenie
innych nie wykazanych na niniejszej
mapie urządzeń podziemnych, które
nie były zamieszczone do inwentaryzacji,
i o których brak jest informacji w sy-

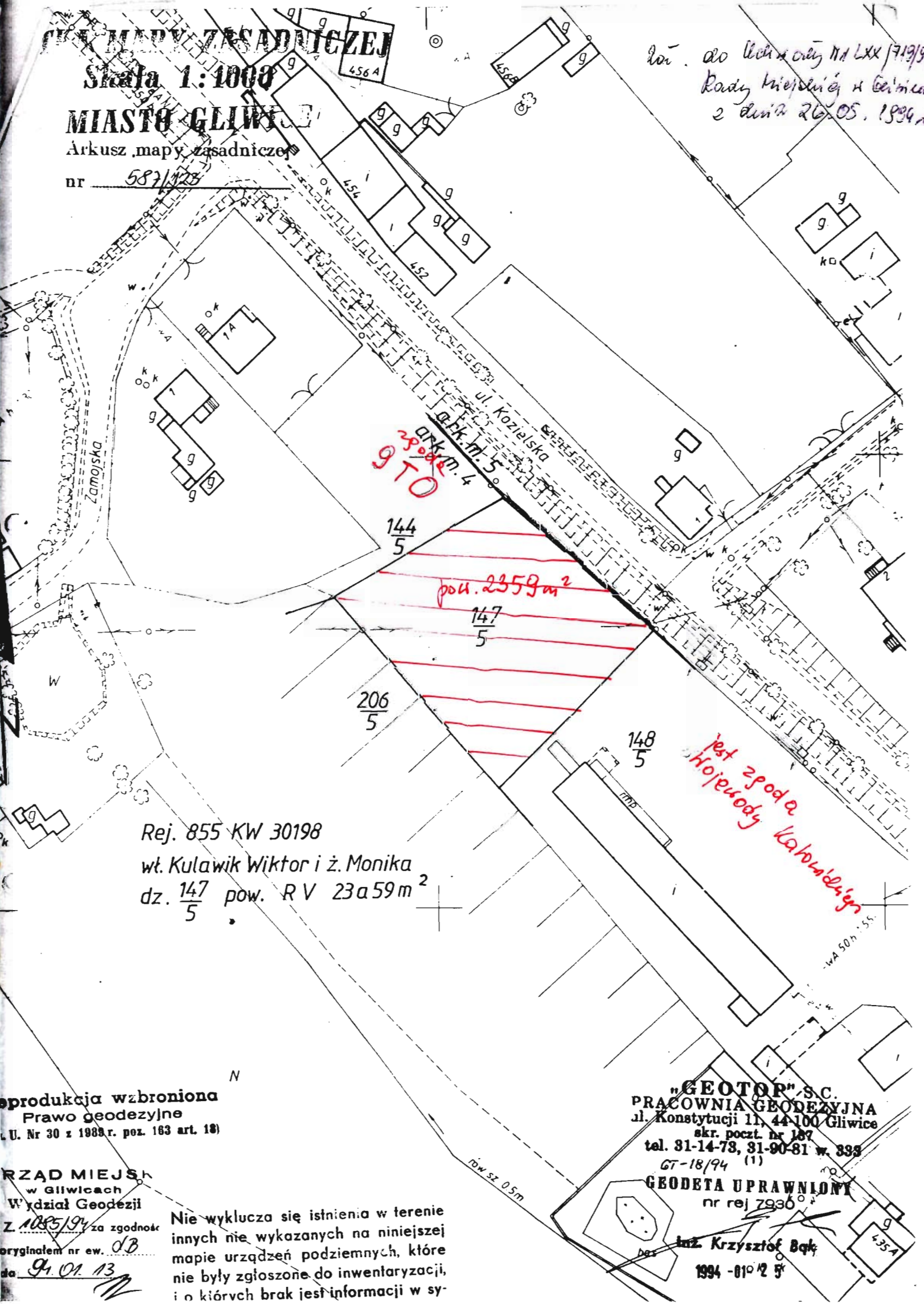
MIĘDZY ZASADNICZEJ
Skala 1:1000

MIASTO GLIWICE

Arkusze mapy zasadniczej

nr 587/228

Dot. do uchwały Nr LXX/719/94
Rady Miejskiej w Gliwicach
z dnia 26.05.1994r.



910
2304 m. 4
ok m. 5

144/5

pow. 2359 m²

147/5

206/5

148/5

jest zgodna
z projektem
Kulawik

Rej. 855 KW 30198
wł. Kulawik Wiktor i ż. Monika
dz. 147/5 pow. RV 23a59m²

Wydrukowana
Prawo geodezyjne
U. Nr 30 z 1988 r. poz. 163 art. 18)

RZĄD MIEJSKI
w Gliwicach
Wydział Geodezji
Z 1025/94 za zgodność
oryginałem nr ew. 03
do G. 01. 13

Nie wyklucza się istnienia w terenie
innych nie wykazanych na niniejszej
mapie urządzeń podziemnych, które
nie były zgłoszone do inwentaryzacji,
i o których brak jest informacji w sy-

"GEOTOP" S.C.
PRACOWNIA GEODEZYJNA
ul. Konstytucji 11, 44-100 Gliwice
skr. poczt. nr 187
tel. 81-14-78, 81-90-81 w. 333
GT-18/94 (1)
GEODETA UPRAWNIONY
nr rej 7930

inż. Krzysztof Bąk
1994 - 01 12 5