

Uchwała Nr XX/272/96

Rady Miejskiej w Gliwicach

z dnia 15 lutego 1996 r.

w sprawie: **zmiany Uchwały Nr XVIII/260/95 z dnia 28 grudnia 1995 r.
w sprawie przystąpienia do sporządzenia miejscowego planu
zagospodarowania przestrzennego fragmentu terenu leżącego
w granicach Gminy Gliwice**

Działając na podstawie art.18 ust.2 pkt.5 ustawy z dnia 8 marca 1990r.
o samorządzie terytorialnym /Dz.U.Nr 16 poz.95 z późniejszymi zmianami
oraz art.4 ust.1 art.12 ust.1 i 2 ustawy z dnia 7 lipca 1994 r.
o zagospodarowaniu przestrzennym/Dz.U.Nr 89 poz.415/na wniosek Zarządu
Miasta Gliwice

Rada Miejska w Gliwicach

u c h w a l a :

1.Dokonać zmiany w pkt 1 Uchwały Nr XVIII/260/95 Rady Miejskiej
w Gliwicach z dnia 28 grudnia 1995 r. który otrzymuje brzmienie;

**1"Przystąpić do sporządzenia miejscowego planu zagospodaro-
wania przestrzennego terenu o pow.260 ha w granicach okre-
ślonych wg.załącznika graficznego 1:10000 niniejszej
uchwały**

- od strony południowo-zachodniej drogą krajową Nr 4 do skrzyżo-
wania z ul.Portową do skrzyżowania z ul.Starogliwicką.
- od strony zachodniej ulicą Starogliwicką do północnej granicy
działki nr 21 i dalej zachodnią granicą działki 4/5,wszędzie gran-
icy działki nr 2 do skrzyżowania z północną stroną ul.Portowej
- północno-wschodnią stroną ul.Portowej do skrzyżowania z drogą
krajową nr 4
- od strony południowo-zachodniej w rejonie skrzyżowania drogi
krajowej nr 4 z ul.kabędzką - pas terenu o wymiarach 200x450m
pod węzeł drogowy w tym 350 m po zachodniej stronie ul.Zabińs-
kiego."

2.W pkt.3 skreślić brzmienie podpunktów f i g ,które otrzymują nowe
brzmienie:

"f/ określenie granic i zasad zagospodarowania terenów lub obie-
któw podlegających ochronie oraz lokalnych warunków, zasad
i standardów kształtowania zabudowy, w tym również linii
zabudowy i gabarytów obiektów a także maksymalnych i minimal-
nych wskaźników intensywności zabudowy .

g/ ustalenie zasad obsługi w zakresie infrastruktury technicznej
i granic zorganizowanej działalności inwestycyjnej."

3. Punkt 4 otrzymuje brzmienie:

4. "Załącznikami do planu będą:

- a/ prognoza skutków wpływu ustaleń planu na środowisko
- b/ wnioski o wyrażenia zgody na zmianę przeznaczenia gruntów rolnych i leśnych na cele nierolnicze "

4. Dotychczasowe brzmienie pkt. "4 i 5" oznaczyć jako "5 i 6".


5. Wykonanie Uchwały powierzyć Zarządowi Miasta Gliwice.

6. Uchwała wchodzi w życie z dniem jej podjęcia.

PRZEWODNICZĄCY

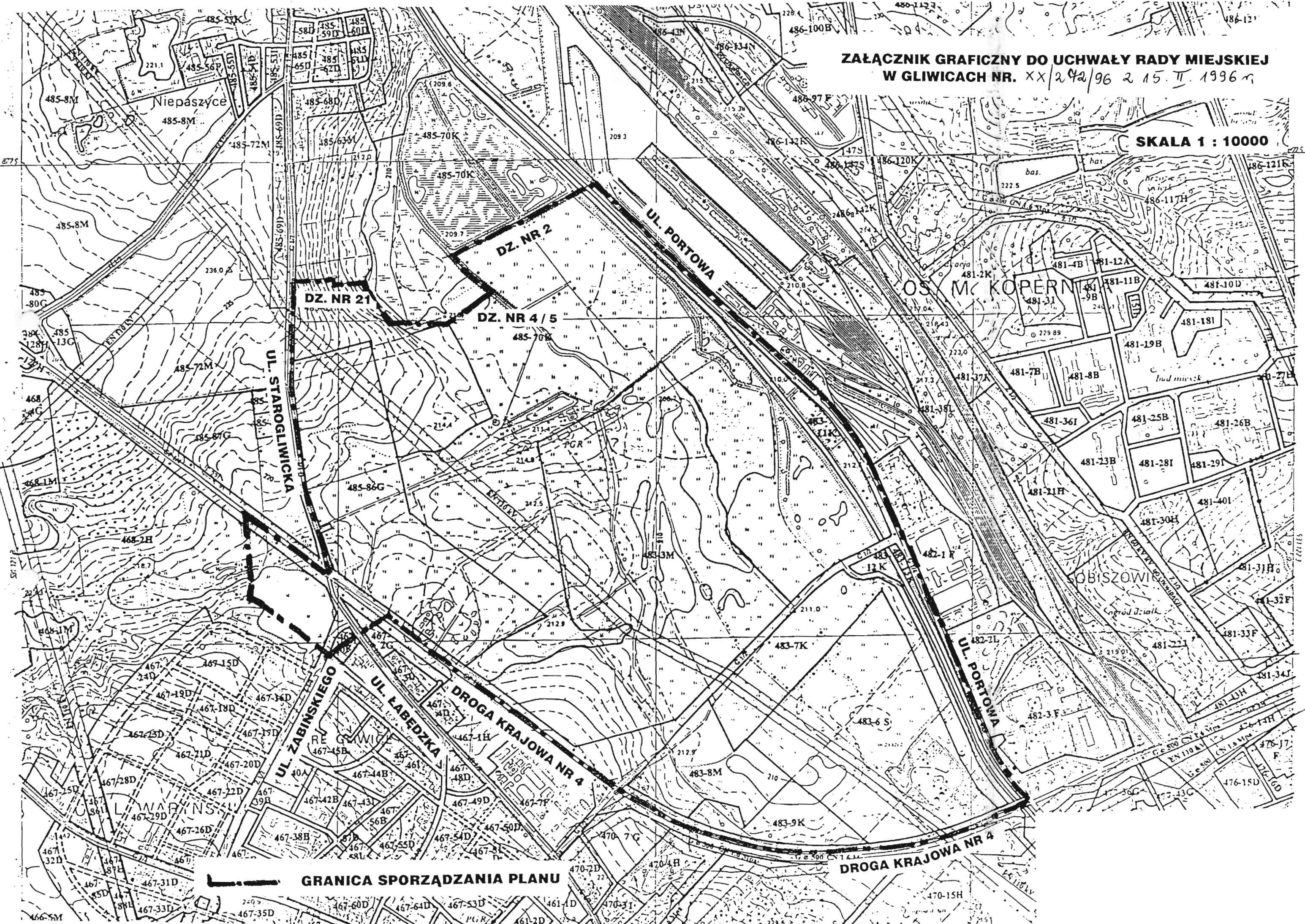
RADY MIEJSKIEJ W GLIWICACH

TADEUSZ GRABOWIECKI



**ZAŁĄCZNIK GRAFICZNY DO UCHWAŁY RADY MIEJSKIEJ
W GLIWICACH NR. XX/242/96 z 15.11.1996 r.**

SKALA 1 : 10000



GRANICA SPORZĄDZANIA PLANU

DROGA KRAJOWA NR 4



WOJEWODA KATOWICKI

Katowice, dnia 1996 -02- 17

RM Gliwice	BRZM
14 LUT. 1996	
Nr	247/96

Zmiany uchwały przedstawiono na sejmie RM w dniu 15.02.96.

Pr 0914/9 /S/96

ala

13.02.96

URZĄD MIEJSKI GLIWICE		
Data wpływu	14. LUT. 1996	FOM
Kancelaria Główna		

Pan Tadeusz Grabowski
Przewodniczący
Rady Miejskiej
w Gliwicach

Na podstawie art. 34 ust. 1 ustawy z dnia 11 maja 1995r. o Naczelnym Sądzie Administracyjnym /Dz.U. Nr 74 poz. 368/ w związku z art. 93 ust. 1 ustawy z dnia 8 marca 1990r. o samorządzie terytorialnym /Dz.U. Nr 16 poz. 95 z późn.zm./.

wzywam tamt. Radę Miejską w Gliwicach

do zmiany uchwały nr XVIII/260/95 oraz uchwały Nr XVIII/261/95 z dnia 28 grudnia 1995r. w sprawie sporządzenia miejscowego planu zagospodarowania przestrzennego fragmentu terenu leżącego w granicach Gminy Gliwice, z powodu naruszenia prawa, to jest : art. 12 ust. 1 ustawy z dnia 7 lipca 1994r. o zagospodarowaniu przestrzennym /Dz.U. Nr 89 poz.415/.

Uzasadnienie


Rada Miejska w Gliwicach uchwale nr XVIII/261/95 niejednoznacznie określiła granice obszaru objętego planem, a w uchwale Nr XVIII/261/95 błędnie określiła granice obszaru objętego planem oraz w treści obu uchwał w punktach 3 określających zakres ustaleń planu, wymieniono podpunkty "f" i "g" dotyczące odpowiednio prognozy skutków wpływu ustaleń planu na środowisko oraz wniosków o wyrażenie zgody na zmianę przeznaczenia gruntów rolnych i leśnych na cele nierolnicze, które nie należą do zakresu ustaleń planu.

Biorąc powyższe pod uwagę, wnoszę jak na wstępie.

Jeżeli w terminie 30 dni od dnia doręczenia niniejszego wezwania Rada Miejska w Gliwicach nie zmieni uchwały nr XVIII/260/95 i XVIII/261/95 z dnia 28 grudnia 1995r., to wówczas zostanie wniesiona skarga do Naczelnego Sądu Administracyjnego w trybie art. 93 ust. 1 ustawy o samorządzie terytorialnym.

Do wiadomości

Wydział Architektury i Krajobrazu

WOJEWODA KATOWICKI

Eugeniusz Ciszak