

UCHWAŁA NR XXXIX / 566/ 97
RADY MIEJSKIEJ W GLIWICACH
z dnia 25 IX 1997r.

w sprawie przystąpienia do sporządzenia zmian miejscowego planu ogólnego zagospodarowania przestrzennego Miasta Gliwice.

Na podstawie art.18 ust.2 pkt.5 ustawy z dnia 8 marca 1990r.ustawy o samorządzie terytorialnym (tekst jednolity Dz.U. Nr 13 z 1996r. poz.74, z późniejszymi zmianami) oraz art. 12 ust. 1, 2 i 4 ustawy z dnia 7 lipca 1994r. o zagospodarowaniu przestrzennym (Dz.U. Nr89 z 1994r. poz. 415, z późniejszymi zmianami), na wniosek Zarządu Miasta Gliwice

RADA MIEJSKA W GLIWICACH

uchwała :

1. Przystąpić do sporządzenia zmian miejscowego planu ogólnego zagospodarowania przestrzennego Miasta Gliwice, zatwierdzonego Uchwałą Nr V/71/94 Rady Miejskiej w Gliwicach z dnia 1 grudnia 1994r. (Dz. Urz. Województwa Katowickiego Nr 15, poz. 161 z 16.12.1994r.), którego część graficzna sporządzona jest w skalach 1:5000 i 1:10000.
2. Zmiany planu obejmują tereny położone w obrębie Gminy Gliwice, przedstawione w swoich granicach na załącznikach graficznych Nr 1 do 6 w skali 1:5000, które stanowią integralną część niniejszej uchwały.
3. Tereny ,o których mowa w ust. 2, oznaczone są na załącznikach graficznych dużymi literami PM oraz numerem porządkowym obejmują działki położone w dzielnicach Bojków i Ostropa
PM-1 ul.Chmielna ,działki nr 1092/1;1092/2; 1092/3;obręb Bojków
PM-2 ul.Rolników, działka nr 1660/1; obręb Bojków
PM-3 ul.Daszyńskiego,działki nr 406/2; 149/3 obręb Ostropa
PM-4 ul.Daszyńskiego,działka nr 408/42 , obręb Ostropa
PM-5 ul.Tokarska, działka nr 1346/36 , obręb Ostropa
PM-6 ul.Daszyńskiego ,działka nr 126/21, obręb Ostropa
PM-7 ul.Snopowa , działka nr 2026,obręb Bojków
4. Przedmiotem zmian planu o których mowa w ust. 2 i 3 , jest przeznaczenie gruntów rolnych pod uzupełnienie zabudowy mieszkaniowo-usługowej w oparciu o istniejącą infrastrukturę techniczną oraz przy zachowaniu wymogów ochrony środowiska .

5. Zakres ustaleń planu obejmuje :

- 1). przeznaczenie terenów oraz linie rozgraniczające tereny o różnych funkcjach
 - 2). linie rozgraniczające drogi i ulice
 - 3). zasady obsługi w zakresie infrastruktury technicznej
 - 4). lokalne warunki , zasady i standarty kształtowania zabudowy oraz urządzania terenów w tym również linie zabudowy i gabaryty obiektów, a także wskaźniki intensywności zabudowy ,
 - 5). zasady i warunki podziału terenów na działki budowlane ,
 - 6). tereny na których przewiduje się stosowanie systemów indywidualnych lub grupowych oczyszczania i odprowadzania ścieków bądź zbiorników bezodpływowych.
6. Wykonanie uchwały powierza się Zarządowi Miasta Gliwice pod warunkiem przedłożenia przez zainteresowane osoby fizyczne zobowiązania w formie aktu notarialnego o niezbywaniu nieruchomości będących przedmiotem niniejszej uchwały przed wejściem w życie zmiany dotychczas obowiązującego miejscowego planu ogólnego zagospodarowania przestrzennego miasta Gliwice.

7. Uchwała wchodzi w życie z dniem podjęcia.

Przewodniczący Rady Miejskiej
w Gliwicach

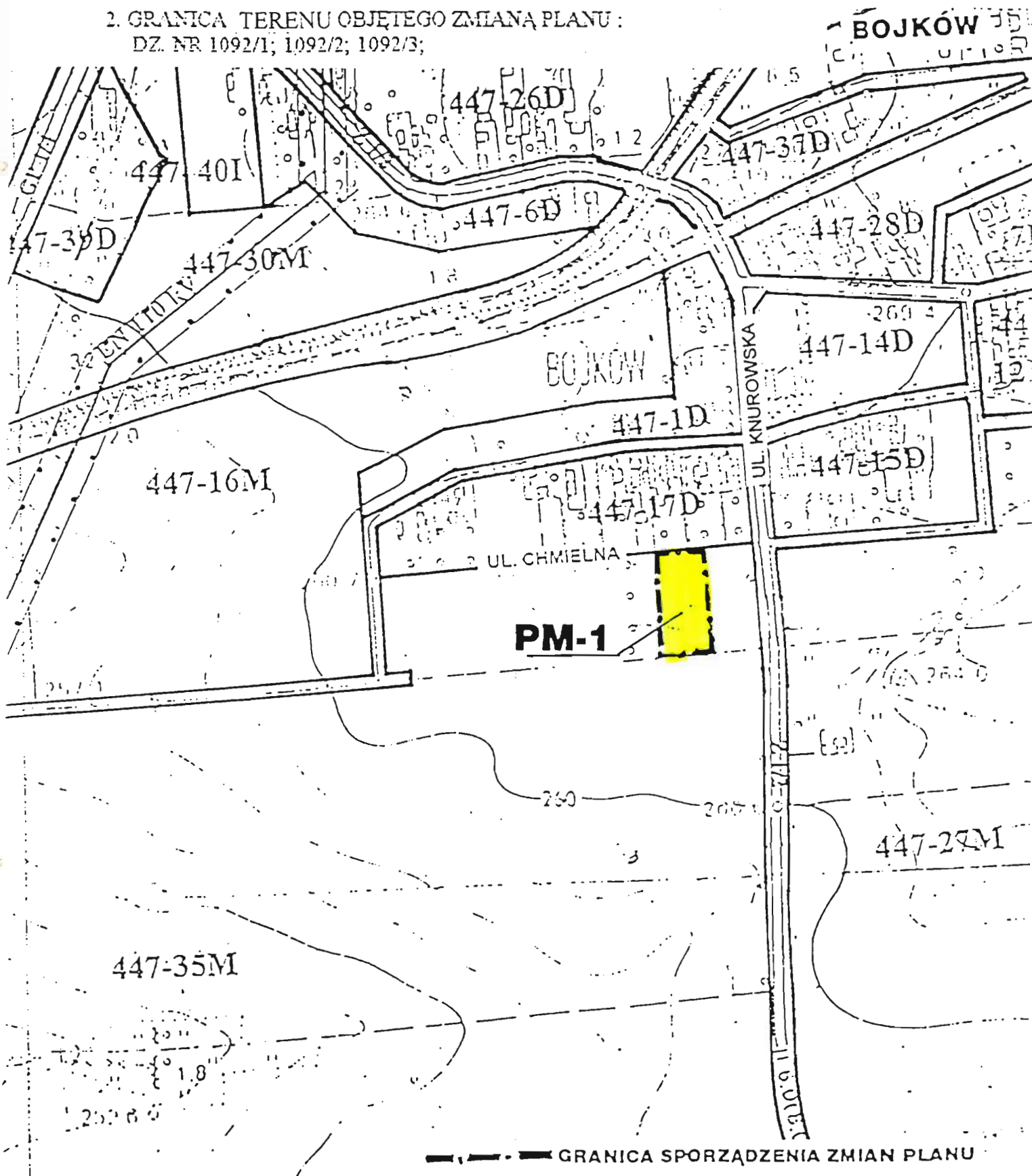
Tadeusz Grabowiecki



ZALĄCZNIK NR 1 DO UCHWAŁY NR XXXIX/566/97... RADY MIEJSKIEJ
W GLIWICACH Z DNIA 25.X.1997r. W SPRAWIE PRZYSTĄPIENIA DO
SPORZĄDZENIA ZMIAN MIEJSCOWEGO PLANU OGÓLNEGO ZAGOSPODAROWANIA
PRZESTRZENNEGO MIASTA GLIWICE

1. POWIERZCHNIA TERENU OBJĘTEGO ZMIANĄ PLANU WYNOŚI 0.49 HA

2. GRANICA TERENU OBJĘTEGO ZMIANĄ PLANU:
DZ. NR 1092/1; 1092/2; 1092/3;



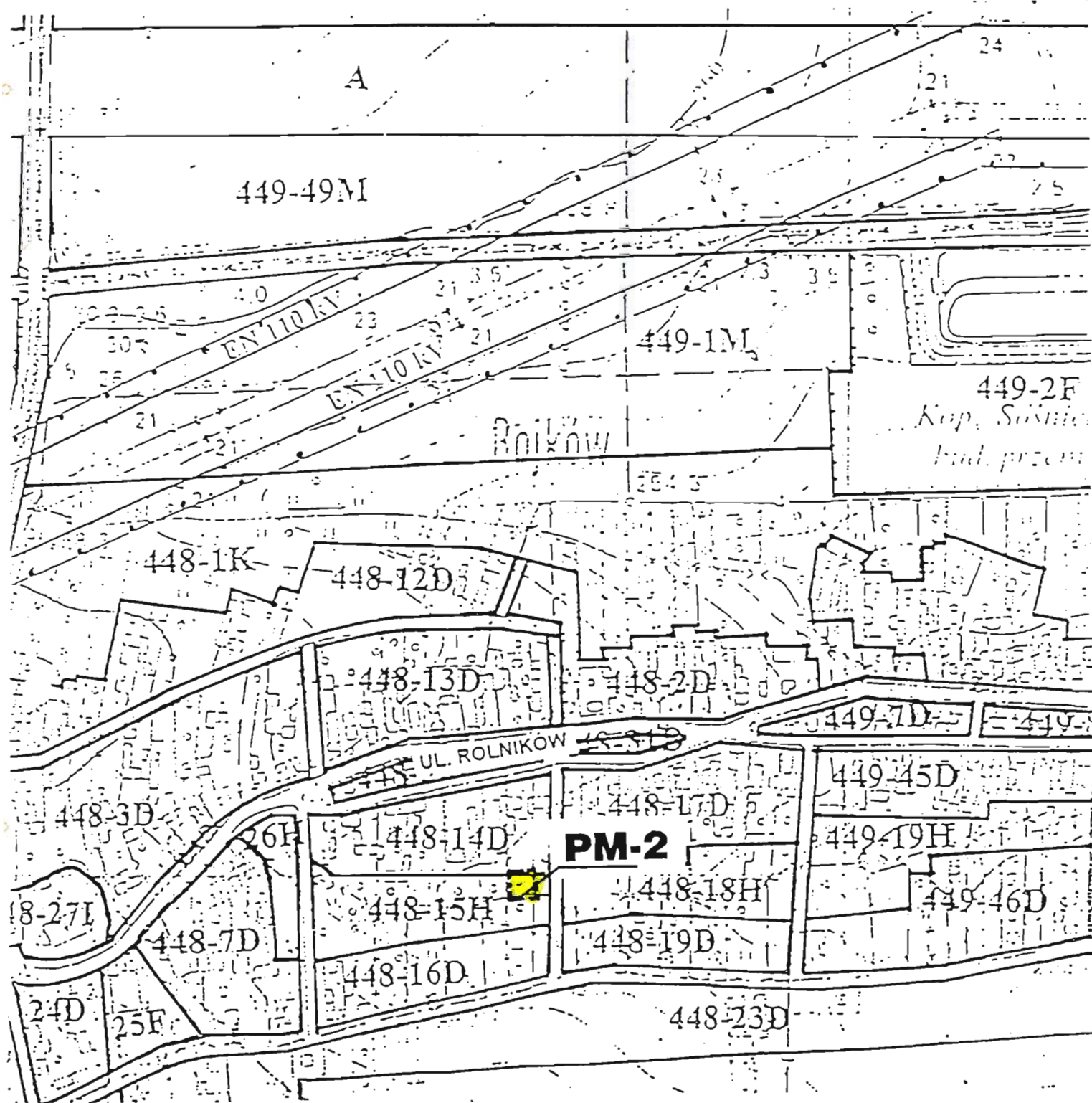
SKALA 1 : 5000

ZALĄCZNIK NR 1

ZALĄCZNIK NR 2 DO UCHWAŁY NR XXXIX/566/97... RADY MIEJSKIEJ
W GLIWICACH Z DNIA 25.X.1997.. W SPRAWIE PRZYSTAPIENIA DO
SPORZĄDZENIA ZMIAN MIEJSCOWEGO PLANU OGÓLNEGO
ZAGOSPODAROWANIA PRZESTRZENNEGO MIASTA GLIWICE

1. POWIERZCHNIA TERENU OBJĘTEGO ZMIANĄ PLANU WYNOŚI 446m²
2. GRANICA TERENU OBJĘTEGO ZMIANĄ PLANU :
DZ. NR 1660/1

BOJKÓW



SKALA 1 : 5000

----- GRANICA SPORZĄDZENIA ZMIAN PLANU

ZALĄCZNIK NR. 3 DO UCHWAŁY NR XXXIX/566/97... RADY MIEJSKIEJ
W GLIWICACH Z DNIA 25. IX 1997. W SPRAWIE PRZYSTAPIENIA DO
SPORZĄDZENIA ZMIAN MIEJSCOWEGO PLANU OGÓLNEGO
ZAGOSPODAROWANIA PRZESTRZENNEGO MIASTA GLIWICE

1. POWIERZCHNIA TERENU OBJĘTEGO ZMIANĄ PLANU WYNOŚI:

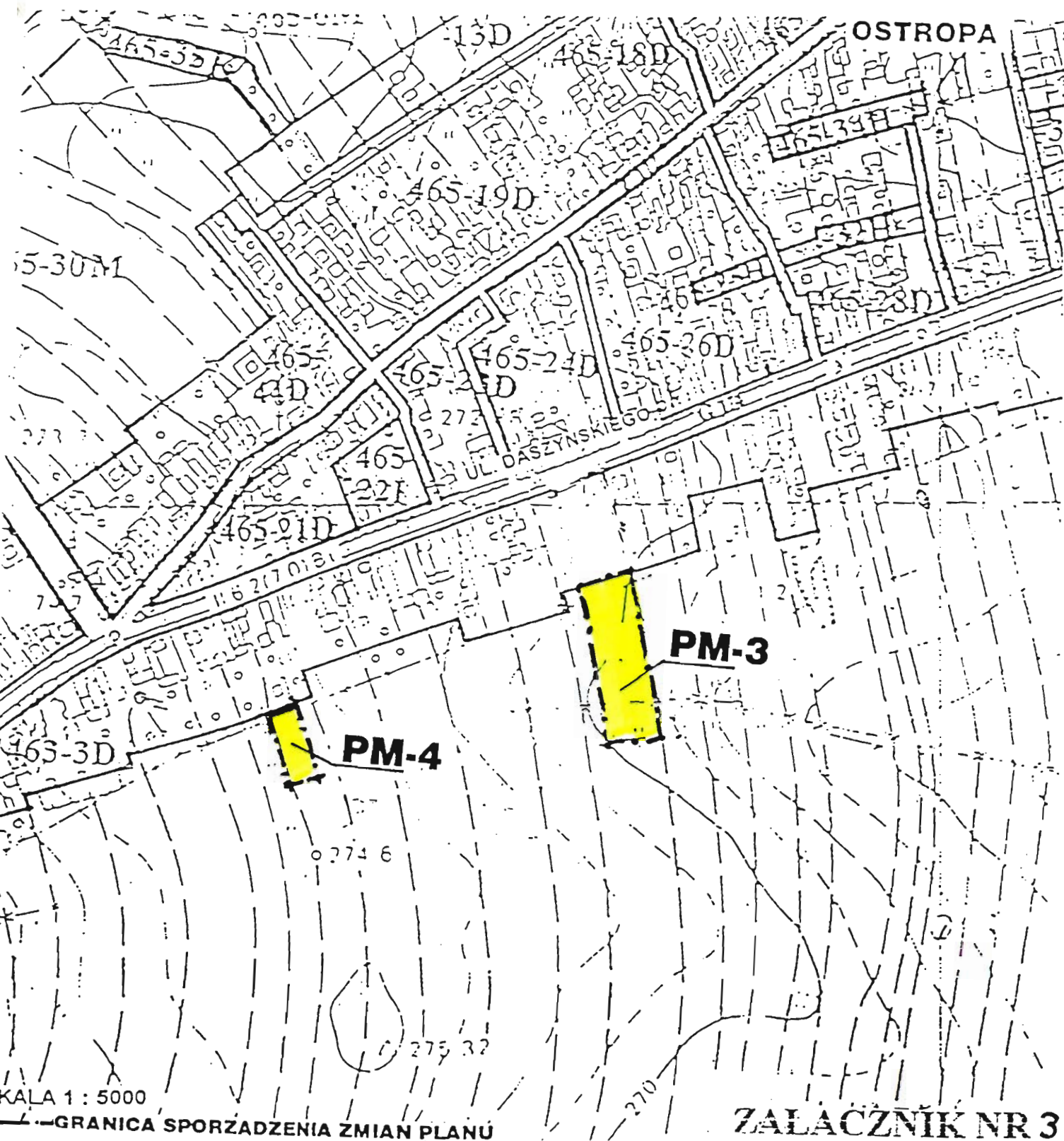
PM-3 - 0.6740ha (dz.nr 406/2; 149/3)

PM-4 - 0.1000ha (dz.nr. 408/42)

2. GRANICA TERENU OBJĘTEGO ZMIANĄ PLANU:

PM-3 DZ. NR 406/2; 149/3

PM-4 DZ. NR 408/42



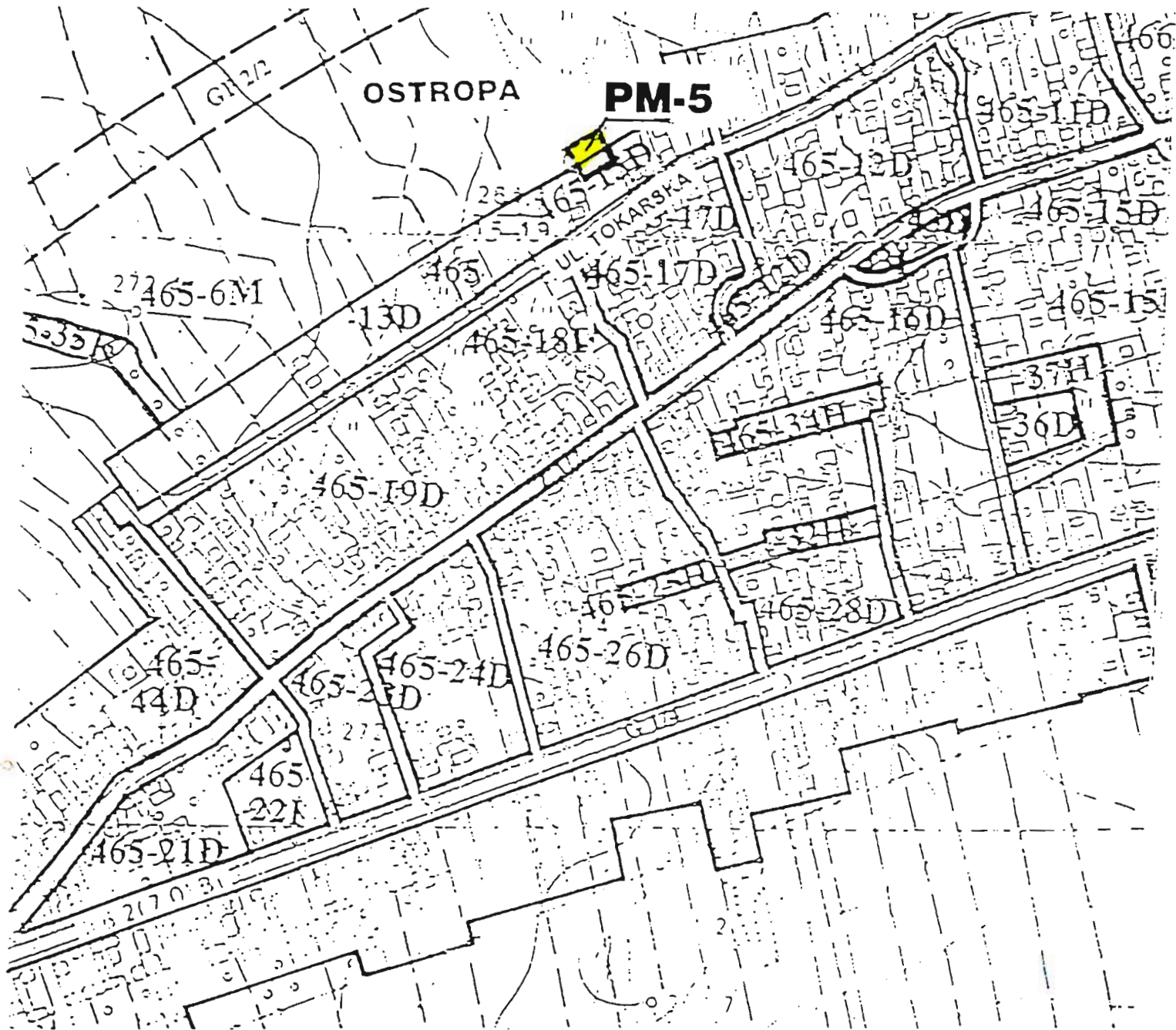
ZALĄCZNIK NR 4 DO UCHWAŁY NR XXXIX./566/98... RADY MIEJSKIEJ
W GLIWICACH Z DNIA 25. IX. 1998. W SPRAWIE PRZYSTAPIENIA DO
SPORZĄDZENIA ZMIAN MIEJSCOWEGO PLANU OGÓLNEGO
ZAGOSPODAROWANIA PRZESTRZENNEGO MIASTA GLIWICE

1. POWIERZCHNIA TERENU OBJĘTEGO ZMIANĄ PLANU WYNOŚI:

1.1 - około 324m²

2. GRANICA TERENU OBJĘTEGO ZMIANĄ PLANU:

2.1 DZ. NR 1346/36



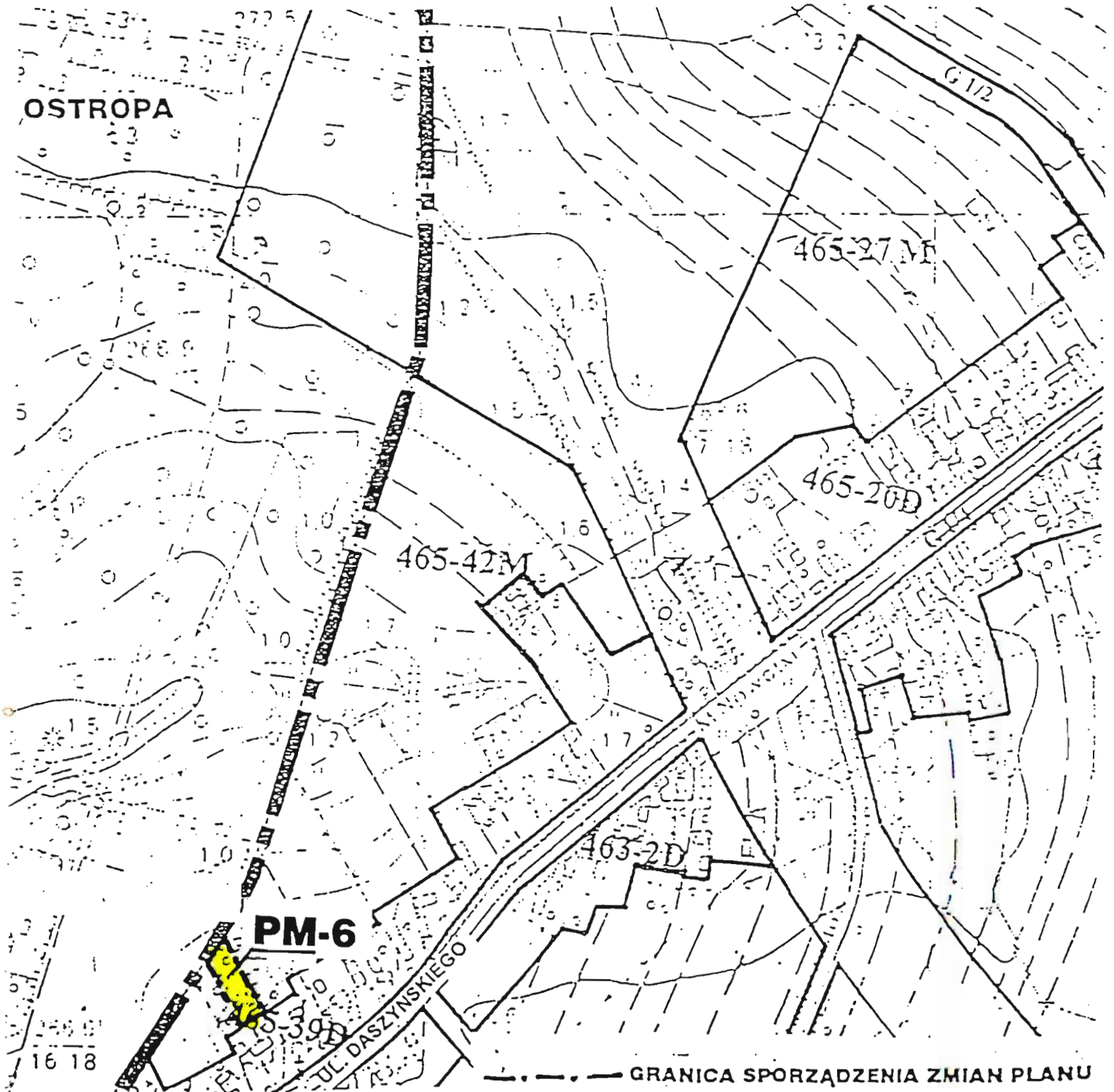
— · — · — GRANICA SPORZĄDZENIA ZMIAN PLANU

SKALA 1 : 5000

ZALĄCZNIK NR 5 DO UCHWAŁY NR XXXIX/566/97... RADY MIEJSKIEJ
W GLIWICACH Z DNIA 25 IX 1997. W SPRAWIE PRZYSTAPIENIA DO
SPORZĄDZENIA ZMIAN MIEJSCOWEGO PLANU OGÓLNEGO
ZAGOSPODAROWANIA PRZESTRZENNEGO MIASTA GLIWICE

1. POWIERZCHNIA TERENU OBJĘTEGO ZMIANĄ PLANU WYNOŚI:
- 2920 m²

2. GRANICA TERENU OBJĘTEGO ZMIANĄ PLANU:
DZ NR 126/21



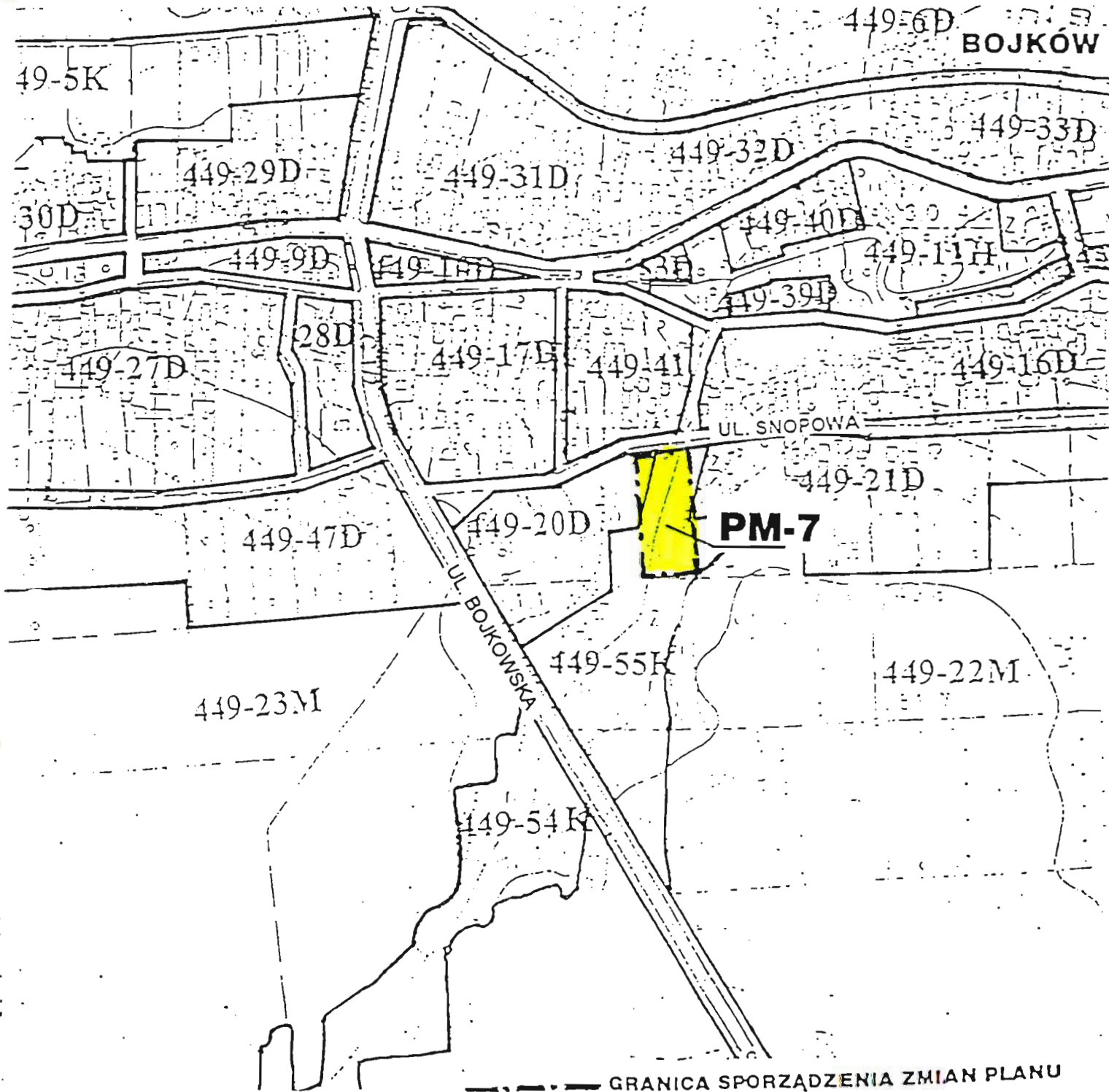
SKALA 1 : 5000

MIASTO GLIWICE

ZALĄCZNIK NR 6 DO UCHWAŁY NR XXX.IX/566/97... RADY MIEJSKIEJ
W GLIWICACH Z DNIA ...25.IX.1997. W SPRAWIE PRZYSTAPIENIA DO
SPORZĄDZENIA ZMIAN MIEJSCOWEGO PLANU OGÓLNEGO
ZAGOSPODAROWANIA PRZESTRZENNEGO MIASTA GLIWICE

1. POWIERZCHNIA TERENU OBJĘTEGO ZMIANĄ PLANU WYNOŚI:
-5188m²

2. GRANICA TERENU OBJĘTEGO ZMIANĄ PLANU:
DZ. NR 2926



KALA 1 : 5000

ZALĄCZNIK NR 6