

UCHWAŁA NR XLII/619/98  
RADY MIEJSKIEJ W GLIWICACH  
z dnia 22.01.1998r

w sprawie przystąpienia do sporządzenia zmian miejscowego planu ogólnego zagospodarowania przestrzennego Miasta Gliwice.

Na podstawie art.18 ust.2 pkt.5 ustawy z dnia 8 marca 1990r.ustawy o samorządzie terytorialnym (tekst jednolity Dz.U. Nr 13 z 1996r. poz.74, z późniejszymi zmianami ) oraz art. 12 ust. 1, 2 i 4 ustawy z dnia 7 lipca 1994r. o zagospodarowaniu przestrzennym (Dz.U. Nr89 z 1994r. poz. 415, z późniejszymi zmianami ), na wniosek Zarządu Miasta Gliwice

RADA MIEJSKA W GLIWICACH

uchwała :

1. Przystąpić do sporządzenia zmian miejscowego planu ogólnego zagospodarowania przestrzennego Miasta Gliwice, zatwierdzonego Uchwałą Nr V/71/94 Rady Miejskiej w Gliwicach z dnia 1 grudnia 1994r. ( Dz. Urz. Województwa Katowickiego Nr 15, poz. 161 z 16.12.1994r.), którego część graficzna sporządzona jest w skalach 1:5000 i 1:10000.
2. Zmiany planu obejmują tereny położone w obrębie Gminy Gliwice, przedstawione w swoich granicach na załącznikach graficznych Nr 1 do 6 w skali 1:5000, które stanowią integralną część niniejszej uchwały.
3. Tereny ,o których mowa w ust. 2, oznaczone są na załącznikach graficznych dużymi literami PM oraz numerem porządkowym obejmują działki położone w dzielnicach Bojków i Ostropa  
PM-1 ul.Chmielna ,działki nr 1092/1;1092/2; 1092/3;obręb Bojków  
PM-2 ul.Rolników, działka nr 1660/1; obręb Bojków  
PM-3 ul.Daszyńskiego,działki nr 406/2; 149/3 obręb Ostropa  
PM-4 ul.Daszyńskiego,działka nr 408/42 , obręb Ostropa  
PM-5 ul.Tokarska, działka nr 1346/36 , obręb Ostropa  
PM-6 ul.Daszyńskiego ,działka nr 126/21, obręb Ostropa.  
PM-7 ul.Snopowa , działka nr 2026,obręb Bojków
4. Przedmiotem zmian planu o których mowa w ust. 2 i 3 , jest przeznaczenie gruntów rolnych pod uzupełnienie zabudowy mieszkaniowo-usługowej w oparciu o istniejącą infrastrukturę techniczną oraz przy zachowaniu wymogów ochrony środowiska .

5. Zakres ustaleń planu obejmuje :

- 1). przeznaczenie terenów oraz linie rozgraniczające tereny o różnych funkcjach
  - 2). linie rozgraniczające drogi i ulice
  - 3). zasady obsługi w zakresie infrastruktury technicznej
  - 4). lokalne warunki , zasady i standarty kształtowania zabudowy oraz urządzania terenów w tym również linie zabudowy i gabaryty obiektów, a także wskaźniki intensywności zabudowy ,
  - 5). zasady i warunki podziału terenów na działki budowlane ,
  - 6). tereny na których przewiduje się stosowanie systemów indywidualnych lub grupowych oczyszczania i odprowadzania ścieków bądź zbiorników bezodpływowych.
6. Traci moc Uchwała Nr XXXIX/566/97 Rady Miejskiej w Gliwicach z dnia 25 września 1997r.
7. Wykonanie uchwały powierza się Zarządowi Miasta Gliwice.
8. Uchwała wchodzi w życie z dniem podjęcia.

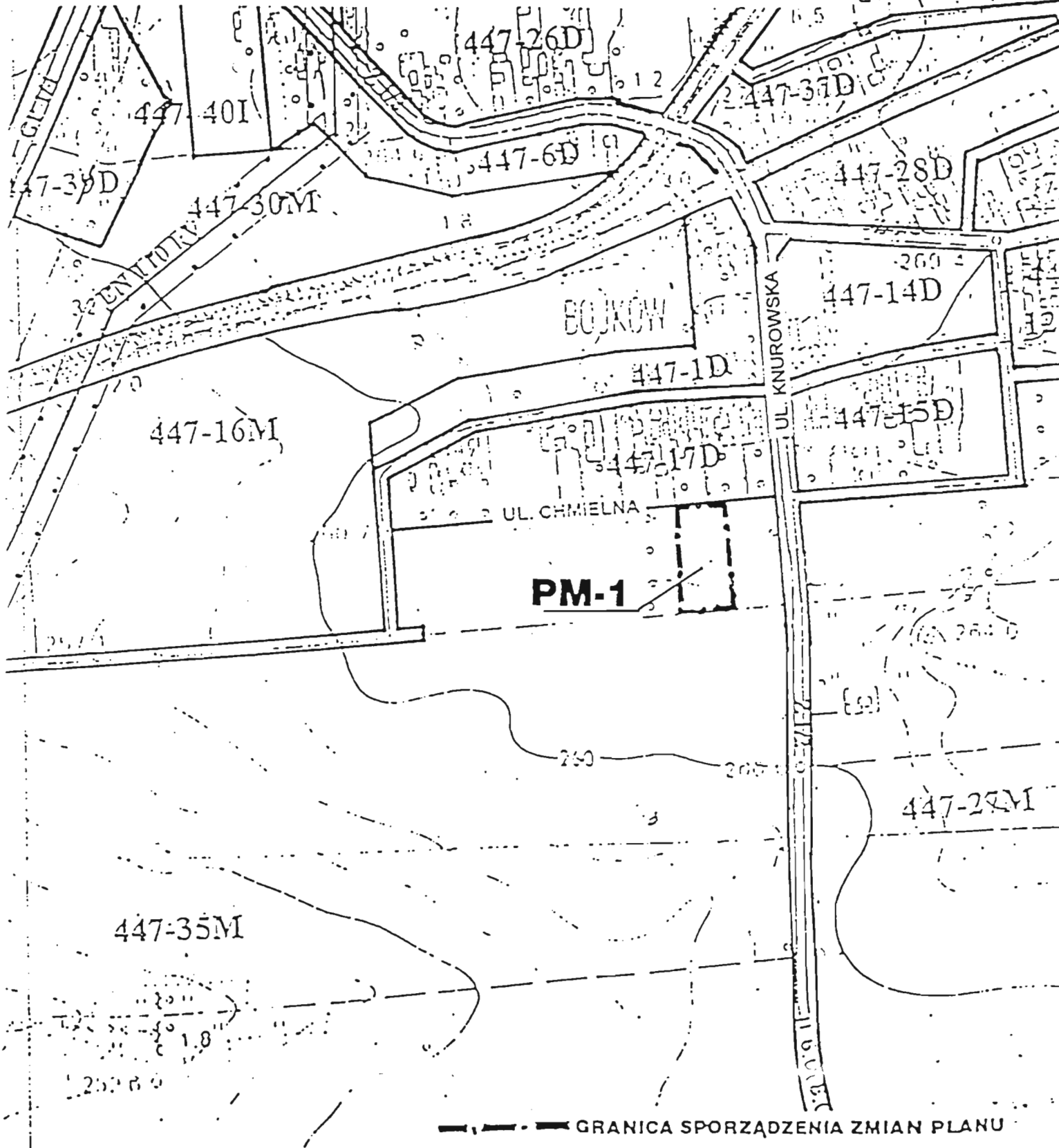
Przewodniczący Rady Miejskiej  
w Gliwicach

Tadeusz Grabowiecki

ZALĄCZNIK NR 1 DO UCHWAŁY NR XLII/619/98 RADY MIEJSKIEJ  
W GLIWICACH Z DNIA 22.04.98 W SPRAWIE PRZYSTAPIENIA DO  
SPORZĄDZENIA ZMIAN MIEJSCOWEGO PLANU OGÓLNEGO ZAGOSPODAROWANIA  
PRZESTRZENNEGO MIASTA GLIWICE

1. POWIERZCHNIA TERENU OBJĘTEGO ZMIANĄ PLANU WYNOŚI 0,49 HA

2. GRANICA TERENU OBJĘTEGO ZMIANĄ PLANU:  
DZ. NR 1092/1; 1092/2; 1092/3;



--- GRANICA SPORZĄDZENIA ZMIAN PLANU

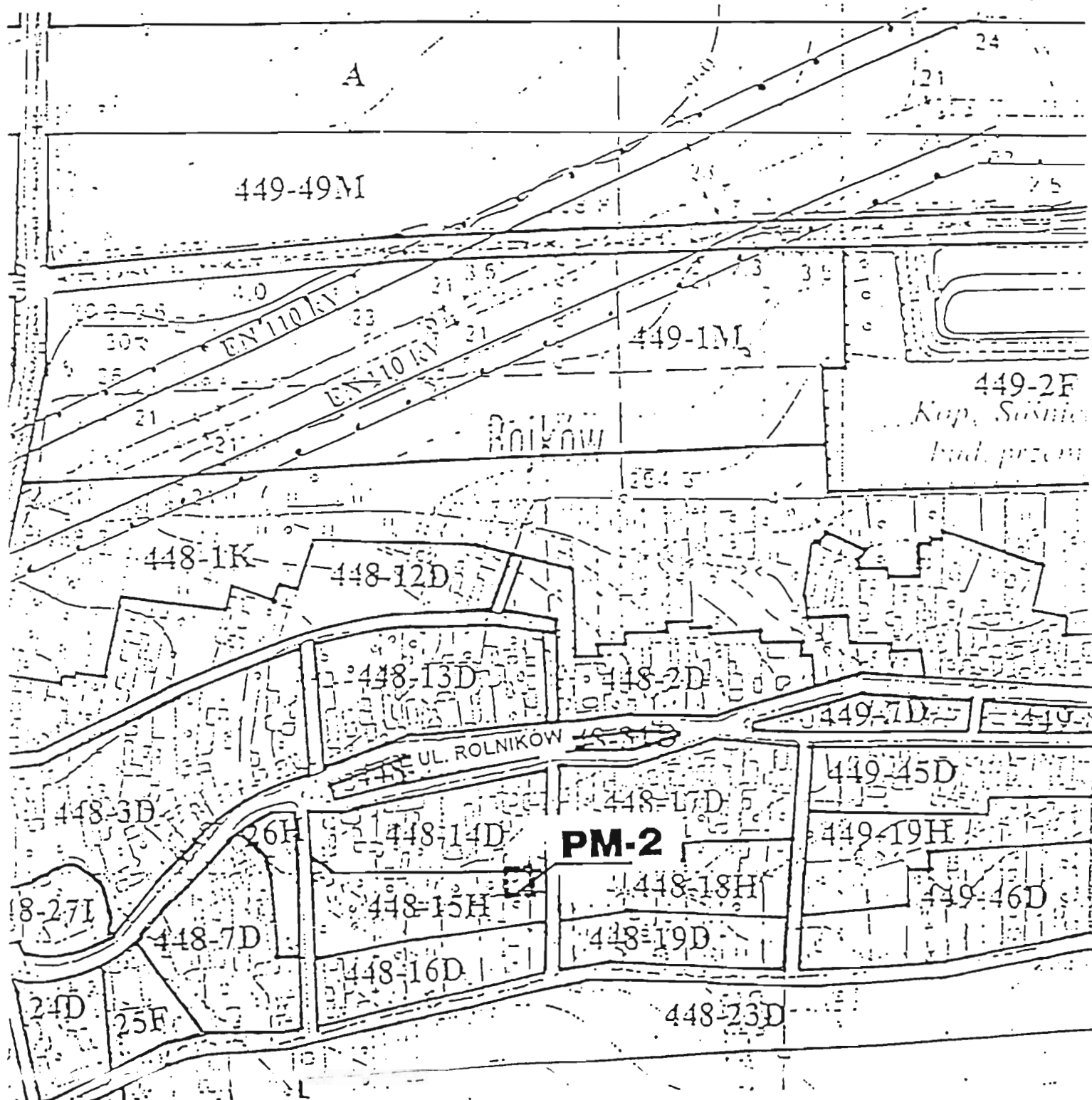
KALA 1 : 5000

ZALĄCZNIK NR 1

ZAŁĄCZNIK NR 2 DO UCHWAŁY NR: XLII/619/98 .. RADY MIEJSKIEJ  
W GLIWICACH Z DNIA 22.01.98 W SPRAWIE PRZYSTAPIENIA DO  
SPORZĄDZENIA ZMIAN MIEJSCOWEGO PLANU OGÓLNEGO  
ZAGOSPODAROWANIA PRZESTRZENNEGO MIASTA GLIWICE

1. POWIERZCHNIA TERENU OBJĘTEGO ZMIANĄ PLANU WYNOŚI 446m<sup>2</sup>
2. GRANICA TERENU OBJĘTEGO ZMIANĄ PLANU :  
DZ NR 1660/1

BOJKÓW



SKALA 1 : 5000

--- GRANICA SPORZĄDZENIA ZMIAN PLANU

ZAŁĄCZNIK NR 2

ZALĄCZNIK NR. 3 DO UCHWAŁY NR XLII/619/98 RADY MIEJSKIEJ  
W GLIWICACH Z DNIA: 22.01.98 W SPRAWIE PRZYSTAPIENIA DO  
SPORZĄDZENIA ZMIAN MIEJSCOWEGO PLANU OGÓLNEGO  
ZAGOSPODAROWANIA PRZESTRZENNEGO MIASTA GLIWICE

1. POWIERZCHNIA TERENU OBJĘTEGO ZMIANĄ PLANU WYNOŚI:

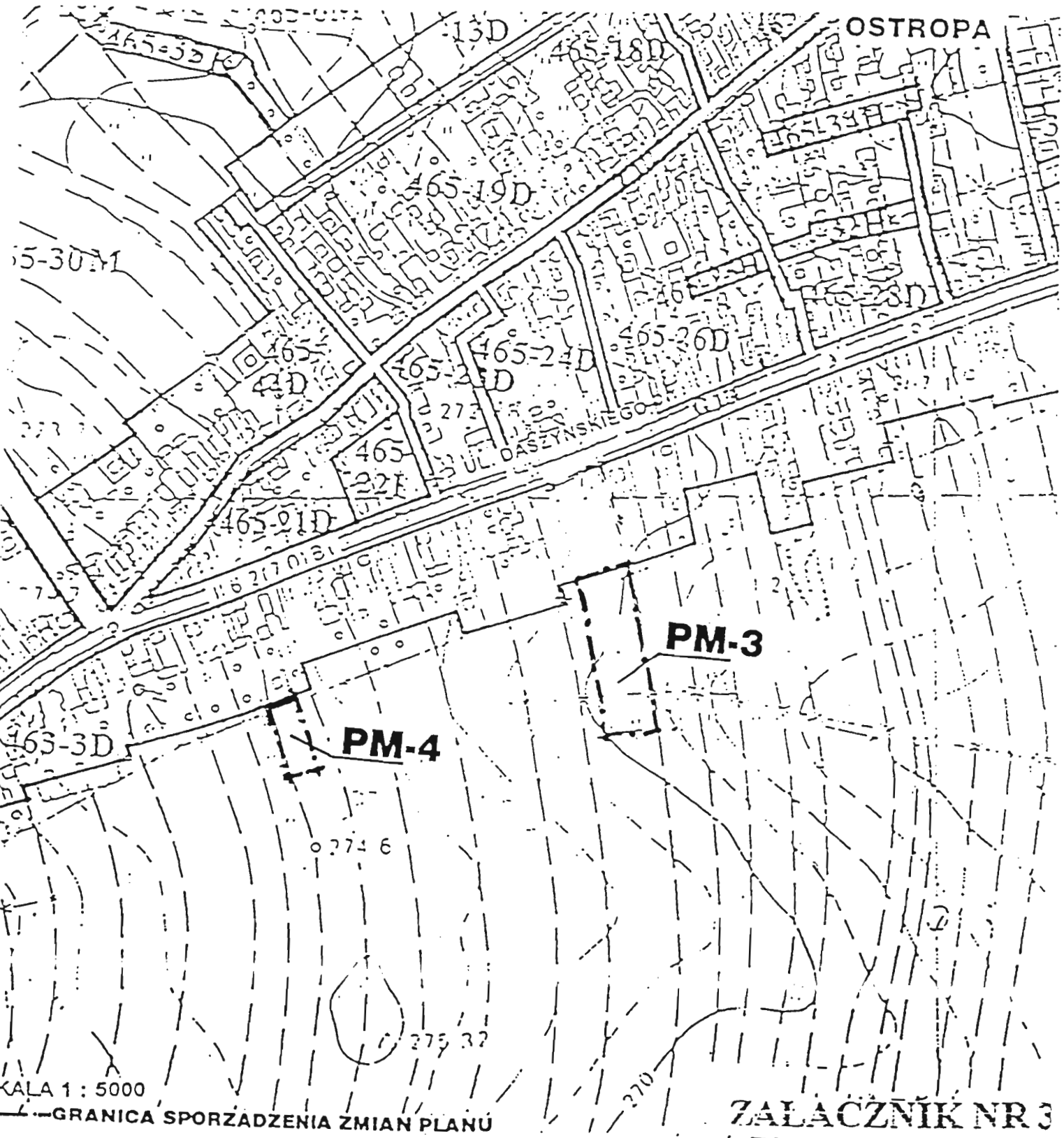
PM-3 - 0,6740ha (dz.nr 406/2; 149/3)

PM-4 - 0,1900ha (dz.nr. 408/42)

2. GRANICA TERENU OBJĘTEGO ZMIANĄ PLANU:

PM-3 DZ NR 406/2; 149/3

PM-4 DZ NR 408/42



KALA 1 : 5000

GRANICA SPORZĄDZENIA ZMIAN PLANU

ZALĄCZNIK NR 3

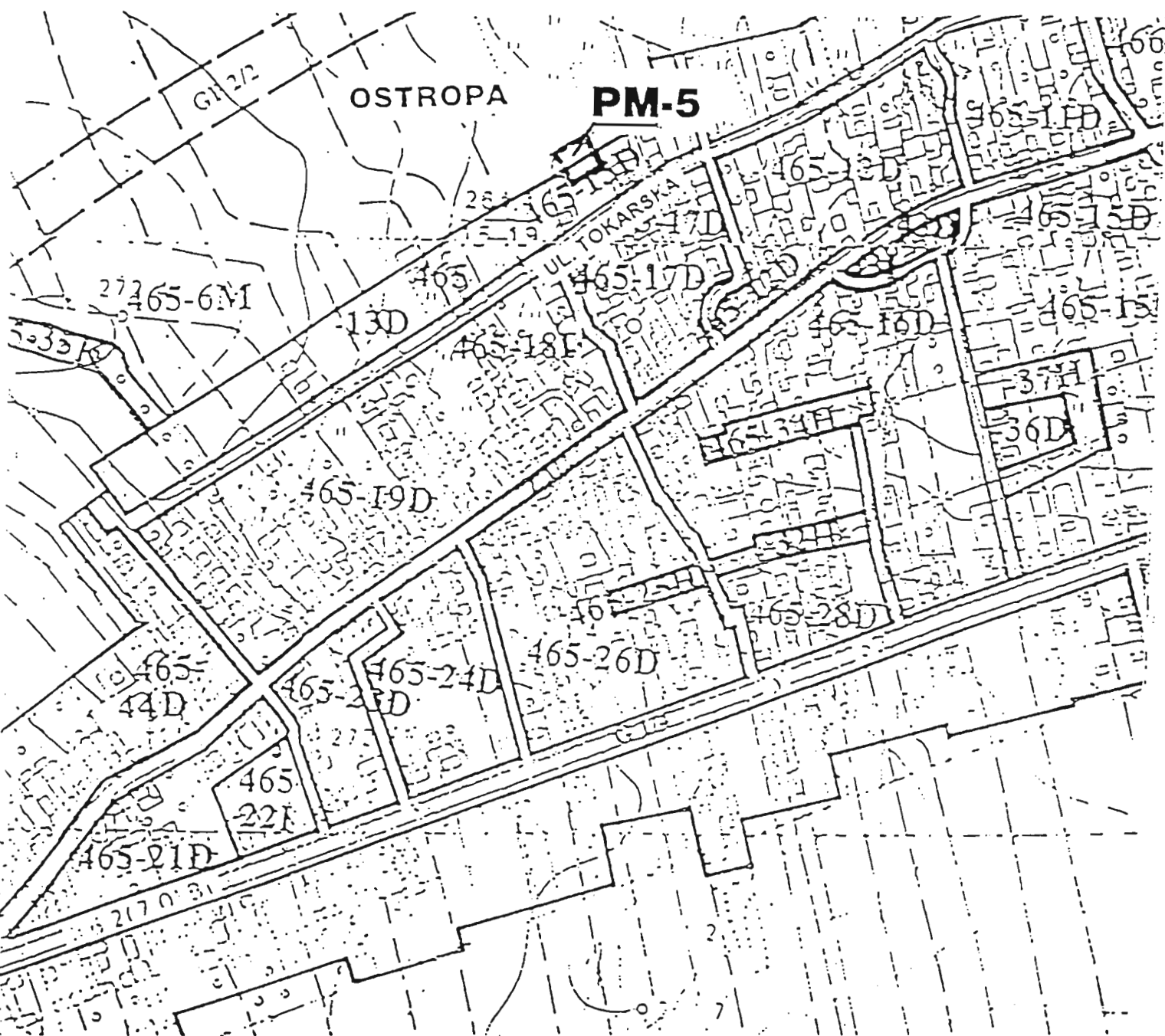
ZALĄCZNIK NR 4 DO UCHWAŁY NR XLII/619/98 RADY MIEJSKIEJ  
 W GŁIWICACH Z DNIA 22.01.98 W SPRAWIE PRZYSTAPIENIA DO  
 SPORZĄDZENIA ZMIAN MIEJSCOWEGO PLANU OGÓLNEGO  
 ZAGOSPODAROWANIA PRZESTRZENNEGO MIASTA GŁIWICE

1. POWIĘKSZENIA TERENU OBJĘTEGO ZMIANĄ PLANU WYNOŚI:

1.1 - około 324m<sup>2</sup>

2. GRANICA TERENU OBJĘTEGO ZMIANĄ PLANU:

2.1 DZ. NR 1346/36



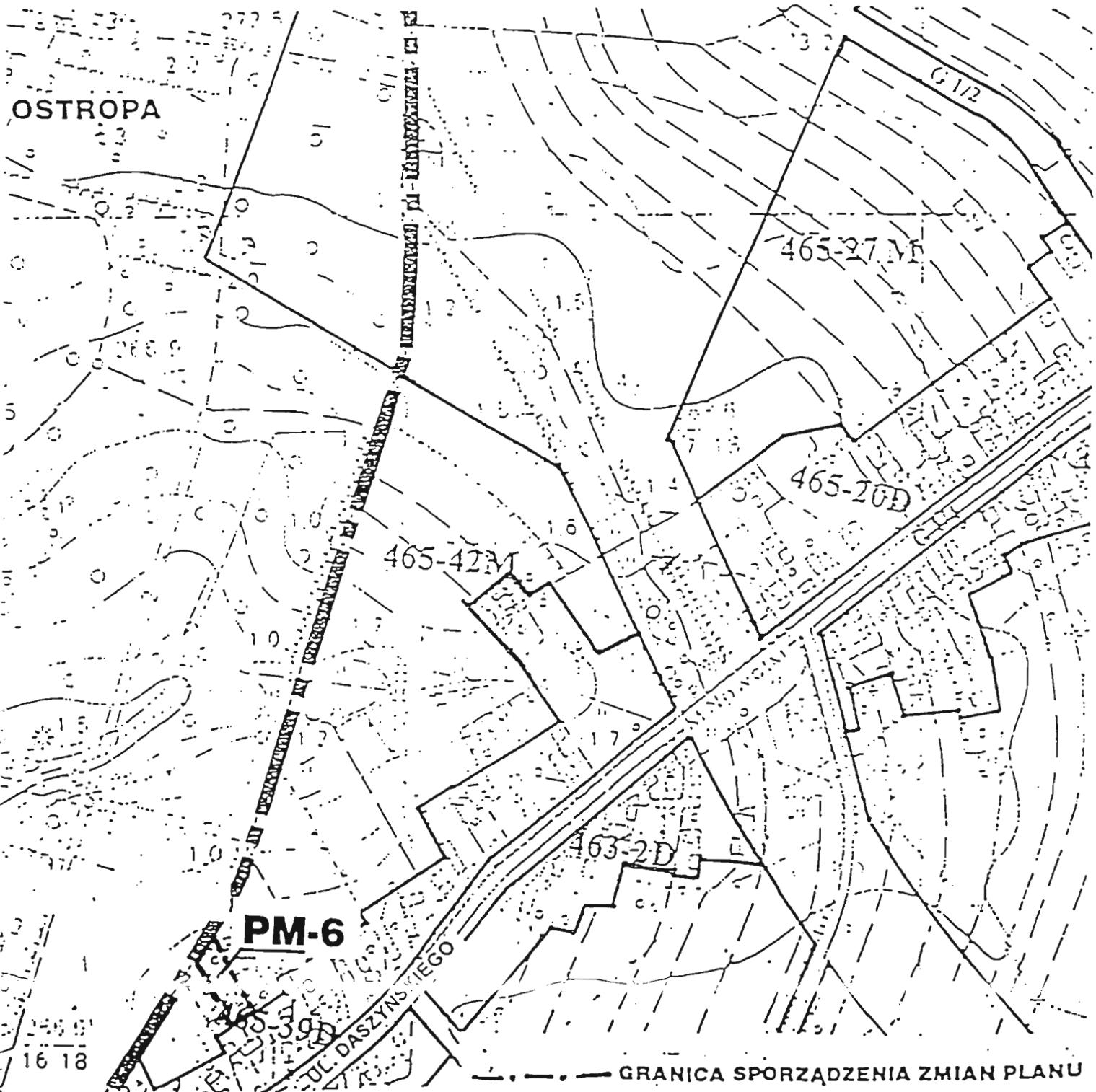
— · — · — GRANICA SPORZĄDZENIA ZMIAN PLANU

KALA 1 : 5000

ZALĄCZNIK NR 5 DO UCHWAŁY NR XLII/619/98 ... RADY MIEJSKIEJ  
W GLIWICACH Z DNIA 22.01.98 W SPRAWIE PRZYSTAPIENIA DO  
SPORZĄDZENIA ZMIAN MIEJSCOWEGO PLANU OGÓLNEGO  
ZAGOSPODAROWANIA PRZESTRZENNEGO MIASTA GLIWICE

1. POWIERZCHNIA TERENU OBJĘTEGO ZMIANĄ PLANU WYNOŚI:  
- 2920 m<sup>2</sup>

2. GRANICA TERENU OBJĘTEGO ZMIANĄ PLANU :  
DZ NR 126/21



SKALA 1 : 5000

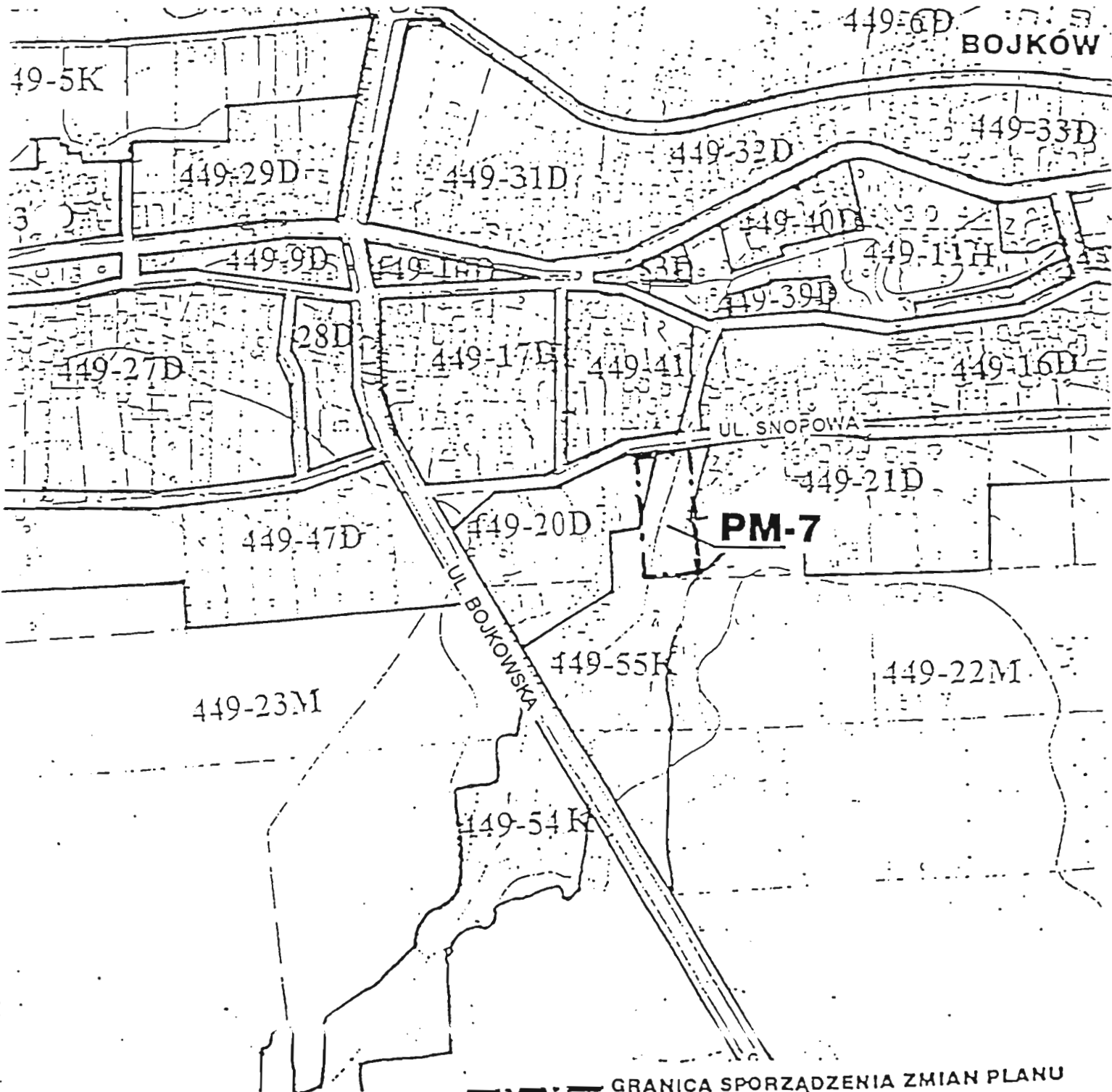


# MIASTO GLIWICE

ZALĄCZNIK NR 6 DO UCHWAŁY NR XLVII/619/98 RADY MIEJSKIEJ  
W GLIWICACH Z DNIA 22.01.98 W SPRAWIE PRZYSTAPIENIA DO  
SPORZĄDZENIA ZMIAN MIEJSCOWEGO PLANU OGÓLNEGO  
ZAGOSPODAROWANIA PRZESTRZENNEGO MIASTA GLIWICE

1. POWIERZCHNIA TERENU OBJĘTEGO ZMIANĄ PLANU WYNOŚI:  
-5180m<sup>2</sup>

2. GRANICA TERENU OBJĘTEGO ZMIANĄ PLANU:  
DZ. NR 2026



SKALA 1 : 5000

ZALĄCZNIK NR 6