

**Uchwała Nr VI/142/99  
Rady Miejskiej w Gliwicach  
z dnia 25 marca 1999r.**

*w sprawie: przystąpienia Miasta Gliwice wraz z Gminami : Miasta Knurów , Gminy i Miasta Czerwionka - Leszczyny , Pilchowice oraz Gminy Gierałtowiec do sporządzenia miejscowego planu zagospodarowania przestrzennego dla terenu górniczego „ KWK Knurów”*

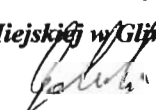
*Na podstawie art.18 ust. 2 pkt 5 ustawy z dnia 8 marca 1990 roku o samorządzie gminnym [tekst jednolity DZ.U .z 1996r. Nr 13 poz. 74 z późniejszymi zmianami ], art. 11 , art. 12 ust.1 i ust.3 i art. 13 ust. 1 pkt 1 ustawy z dnia 7 lipca 1994 roku o zagospodarowaniu przestrzennym [ tekst jednolity DZ. U. Nr 15 z 1999 roku poz. 139 ] oraz art. 53 ust.1 i art. 145 ustawy z dnia 4 lutego 1994 roku Prawo geologiczne i górnicze [ DZ. U. Nr 27 z 1994 roku poz. 96 wraz z późniejszymi zmianami] na wniosek Zarządu Miasta Gliwice*

*Rada Miejska w Gliwicach*

*uchwala co następuje:*

- 1. Przystąpić wspólnie z Gminami: Miasta Knurów , Gminy i Miasta Czerwionka - Leszczyny , Pilchowice oraz Gminą Gierałtowiec do sporządzenia planu miejscowego zagospodarowania przestrzennego dla terenu górniczego „KWK Knurów” wraz z prognozą skutków wpływu ustaleń planu na środowisko przyrodnicze.*
- 2. Obszar miejscowego planu obejmuje teren górniczy określony w decyzji z dnia 27.01.1997r. Ministra Ochrony Środowiska, Zasobów Naturalnych i Leśnictwa w sprawie udzielenia koncesji dla zakładu KWK „Knurów” – decyzja Nr BKK/PK/146/97.*
- 3. Granicą terenu objętego planem jest teren górniczy KWK „Knurów” położony w granicach administracyjnych Miasta Gliwice , Miasta Knurów, Gminy i Miasta Czerwionka - Leszczyny , Gminy Gierałtowiec i Gminy Pilchowice przedstawiony na załączniku graficznym w skali 1:10 000 będącym załącznikiem Nr1 do niniejszej Uchwały . W granicach administracyjnych Miasta Gliwice teren górniczy obejmuje obszar o powierzchni 6 532 000 m<sup>2</sup> określony w załączniku Nr 1 do Uchwały odcinkami łączącymi punkty załamań wyznaczających teren górniczy od pkt 10, do pkt przecięcia na odcinku 10 ÷11 z granicą administracyjną Miasta Gliwice i w kierunku południowym wzdłuż granicy administracyjnej Miasta, do punktu przecięcia granicy administracyjnej z granicą terenu górniczego na odcinku 8÷9 (oznaczony 8b) , do pkt 9 i do pkt 10 .*
- 4. Celem planu jest ustalenie zasad kształtowania struktury funkcjonalno przestrzennej dla terenu górniczego, a w szczególności:*
  - 4.1. Istniejące ustalenia obowiązujących planów zagospodarowania przestrzennego poszczególnych gmin,*
  - 4.2. określenie zasad użytkowania zabudowy, przeznaczenia i zagospodarowania terenu,*
  - 4.3. wykonanie uprawnień przedsiębiorstwa określonych w koncesji,*
  - 4.4. zapewnienie bezpieczeństwa powszechnego,*
  - 4.5. ochrona środowiska, w tym ochrona obiektów budowlanych ,komunikacji i infrastruktury technicznej ,*

- 4.6. wyznaczenie filarów ochronnych, jeśli w ich granicach ze względu na ochronę oznaczonych dóbr, wydobywanie kopalin nie może być prowadzone albo może być dozwolone tylko w sposób zapewniający ochronę tych dóbr,
- 4.7 prognozę skutków wpływu ustaleń planu na środowisko przyrodnicze.
5. Przedmiotem ustaleń planu zostaną objęte :
- 5.1. Dotychczasowe przeznaczenie terenów w obowiązujących planach zagospodarowania przestrzennego określające :
- a) linie rozgraniczające tereny o różnych funkcjach oraz różnych zasadach zagospodarowania,
  - b) linie rozgraniczające ulice, place oraz drogi publiczne wraz z urządzeniami pomocniczymi,
  - c) granice i zasady zagospodarowania terenów lub obiektów podlegających ochronie,
  - d) zasady obsługi i ochrony w zakresie infrastruktury technicznej i komunikacyjnej ,
- 5.2. lokalne warunki, zasady i standardy kształtowania zabudowy oraz zagospodarowania terenu , w tym budowy i rozbudowy zakładu górniczego ,
- 5.3. zasady i warunki podziału terenów na działki budowlane,
- 5.4. szczególne warunki zagospodarowania terenów w tym:
- a) zakaz zabudowy wynikający z potrzeb ochrony środowiska przyrodniczego, kulturowego i zdrowia ludzi ,
  - b) prawidłowe gospodarowanie zasobami przyrody oraz ochrony gruntów rolnych i leśnych,
  - c) sposób i miejsce składowania nakładu oraz odpadów górniczych i przeróbczych ,
- 5.5. tymczasowe sposoby zagospodarowania, urządzenia oraz użytkowania terenu,
- 5.6. granice obszarów rehabilitacji istniejącej zabudowy i infrastruktury technicznej oraz określenie zasad ich rehabilitacji ,
- 5.7. granice obszarów zdegradowanych i terenów zagrożonych oraz określenie sposobu ich rekultywacji , jak i sposoby przeciwdziałania tym zagrożeniom ,
- 5.8. określenie sposobu i zakresu prowadzenia działalności związanej z funkcjonowaniem zakładu , odbywająca się poza jego granicami np. sprzedaż węgla , parkowanie samochodów osobowych pracowników zakładu , transport drogowy związany z działalnością zakładu ,
- 5.9. określenie terenów zamkniętych.
6. Wykonanie uchwały powierza się Zarządowi Miasta Gliwice .
7. Uchwała wchodzi w życie z dniem podjęcia.








Przewodniczący  
Rady Miejskiej w Gliwicach  
  
Zdzisław GOLISZEWSKI



**ZAŁĄCZNIK NR 1**

**UCHWAŁA NR VI/142/99...  
RADY MIEJSKIEJ W GLIWICACH  
Z DNIA 25 marca 1999R.**

**OZNACZENIA**

-  TEREN GÓRNICZY W GRANICACH ADMINISTRACYJNYCH GMINY MIASTA KNURÓW
-  TEREN GÓRNICZY W GRANICACH ADMINISTRACYJNYCH MIASTA GLIWICE
-  TEREN GÓRNICZY W GRANICACH ADMINISTRACYJNYCH GMINY GIERALTOWICE
-  TEREN GÓRNICZY W GRANICACH ADMINISTRACYJNYCH GMINY PILCHOWICE
-  TEREN GÓRNICZY W GRANICACH ADMINISTRACYJNYCH GMINY I MIASTA CZERWIONKA - LESZCZYN
-  GRANICA TERENU GÓRNICZEGO
-  GRANICA ADMINISTRACYJNA GMINY

