

RADA MIEJSKA W GLIWICACH	
Urząd Miejski w Gliwicach	BPR
09 LIP. 2008	
Nr	

- PROJEKT -

Uchwała nr.....  
Rady Miejskiej w Gliwicach

**DRUK NR**

**583**

z dnia.....

**w sprawie nadania nazw drogom usytuowanym na mapach ewidencyjnych osiedli: Żerniki, Czechowice, Brzezinka**

Działając na podstawie art. 7 ust. 1, art. 18 ust. 2 pkt 13 oraz art. 42 ustawy z dnia 8 marca 1990 r. o samorządzie gminnym (t.j. Dz.U. z 2001 r. nr 142, poz. 1591 z późn. zmianami) na wniosek Komisji Rozwoju Miasta i Inwestycji

**Rada Miejska w Gliwicach  
uchwała:**

**§ 1**

1. Nadać nazwę drodze usytuowanej na działkach ewidencyjnych nr 1239, 1240 w obrębie ewidencyjnym Żerniki, przedstawionej w załączniku nr 1 – ulica Michała Grażyńskiego.
2. Nadać nazwę drodze usytuowanej na działce ewidencyjnej nr 1097/14 w obrębie ewidencyjnym Żerniki, przedstawionej w załączniku nr 2 – ulica Ks. Józefa Baki.
3. Nadać nazwę drodze usytuowanej na działce ewidencyjnej nr 326/13 w obrębie ewidencyjnym Żerniki Las, przedstawionej w załączniku nr 3 – ulica Bożonarodzeniowa.
4. Nadać nazwę drodze usytuowanej na działce ewidencyjnej nr 77/1 w obrębie ewidencyjnym Czechowice Północ, przedstawionej w załączniku nr 4 – ulica Poziomkowa.
5. Nadać nazwę drodze usytuowanej na działkach ewidencyjnych nr 897, 898, 85 w obrębie ewidencyjnym Brzezinka i Niepaszyce Południe, przedstawionej w załączniku nr 5 – ulica Lwowska.
6. Nadać nazwę drodze usytuowanej na działkach ewidencyjnych nr 277/31, 277/29, 277/30, 277/26 w obrębie ewidencyjnym Brzezinka, przedstawionej w załączniku nr 5 – ulica Stanisławowska.
7. Nadać nazwę drodze usytuowanej na działce ewidencyjnej nr 277/27 w obrębie ewidencyjnym Brzezinka, przedstawionej w załączniku nr 5 – ulica Tarnopolska.
8. Nadać nazwę drodze usytuowanej na działkach ewidencyjnych nr 289/5, 289/14, 289/17, 289/18, 289/19, 289/20, 289/21 w obrębie ewidencyjnym Brzezinka, przedstawionej w załączniku nr 5 – ulica Stryjeńska.

**§ 2**

Wykonanie uchwały powierzyć Prezydentowi Miasta.

**§ 3**

Uchwała wchodzi w życie po upływie 14 dni od ogłoszenia w Dzienniku Urzędowym Województwa Śląskiego.

RADCA PRAWNY

Tomasz Młynarczyk  
08.07.08.

Przewodniczący Komisji  
Rozwoju Miasta i Inwestycji  
Rady Miejskiej w Gliwicach

Tadeusz BRADÓWIECKI  
09 07 2008

Wiceprezydent  
Biura Prezydenta Miasta i Rady Miejskiej  
Barbara Chądzińska-Sagan  
08.07.08

## Uzasadnienie

Pismem z dnia 18.03.2008 r. Zastępca Prezydenta Miasta Adam Neumann poinformował Komisję Rozwoju Miasta i Inwestycji, że należy rozważyć potrzebę nadania w najbliższym czasie nazw istniejącym i projektowanym drogom, usytuowanym na działkach ewidencyjnych w obrębach ewidencyjnych Żerniki, Żerniki Las, Czechowice Północ, Brzezinka i Niepaszyce Południe.

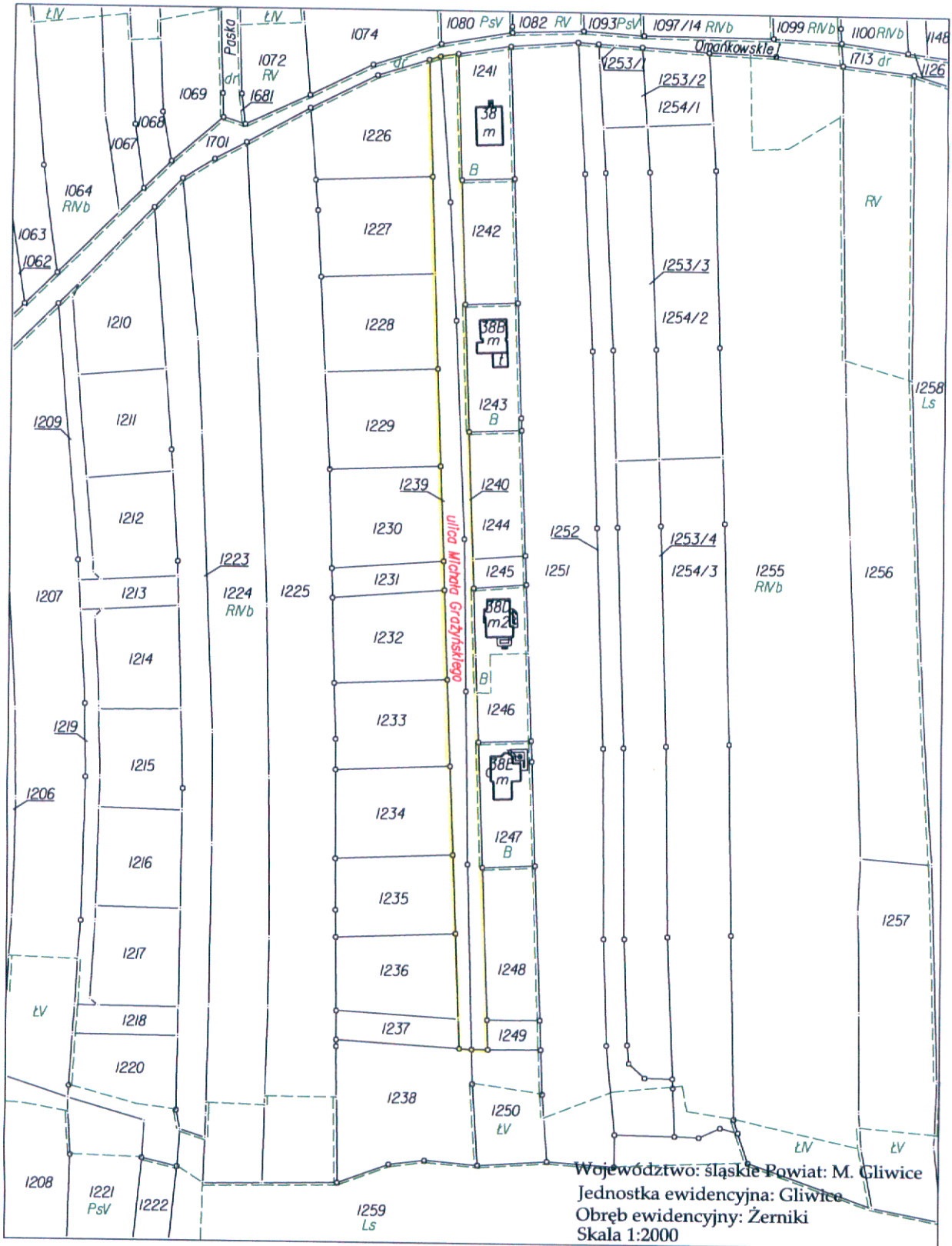
Nadanie wymienionym powyżej drogom nazw pozwoli na jednoznaczne zlokalizowanie nieruchomości usytuowanych w ich sąsiedztwie, przeznaczonych przede wszystkim pod zabudowę mieszkaniową, a także ułatwi zaprojektowanie numeracji porządkowej dla tych nieruchomości.

Przewodniczący Komisji  
Rozwoju Miasta i Inwestycji  
Rady Miejskiej w Gliwicach

Tadeusz GRABOWIECKI

08 07 2008

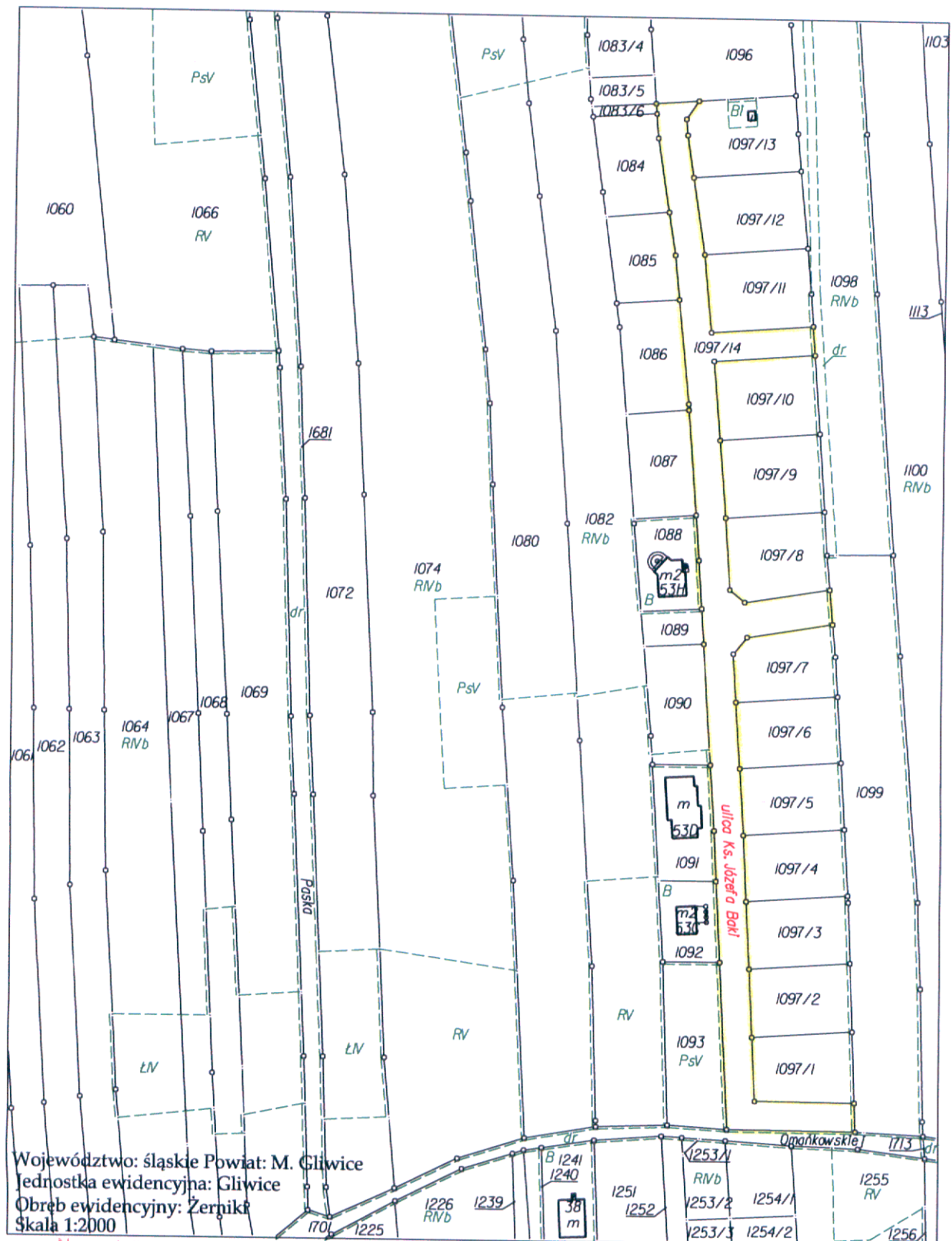
**ZAŁĄCZNIK NR 1**  
**DO UCHWAŁY NR .....**  
**RADY MIEJSKIEJ W GLIWICACH**  
**Z DNIA .....**



Województwo: śląskie Powiat: M. Gliwice  
 Jednostka ewidencyjna: Gliwice  
 Obręb ewidencyjny: Żerniki  
 Skala 1:2000

Naczelnik Wydziału  
 Geodeta Powiatowy  
*(Signature)*  
 Sebastian Ptak  
 07.07.08

**ZAŁĄCZNIK NR 2**  
**DO UCHWAŁY NR .....**  
**RADY MIEJSKIEJ W GLIWICACH**  
**Z DNIA .....**



Województwo: śląskie Powiat: M. Gliwice  
 Jednostka ewidencyjna: Gliwice  
 Obręb ewidencyjny: Żerniki  
 Skala 1:2000

Naczelnik Wydziału  
 Geodeta Powiatowy

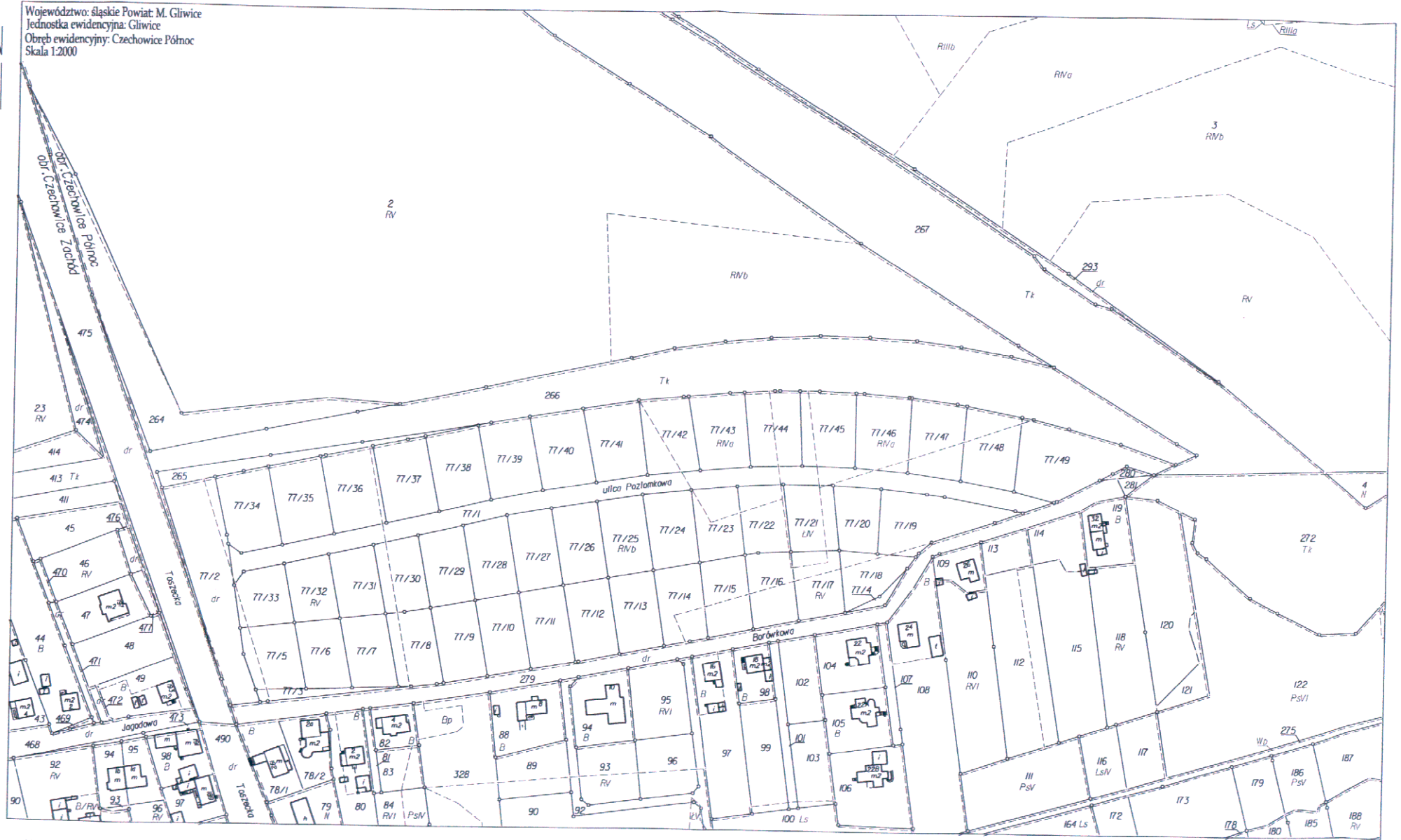
Sebastian Ptak  
 07.07.08





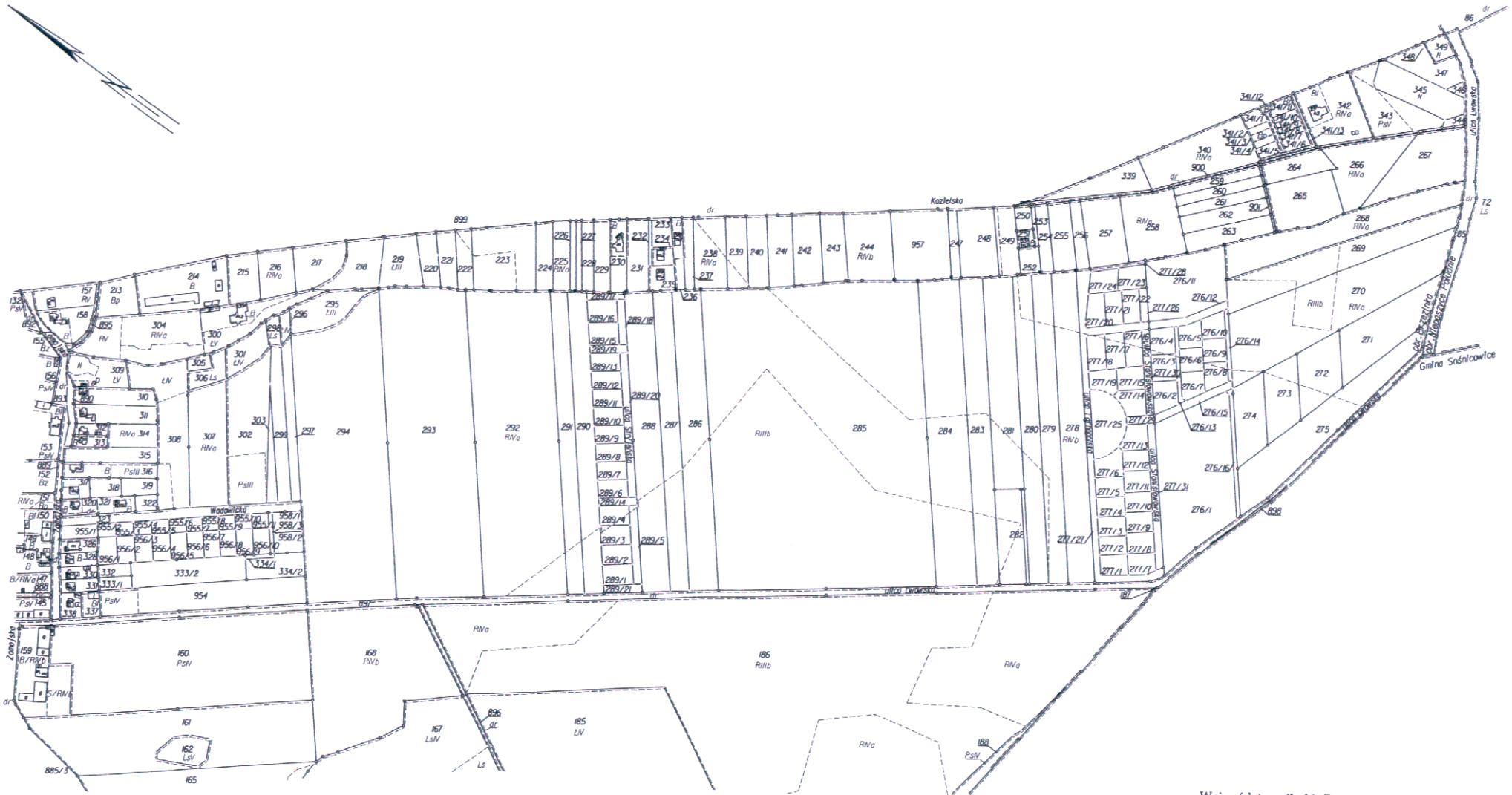

ZAŁĄCZNIK NR 4  
DO UCHWAŁY NR .....  
RADY MIEJSKIEJ W GLIWICACH  
Z DNIA .....

Województwo: śląskie Powiat: M. Gliwice  
Jednostka ewidencyjna: Gliwice  
Obreń ewidencyjny: Czechowice Północ  
Skala 1:2000



Naczelnik Wydziału  
Geodeta Powiatowy  
Sebastian Ptak  
07.07.08

ZAŁĄCZNIK NR 5  
DO UCHWAŁY NR .....  
RADY MIEJSKIEJ W GLIWICACH  
Z DNIA .....



Województwo: śląskie Powiat: m. Gliwice  
Jednostka ewidencyjna: Gliwice  
Obręb ewidencyjny: Brzezinka, Niepaszyce Południe  
Skala 1:5000

Naczelnik Wydziału  
Geodezyjny  
Sebastian Ptak  
07.07.08