

RADA MIEJSKA W GILWICACH	
Urząd Miejski w Gliwicach	BPR
05 WRZ. 2008	
Nr	

# DRUK NR 603

-PROJEKT-

Uchwała Nr .....  
Rady Miejskiej w Gliwicach

z dnia.....

**w sprawie: wyrażenia zgody na zbycie nieruchomości niezabudowanej obejmującej działkę nr 41, obręb Bojków .**

Na podstawie:

- Art.18 ust.2 pkt. 9a Ustawy z dnia 8 marca 1990 r. o samorządzie gminnym (tekst jednolity Dz. U. Nr 142 z 2001 r., poz. 1591 z późniejszymi zmianami),
- Uchwały Nr XXV/674/2004 Rady Miejskiej z dnia 2 grudnia 2004 r w sprawie zasad gospodarowania nieruchomościami Miasta Gliwice w zakresie nabycia, zbycia, obciążania oraz ich wydzierżawiania na okres dłuższy niż 3 lata, z późniejszymi zmianami, na wniosek Prezydenta Miasta.

**Rada Miejska w Gliwicach**  
uchwała:

§ 1


- wyrazić zgodę na zbycie nieruchomości niezabudowanej obejmującej działkę nr 41 obręb Bojków o pow. 0,9584 ha, KW 37940 położonej w Gliwicach.

§ 2

Wykonanie uchwały powierza się Prezydentowi Miasta Gliwice.

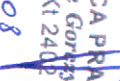
§ 3

Uchwała wchodzi w życie z dniem jej podjęcia.

PREZYDENT  
MIASTA  
  
Zygmunt Frankiewicz  
04 WRZ. 2008

Naczelnik Wydziału

mgr   
Jacek Molarsko  
02.09.08.

  
RADCA PRAWNY  
Jacek Gorkczyński  
Kt 2400  
2.09.08

### Uzasadnienie

Nieruchomość niezabudowana położona w Gliwicach obejmująca działkę nr 41obręb Bojków, KW 37940 położona zgodnie z miejscowym planem zagospodarowania przestrzennego w obszarze o symbolu PWSK, co oznacza tereny komercyjne, przygotowana została do zbycia. Wartość nieruchomości przekracza kwotę wynikającą z Uchwały Nr XXV/674/2004 Rady Miejskiej w Gliwicach z dnia 2 grudnia 2004 r. w sprawie zasad gospodarowania nieruchomościami miasta Gliwice w zakresie nabycia, zbycia, obciążania oraz ich wydzierżawiania na okres dłuższy niż 3 lata z późniejszymi zmianami. Mając powyższe na uwadze podjęcie niniejszej uchwały należy uznać za uzasadnione.


Naczelnik Wydziału  
*[Podpis]*  
mgr Beata Malarska  
02.09.08.

Zastępca Prezydenta Miasta  
*[Podpis]*  
Alicja Lewyńska





Skala 1 : 5000

## Budynki

-  biurowe
-  handlowo-usługowe
-  mieszkalne
-  inne niemieszkalne
-  oświaty, nauki/kultury, sportowe
-  przemysłowe
-  pozostałe
-  wybrane

## Ulice

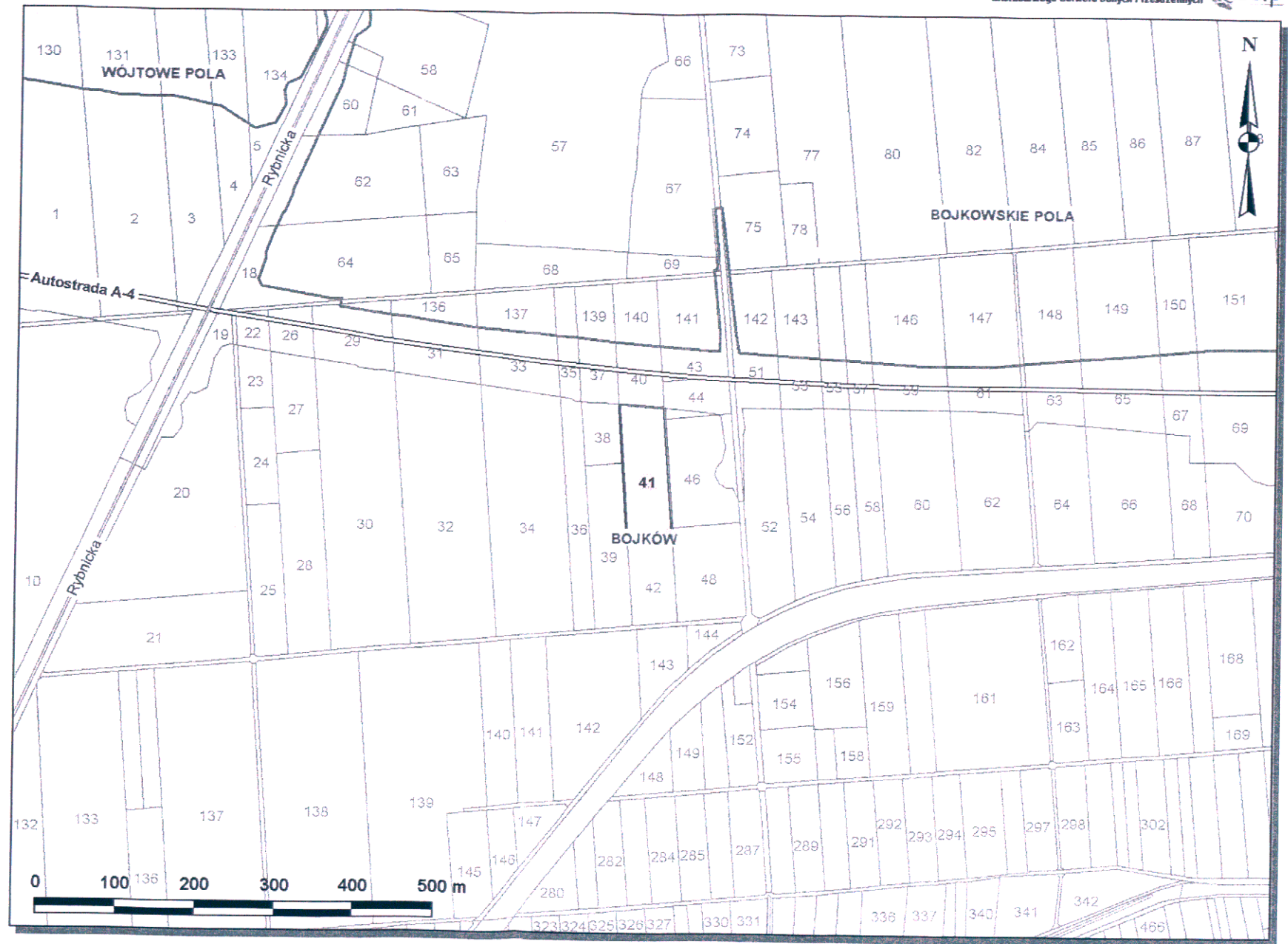
-  Autostrada A-4
-  pozostałe
-  wybrane

## Działki

-  nie wybrane
-  wybrane

## Obręby

-  nie wybrane
-  wybrane



Udostępniane informacje nie są dokumentami w postępowaniach administracyjnych i innych.  
 Dokumenty należy zamawiać w Wydziale Geodezji co podlega opłatom zgodnie z rozporządzeniem z dnia 19 lutego 2004r. w sprawie wysokości opłat za czynności geodezyjne i kartograficzne oraz udzielanie informacji, a także za wykonywanie wyrysów i wypisów z operatu ewidencyjnego (Dz.U. Nr 37 poz.333).

Wydruk sprządzony przez GN82 (BOŻENA SZAFRAN), 2008.09.03 12:41:46

Naczelnik Wydziału  
mgr Barbara Malarska

instancja gminna gminna