

RADA MIEJSKA W GILWICACH	
Urząd Miejski w Gliwicach	BPR
05 WRZ. 2008	
Nr	

DRUK NR 604

-PROJEKT-

Uchwała Nr
Rady Miejskiej w Gliwicach

z dnia.....

w sprawie: **wyrażenia zgody na zbycie nieruchomości niezabudowanej obejmującej działkę nr 295, obręb Nowe Gliwice .**

Na podstawie:

- Art.18 ust.2 pkt. 9a Ustawy z dnia 8 marca 1990 r. o samorządzie gminnym (tekst jednolity Dz. U. Nr 142 z 2001 r., poz. 1591 z późniejszymi zmianami),
- Uchwały Nr XXV/674/2004 Rady Miejskiej z dnia 2 grudnia 2004 r w sprawie zasad gospodarowania nieruchomościami Miasta Gliwice w zakresie nabycia, zbycia, obciążania oraz ich wydzierżawiania na okres dłuższy niż 3 lata, z późniejszymi zmianami, na wniosek Prezydenta Miasta.

Rada Miejska w Gliwicach
uchwała:

§ 1

wyrazić zgodę na zbycie nieruchomości niezabudowanej obejmującej działkę nr 295 obręb Nowe Gliwice pow. 0,3636ha, KW 38762 położonej w Gliwicach.

§ 2

Wykonanie uchwały powierza się Prezydentowi Miasta Gliwice.

§ 3

Uchwała wchodzi w życie z dniem jej podjęcia.

PREZYDENT MIASTA
Zygmunt Szankiewicz
04 WRZ. 2008

Naczelnik Wydziału
mgr Olego Gajlarsko

RADCA PRAWNY
Jacek Gorczyński
Kt 2402
2-01: 28

SPRAWY

Uzasadnienie

Nieruchomość niezabudowana położona w Gliwicach obejmująca działkę nr 295 obręb Nowe Gliwice, KW 38762 położona zgodnie z miejscowym planem zagospodarowania przestrzennego w obszarze o symbolu 3UP, co oznacza tereny komercyjno-usługowe, przygotowana została do zbycia. Wartość nieruchomości przekracza kwotę wynikającą z Uchwały Nr XXV/674/2004 Rady Miejskiej w Gliwicach z dnia 2 grudnia 2004 r. w sprawie zasad gospodarowania nieruchomościami miasta Gliwice w zakresie nabycia, zbycia, obciążania oraz ich wydzierżawiania na okres dłuższy niż 3 lata z późniejszymi zmianami. Mając powyższe na uwadze podjęcie niniejszej uchwały należy uznać za uzasadnione.

Naczelnik Wydziału

m. Biskarski

Zastępca Prezydenta Miasta



Adam Meskalan

Skala 1 : 5000



ZAŁĄCZNIK MAPOWY DO PROJEKTU UCHWAŁY RM
nr 295 - bez dostępu do drogi publ.

mapa przygotowana przy użyciu
Internetowego Serwera Danych Przestrzennych **isdp**

Budynki

-  biurowe
-  handlowo-usługowe
-  mieszkalne
-  inne niemieszkalne
-  oświaty, nauki/kultury, sportowe
-  przemysłowe
-  pozostałe
-  wybrane



Ulice

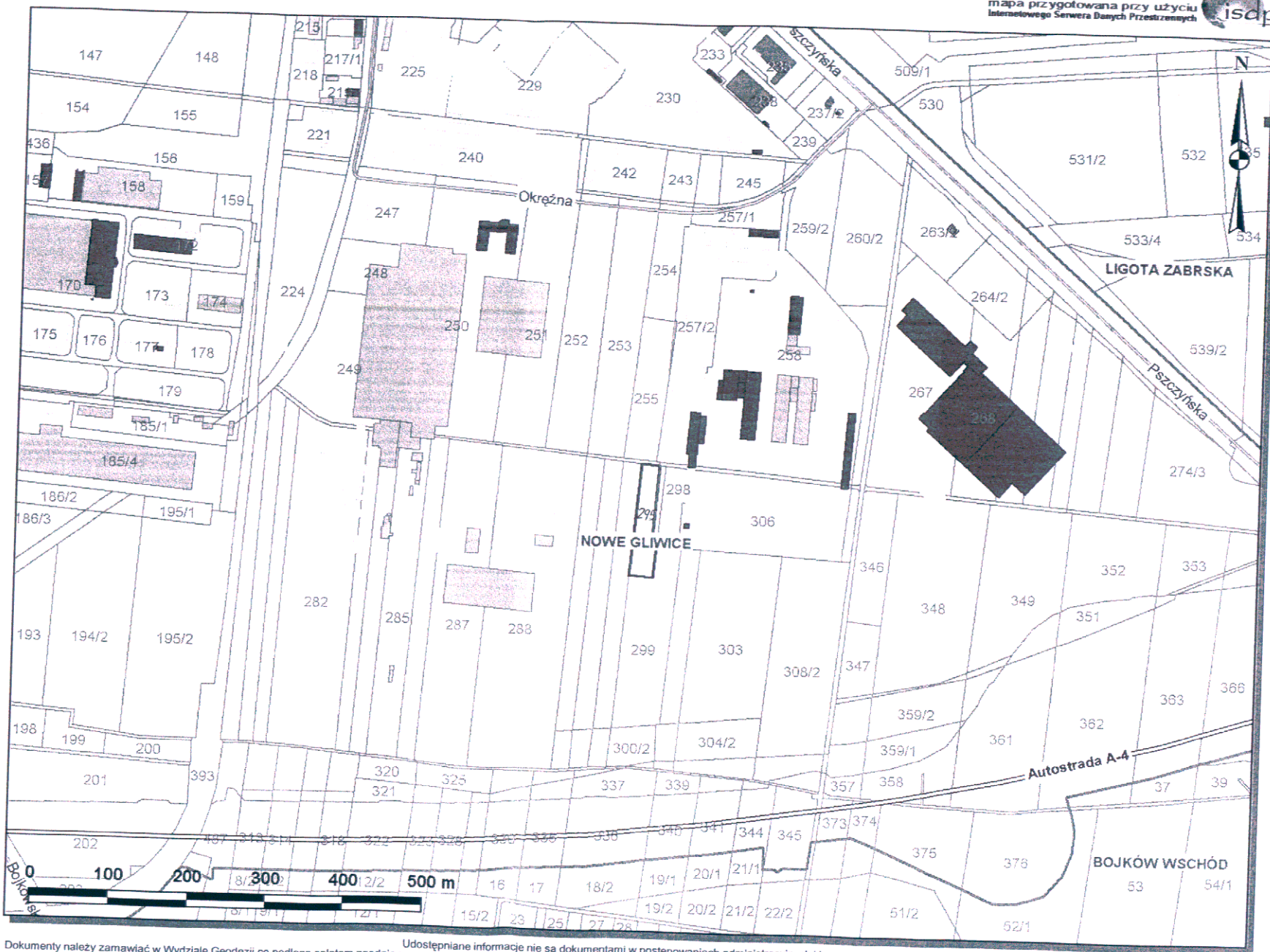
-  Autostrada A-4
-  pozostałe
-  wybrane

Działki

-  nie wybrane
-  wybrane

Obręby

-  nie wybrane
-  wybrane



Dokumenty należy zamawiać w Wydziale Geodezji co podlega opłatom zgodnie z rozporządzeniem z dnia 19 lutego 2004r. w sprawie wysokości opłat za czynności geodezyjne i kartograficzne oraz udzielanie informacji, a także za wykonywanie wyrównań i wypisów z operatu ewidencyjnego (Dz.U. Nr 37 poz.333).

Udostępniane informacje nie są dokumentami w postępowaniach administracyjnych i innych.

Wydruk sprzedany przez GN82 (BOŻENA SZAFRAN), 2008.09.03 12:55:15

Naczelnik Wydziału
mgr Beata Malarska