

Nr korespondencji SOD
UM-386447/2009

Druk NR

937

- PROJEKT -

RADA MIEJSKA W GLIWICACH	
Urząd Miejski w Gliwicach	BPR
05 LIS. 2009	
Nr	

Uchwała Nr
Rady Miejskiej w Gliwicach

z dnia

w sprawie wyrażenia zgody na zawarcie z Okręgiem Polskiego Związku Wędkarskiego w Katowicach, kolejnej umowy dzierżawy na nieruchomości położoną w Gliwicach przy ulicy Jesiennej.

Na podstawie art.18 ust.2 pkt 15 ustawy z dnia 8 marca 1990 r. o samorządzie gminnym /tj. Dz. U. Nr 142 z 2001 r., poz. 1591 z późn. zm./, art.11 ust.2 w związku z art. 23 ust. 7a, art. 25 ustawy z dnia 21 sierpnia 1997 r. o gospodarce nieruchomościami /tj. Dz. U. Nr 261 z 2004 r., poz. 2603 z późn. zm./, na wniosek Prezydenta Miasta

**Rada Miejska w Gliwicach
uchwała:**

§ 1

Wyrazić zgodę na zawarcie kolejnej, krótkoterminowej umowy dzierżawy na okres do trzech lat, z Okręgiem Polskiego Związku Wędkarskiego w Katowicach z siedzibą przy ul. Wróblewskiego 35 w Katowicach, nieruchomości stanowiącej własność miasta Gliwice, położonej w Gliwicach przy ul. Jesiennej, obręb Sośnica, obejmującej część działki nr 1175/5 o powierzchni 3,1400 ha, zapisanej w KW nr GL1G/00039510/7, z przeznaczeniem na prowadzenie gospodarki wędkarskiej – dzierżawę dwóch zbiorników wodnych z terenem przyległym, w części zabudowanym dwoma tymczasowymi obiektami.

§ 2

Wykonanie uchwały powierzyć Prezydentowi Miasta Gliwice.

§ 3

Uchwała wchodzi w życie z dniem podjęcia.

30.10.2009
PREZYDENT MIASTA
Zygmunt Frankiewicz
RADA MIEJSKA W GLIWICACH
Jacek G...
p.o. Z-ca Naczelnika Wydziału
Michał Drabik

Uzasadnienie

Nieruchomość położona w Gliwicach przy ul. Jesiennej, w ewidencji gruntów opisana jako działka nr 1175/5, obręb Sośnica w Studium uwarunkowań i kierunków zagospodarowania przestrzennego miasta Gliwice opisana jest jako: *Tereny rzek i cieków. Tereny zieleni niskiej i wysokiej (łąki, pastwiska, zieleń w dolinach rzek i cieków)*

Część ww. działki o pow. 3,1400 ha (całkowita powierzchnia wynosi 8,4831 ha) dzierżawiona jest przez Okręg Polskiego Związku Wędkarskiego w Katowicach z siedzibą w Katowicach przy ulicy Wróblewskiego 35, począwszy od 15 października 1997 roku.

Mając na uwadze powyższe, dalsza dzierżawa przedmiotowego terenu do czasu uchwalenia planu zagospodarowania przestrzennego miasta Gliwice jest uzasadniona. Ponadto, zgodnie z obowiązującymi przepisami ustawy o gospodarce nieruchomościami, na zawarcie kolejnej umowy dzierżawy, w przypadku kiedy przedmiotem umowy jest ta sama nieruchomość, wymagana jest zgoda Rady Miejskiej, a zatem podjęcie niniejszej uchwały jest uzasadnione.







30.10.2009
RADA MIEJSKA W GLIWICACH
Jacek G...
p.o. Z-ca Naczelnika Wydziału
Michał Drabik

Prezydent Miasta
Zygmunt Frankiewicz



Budynki

-  biurowe
-  handlowo-usługowe
-  mieszkalne
-  inne niemieszkalne
-  oświaty,
-  przemysłowe
-  pozostałe
-  wybrane

Ulice

-  autostrada
-  droga główna
-  droga drugorzędna
-  strefa ruchu
-  pozostałe
-  wybrane

Działki

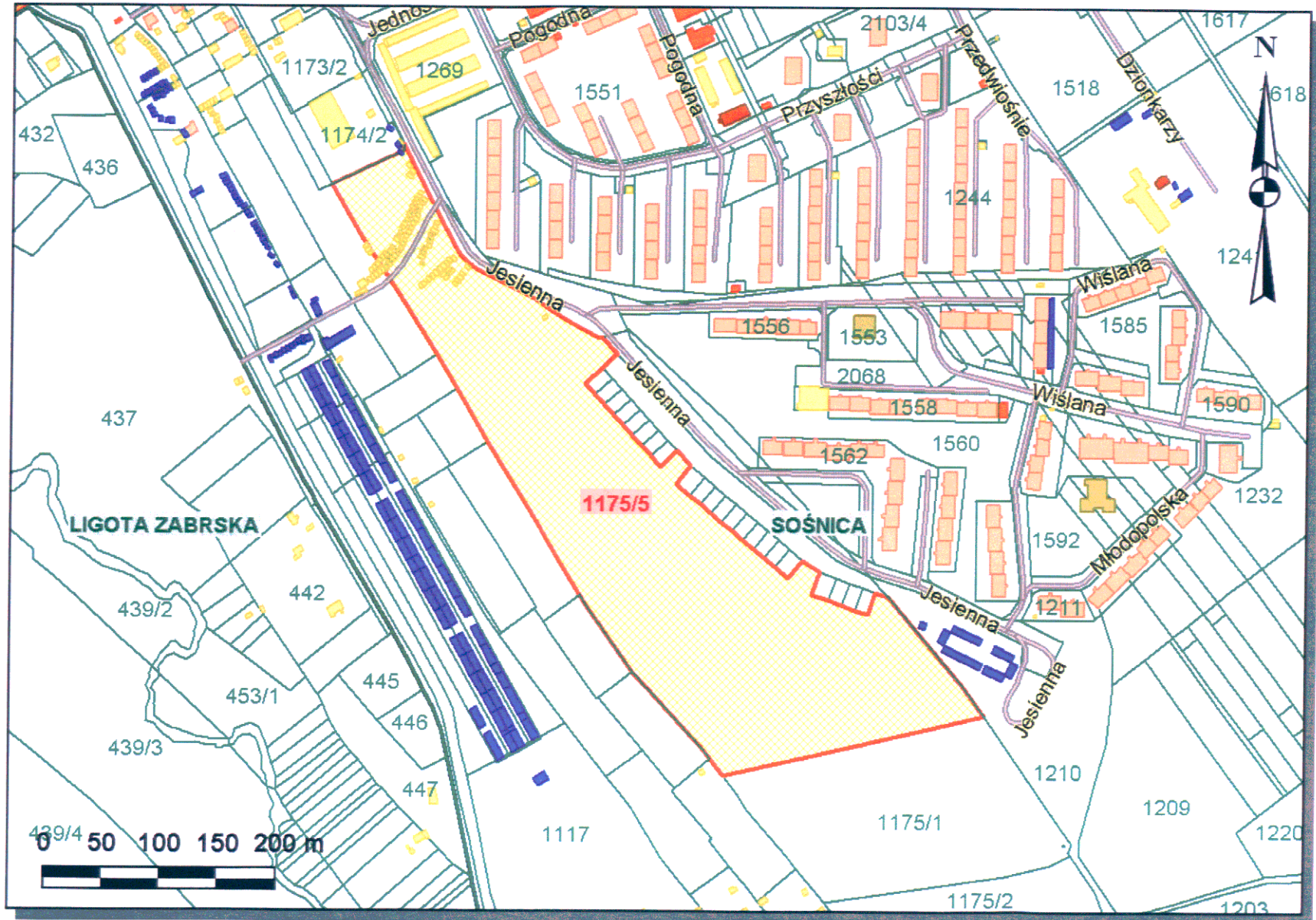
-  nie wybrane
-  wybrane

Obręby

-  nie wybrane
-  wybrane

Skala 1 : 5000

mapa przygotowana przy użyciu
Internetowego Serwera Danych Przestrzennych



Udostępniane informacje nie są dokumentami w postępowaniach administracyjnych i innych.
 Dokumenty należy zamawiać w Wydziale Geodezji i Kartografii co podlega opłatom zgodnie z rozporządzeniem z dnia 19 lutego 2004r. w sprawie wysokości opłat za czynności geodezyjne i kartograficzne oraz udzielanie informacji, a także za wykonywanie wyrysów i wypisów z operatu ewidencyjnego (Dz.U. Nr 37 poz.333).

Wydruk sprzedany przez GN15 (IWONA DRELICHOWSKA), 2009.10.28 09:23:42

Załącznik...
 do...
 z dnia...

p.o. Z-ca Naczelnika Wydziału
 Michał Drapak
 09 MON