

RADA MIEJSKA W GLIWICACH	
Urząd Miejski w Gliwicach	BPR
25 SIE. 2010	
Nr	

DRUK NR 1141

- PROJEKT -

Uchwała Nr
Rady Miejskiej w Gliwicach

z dnia

**w sprawie wyrażenia zgody na zawarcie kolejnej umowy dzierżawy
ze Wspólnotą Mieszkaniową przy ul. Gwiazdy Polarnej 42-44 w Gliwicach, dotyczącej
nieruchomości położonej w Gliwicach przy ulicy Gwiazdy Polarnej,
z przeznaczeniem terenu pod istniejące, miejsca postojowe oraz placyk gospodarczy.**

Na podstawie art.18 ust.2 pkt 15 ustawy z dnia 8 marca 1990 r. o samorządzie gminnym /t.j. Dz.U. Nr 142 z 2001 r., poz. 1591 z późn. zm./, art.11 ust.2 w związku z art. 23 ust. 7a oraz art. 25 ustawy z dnia 21 sierpnia 1997 r. o gospodarce nieruchomościami /t.j. Dz. U. Nr 261 z 2004 r., poz. 2603 z późn. zm./, na wniosek Prezydenta Miasta

**Rada Miejska w Gliwicach
uchwała:**

§ 1

Wyrazić zgodę na zawarcie kolejnej umowy dzierżawy na okres do 3 lat ze Wspólnotą Mieszkaniową przy ul. Gwiazdy Polarnej 42-44 w Gliwicach, dotyczącej części nieruchomości gruntowej stanowiącej własność miasta Gliwice o powierzchni 0,0398 ha, położonej w Gliwicach przy ulicy Gwiazdy Polarnej, w ewidencji gruntów oznaczonej jako działka nr 106 o powierzchni całkowitej 0,0718 ha, obręb Kopernik, KW GL1G/00043117/3, z przeznaczeniem terenu pod istniejące miejsca postojowe

§ 2

Wykonanie uchwały powierzyć Prezydentowi Miasta Gliwice.

§ 3

Uchwała wchodzi w życie z dniem podjęcia.

PREZYDENT MIASTA

Zygmunt Frankiewicz
25 08 2010

Uzasadnienie

Część nieruchomości położonej w Gliwicach przy ul. Gwiazdy Polarnej o pow. 0,0398 ha, w ewidencji gruntów oznaczonej jako działka nr 106, obręb Kopernik, KW GL1G/00043117/3, dzierżawiona była na podstawie krótkoterminowych umów dzierżawy zawieranych ze Wspólnotą Mieszkaniową przy ul. Gwiazdy Polarnej 42-44 w Gliwicach począwszy od dnia 01 czerwca 2004r. Wniosek o przedłużenie umowy dzierżawy został złożony przez Wspólnotę w czasie obowiązywania umowy. Zgodnie z ustaleniami miejscowego planu zagospodarowania przestrzennego dla miasta Gliwice działka nr 106 w obrębie Kopernik oznaczona jest jako tereny ulic dojazdowych oraz tereny ścieżek pieszych i rowerowych. Z uwagi na konieczność zapewnienia właściwej organizacji ruchu kołowego w obrębie osiedla Kopernik, dalsze wydzierżawianie przedmiotowej części nieruchomości we wskazanym celu jest uzasadnione.

Mając zatem na uwadze powyższe jak również to, iż zgodnie z obowiązującą ustawą o gospodarce nieruchomościami, na przedłużenie umowy dzierżawy z dotychczasowym dzierżawcą wymagana jest stosowna zgoda Rady Miejskiej, podjęcie uchwały jest zasadne.

Zastępca Prezydenta Miasta

Adam NEUMAN 25 08 2010

Budynki

-  biurowe
-  handlowo-usługowe
-  mieszkalne
-  inne niemieszkalne
-  oświaty,
-  przemysłowe
-  pozostałe
-  wybrane



Ulice

-  autostrada
-  zjazd z autostrady
-  w budowie
-  droga główna
-  droga drugorzędna
-  strefa ruchu
-  pozostałe
-  wybrane

Działki

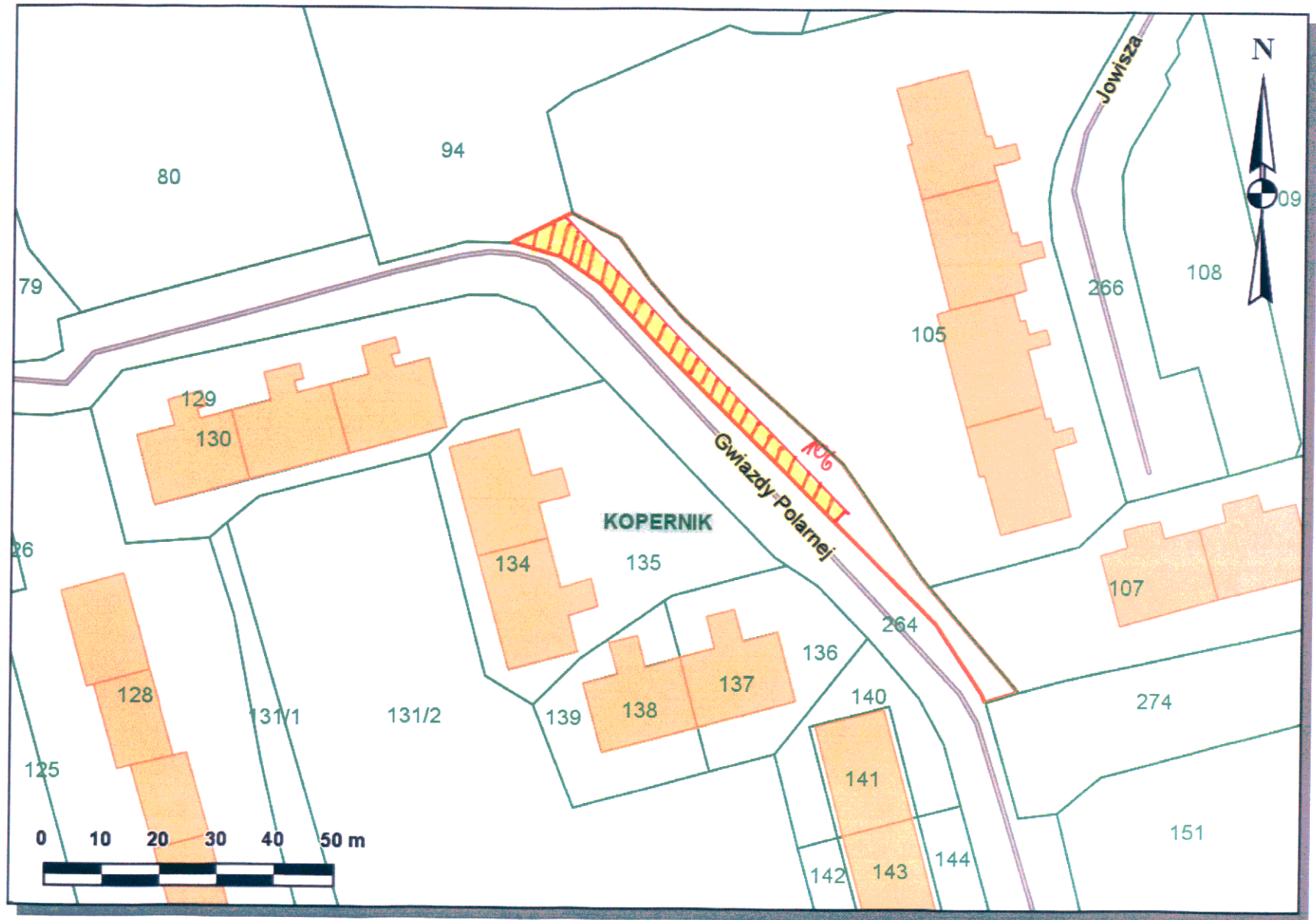
-  nie wybrane
-  wybrane

Obręby

-  nie wybrane
-  wybrane

Skala 1 : 1000

mapa przygotowana przy użyciu
Internetowego Serwera Danych Przestrzennych



Załącznik mapowy
do projektu Uchwały Rady Miejskiej

p.o. Z-ca Naczelnika Wydziału

Michał Drabik
201010

Udostępniane informacje nie są dokumentami w postępowaniach administracyjnych i innych.
Dokumenty należy zamawiać w Wydziale Geodezji i Kartografii co podlega opłatom zgodnie z rozporządzeniem z dnia 19 lutego 2004r. w sprawie wysokości opłat za czynności geodezyjne i kartograficzne oraz udzielanie informacji, a także za wykonywanie wyrysów i wypisów z operatu ewidencyjnego (Dz.U. Nr 37 poz.333).