


Projekt

Druk NR 823

Nr korespondencji SOD 555454/2013



**UCHWAŁA NR
RADY MIEJSKIEJ W GLIWICACH**

z dnia 2013 r.

w sprawie określenia formatu elektronicznego, warunków i trybu składania formularzy składanych do organu podatkowego przez podatników z tytułu podatku od nieruchomości, podatku rolnego, podatku leśnego oraz możliwości składania deklaracji na podatek od środków transportowych za pomocą środków komunikacji elektronicznej

Na podstawie art. 18 ust.2 pkt 8, art. 40 ust. 1, art. 41 ust. 1, art. 42 ustawy z dnia 08 marca 1990r. o samorządzie gminnym (j.t. z 2013 roku, Dz. U poz. 594 z późn. zmianami), art. 6 ust. 14, ust. 15, art. 9 ust. 11 ustawy z dnia 12 stycznia 1991r. o podatkach i opłatach lokalnych (j.t. z 2010r. Dz. U Nr 95 poz. 613 z późn. zmianami), art. 6a ust. 12, ust. 13 ustawy z dnia 15 listopada 1984r. o podatku rolnym (j.t. z 2006r. Dz. U. Nr 136 poz. 969 z późn. zmianami) oraz art. 6 ust. 10, ust. 11 ustawy z dnia 30 października 2002r. o podatku leśnym (j.t. z 2013 roku Dz. U poz. 465) na wniosek Prezydenta Miasta

**Rada Miejska w Gliwicach
uchwala, co następuje:**

§ 1. Określić format elektroniczny oraz układ informacji i powiązań między danymi we wzorach formularzy składanych do organu podatkowego uchwalonych w odrębnej uchwale Rady Miejskiej w Gliwicach, przez podatników z tytułu podatku od nieruchomości, podatku rolnego, podatku leśnego w sposób wskazany w załącznikach do niniejszej uchwały.

1. W „Informacji o nieruchomościach i obiektach budowlanych IN-1”, „Danych o zwolnieniach w podatku od nieruchomości DOZ-N”, „Danych o nieruchomościach DON-NI”, „Danych o współwłaścicielach, współużytkownikach, współposiadaczach DW-1”, zgodnie z załącznikiem nr 1 do uchwały,

2. W „Deklaracji na podatek od nieruchomości DN-1”, „Danych o zwolnieniach w podatku od nieruchomości DOZ-N”, „Danych o nieruchomościach i obiektach budowlanych DON-ND”, „Danych o współwłaścicielach, współużytkownikach, współposiadaczach DW-1”, zgodnie z załącznikiem nr 2 do uchwały,

3. W „Informacji o gruntach IR-1”, „Danych o zwolnieniach i ulgach w podatku rolnym DOZ-R”, „Danych o nieruchomościach rolnych DON-R”, „Danych o współwłaścicielach, współużytkownikach, współposiadaczach DW-1”, zgodnie z załącznikiem nr 3 do uchwały,

4. W „Deklaracji na podatek rolny DR-1”, „Danych o zwolnieniach i ulgach w podatku rolnym DOZ-R”, „Danych o nieruchomościach rolnych DON-R”, „Danych o współwłaścicielach, współużytkownikach, współposiadaczach DW-1”, zgodnie z załącznikiem nr 4 do uchwały,

5. W „Informacji o lasach IL-1”, „Danych o zwolnieniach w podatku leśnym DOZ-L”, „Danych o nieruchomościach leśnych DON-L”, „Danych o współwłaścicielach, współużytkownikach, współposiadaczach DW-1”, zgodnie z załącznikiem nr 5 do uchwały,

6. W „Deklaracji na podatek leśny DL-1”, „Danych o zwolnieniach w podatku leśnym DOZ-L”, „Danych o nieruchomościach leśnych DON-L”, „Danych o współwłaścicielach, współużytkownikach, współposiadaczach DW-1”, zgodnie z załącznikiem nr 6 do uchwały”.

§ 2. Wprowadzić możliwość składania deklaracji na podatek od środków transportowych za pomocą środków komunikacji elektronicznej zgodnie z Rozporządzeniem Ministra Finansów z 2 kwietnia 2007r. w sprawie deklaracji na podatek od środków transportowych składanych za pomocą środków komunikacji elektronicznej (Dz. U z 2007r. Nr 79, poz. 533 z późn. zmianami).

§ 3. Deklaracje i informacje podatkowe o których mowa w § 1 i § 2 uchwały mogą być przesyłane przez podatników w formie elektronicznej za pośrednictwem Systemu Elektronicznej Komunikacji Administracji Publicznej SEKAP (www.sekap.pl).

§ 4. Przesłanie deklaracji i informacji określonych w § 1 i § 2 niniejszej uchwały wymaga wypełnienia formularza w zakresie właściwego rodzaju podatku umieszczonego w miejscu wskazanym w § 3 niniejszej uchwały. Wygenerowany na podstawie formularza dokument elektroniczny powinien być podpisany bezpiecznym podpisem elektronicznym i przesłany w sposób określony w § 3 niniejszej uchwały.

§ 5. Deklaracje i informacje podatkowe określone w § 1 niniejszej uchwały - przesyłane w formie elektronicznej - muszą być opatrzone bezpiecznym podpisem elektronicznym weryfikowanym za pomocą ważnego kwalifikowanego certyfikatu w rozumieniu ustawy z dnia 18 września 2001 roku o podpisie elektronicznym (j.t. z 2013 roku Dz. U. poz. 262), lub weryfikowanego za pomocą certyfikatu wystawionego przez Centrum Certyfikacji SEKAP.

§ 6. Deklaracje i informacje podatkowe przesyłane za pośrednictwem środków komunikacji elektronicznej nie muszą być znakowane czasem przez wysyłającego. Fakt otrzymania przez serwer Urzędu Miejskiego w Gliwicach deklaracji i informacji na podatek przesyłanych w formie elektronicznej, zostanie potwierdzony przez wygenerowane w sposób automatyczny urzędowe poświadczenie odbioru, które zostanie przekazane do nadawcy drogą elektroniczną.

§ 7. Przekazywanie za pośrednictwem środków komunikacji elektronicznej deklaracji i informacji podatkowych określonych w § 1 niniejszej uchwały - musi odbywać się w sposób zapewniający bezpieczeństwo, wiarygodność i niezaprzeczalność danych w nich zawartych, oraz w sposób zapewniający ich ochronę przed nieuprawnionym dostępem.

§ 8. Deklaracje i informacje podatkowe określone w § 1 uchwały mogą być składane w formie elektronicznej bez względu na wysokość zobowiązania podatkowego, kwoty nadpłaty lub zwrotu podatku.

§ 9. Traci moc obowiązującą Uchwała XV/287/2011 Rady Miejskiej w Gliwicach z 22 grudnia 2011 roku w sprawie określenia formatu elektronicznego, warunków i trybu składania formularzy składanych do organu podatkowego przez podatników z tytułu podatku od nieruchomości, podatku rolnego, podatku leśnego oraz możliwości składania deklaracji na podatek od środków transportowych za pomocą środków komunikacji elektronicznej.

§ 10. Wykonanie uchwały powierza się Prezydentowi Miasta.

§ 11. Uchwała wchodzi w życie po upływie 14 dni od dnia ogłoszenia w Dzienniku Urzędowym Województwa Śląskiego, z mocą obowiązującą od dnia 1 stycznia 2014 roku.

Prezydent Miasta

Zygmunt Frankiewicz

30 PAŹ. 2013

Naczelnik Wydziału

mgr Alicja Knyps

2013-10-29

ADWOKAT

Uzasadnienie

Na podstawie art. 6 ust. 14 i ust. 15, art. 9 ust. 11 ustawy z dnia 12 stycznia 1991r. o podatkach i opłatach lokalnych (j.t. z 2010r. Dz. U Nr 95 poz. 613 z późn. zmianami), art. 6a ust. 12 i ust. 13 ustawy z dnia 15 listopada 1984r. o podatku rolnym (j.t. z 2006r. Dz. U Nr 136 poz. 969 z późn. zmianami) oraz art. 6 ust. 10 i ust. 11 ustawy z dnia 30 października 2002r. o podatku leśnym (j.t. z 2013r. Dz. U poz. 465), Rada Miejska posiada kompetencje do wprowadzenia w formie uchwały możliwości składania przez podatników formularzy podatkowych na poszczególne podatki za pomocą środków komunikacji elektronicznej. W zakresie formularzy na podatek od nieruchomości, podatek rolny oraz podatek leśny należy m.in. wskazać zakres danych zawartych we wzorach formularzy, limity wysokości zobowiązania podatkowego, wymagania dla poszczególnych rodzajów podpisu elektronicznego. W zakresie formularzy na podatek od środków transportowych wszystkie warunki wskazane są w Rozporządzeniu Ministra Finansów z 2 kwietnia 2007r. w sprawie deklaracji na podatek od środków transportowych składanych za pomocą środków komunikacji elektronicznej.

Podjęcie nowej uchwały w tym zakresie jest wymagane w związku z nowymi wzorami formularzy dla podatników, co skutkuje zmianą układu powiązań informacji i powiązań między danymi.

Naczelnik Wydziału

mgr Alicja Knyps

2013 - 10 - 29

Skarbnik Miasta

Ryszard Reszke

30. 10. 2013

Załączniki do uchwały
w Biurze Rady Miejskiej

```
<?xml version="1.0" encoding="UTF-8"?> <xsd:schema
xmlns:xsd="http://www.w3.org/2001/XMLSchema"
xmlns:xsi="http://www.w3.org/2001/XMLSchema-instance"
xmlns:adr="http://crd.gov.pl/xml/schematy/adres/2009/11/09/"
xmlns:typ="http://crd.gov.pl/xml/schematy/typy/2009/11/16/"
xmlns:meta="http://crd.gov.pl/xml/schematy/meta/2009/11/16/"
xmlns:str="http://crd.gov.pl/xml/schematy/struktura/2009/11/16/"
xmlns:ds="http://www.w3.org/2000/09/xmldsig#"
xmlns:ins="http://crd.gov.pl/xml/schematy/instytucja/2009/11/16/"
xmlns:os="http://crd.gov.pl/xml/schematy/osoba/2009/11/16/"
xmlns="http://rwd.sekap.pl/wzor/2013/10/08/1388/"
targetNamespace="http://rwd.sekap.pl/wzor/2013/10/08/1388/"
elementFormDefault="qualified" attributeFormDefault="unqualified"> <xsd:import
namespace="http://www.w3.org/2000/09/xmldsig#"
schemaLocation="http://www.w3.org/TR/xmldsig-core/xmldsig-core-schema.xsd"/>
<xsd:import namespace="http://crd.gov.pl/xml/schematy/adres/2009/11/09/"
schemaLocation="http://crd.gov.pl/xml/schematy/adres/2009/11/09/adres.xsd"/>
<xsd:import namespace="http://crd.gov.pl/xml/schematy/osoba/2009/11/16/"
schemaLocation="http://crd.gov.pl/xml/schematy/osoba/2009/11/16/osoba.xsd"/>
<xsd:import namespace="http://crd.gov.pl/xml/schematy/instytucja/2009/11/16/"
schemaLocation="http://crd.gov.pl/xml/schematy/instytucja/2009/11/16/instytucja.xsd"
/> <xsd:import namespace="http://crd.gov.pl/xml/schematy/meta/2009/11/16/"
schemaLocation="http://crd.gov.pl/xml/schematy/meta/2009/11/16/meta.xsd"/>
<xsd:import namespace="http://crd.gov.pl/xml/schematy/struktura/2009/11/16/"
schemaLocation="http://crd.gov.pl/xml/schematy/struktura/2009/11/16/struktura.xsd"/
> <xsd:import namespace="http://crd.gov.pl/xml/schematy/typy/2009/11/16/"
schemaLocation="http://crd.gov.pl/xml/schematy/typy/2009/11/16/typy.xsd"/>
<xsd:annotation> <xsd:documentation>Informacja w sprawie podatku od
nieruchomości IN-1</xsd:documentation> </xsd:annotation> <xsd:element
name="Dokument" type="DokumentTyp"/> <xsd:complexType
name="DokumentTyp"> <xsd:sequence> <xsd:element name="OpisDokumentu"
type="str:OpisDokumentuTyp"/> <xsd:element name="DaneDokumentu"
type="str:DaneDokumentuTyp"/> <xsd:element name="TrescDokumentu"
type="TrescDokumentuTyp"/> <xsd:element ref="ds:Signature" minOccurs="0"
maxOccurs="unbounded"/> </xsd:sequence> </xsd:complexType>
<xsd:complexType name="TrescDokumentuTyp" mixed="false"> <xsd:complexContent
mixed="false"> <xsd:extension base="str:TrescDokumentuTyp"> <xsd:sequence>
<xsd:element fixed="Załącznik Nr .... do uchwały Nr ..... Rady Miejskiej w Gliwicach z
dnia 07 listopada 2013r." name="Zrodlo" type="xsd:string"> <xsd:annotation>
<xsd:documentation> Źródło </xsd:documentation> </xsd:annotation>
</xsd:element> <xsd:element name="DataWypelnienia" type="xsd:date"
minOccurs="0"> <xsd:annotation> <xsd:documentation> Data wypełnienia informacji
</xsd:documentation> </xsd:annotation> </xsd:element> <xsd:element
name="Rok" type="xsd:string" fixed="2014"> <xsd:annotation>
<xsd:documentation> Rok, za który składana jest informacja </xsd:documentation>
</xsd:annotation> </xsd:element> <xsd:element fixed="Ustawa z dnia 12 stycznia
1991 r. o podatkach i opłatach lokalnych (tekst jednolity Dz. U. z 2010 r. Nr 95, poz. 613
z późn. zmianami)" name="PodstawaPrawna" type="xsd:string"> <xsd:annotation>
<xsd:documentation> Podstawa prawna </xsd:documentation> </xsd:annotation>
</xsd:element> <xsd:element fixed="Formularz przeznaczony dla osób fizycznych
będących właścicielami nieruchomości lub obiektów budowlanych, posiadaczami
samoistnymi nieruchomości lub obiektów budowlanych, użytkownikami wieczystymi
gruntów, posiadaczami nieruchomości lub ich części albo obiektów budowlanych lub ich
części, stanowiących własność Skarbu Państwa lub jednostki samorządu terytorialnego."
name="Składajacy" type="xsd:string"> <xsd:annotation> <xsd:documentation>
Składający </xsd:documentation> </xsd:annotation> </xsd:element> <xsd:element
fixed="W terminie 14 dni od zaistnienia okoliczności mających wpływ na powstanie
```



```

(wygaśnięcie) obowiązku podatkowego, lub wysokość opodatkowania." name="Termin"
type="xsd:string"> <xsd:annotation> <xsd:documentation> Termin składania
</xsd:documentation> </xsd:annotation> </xsd:element> <xsd:element
fixed="Organ właściwy ze względu na miejsce położenia przedmiotów opodatkowania."
name="MiejsceSkładania" type="xsd:string"> <xsd:annotation> <xsd:documentation>
Miejsce składania </xsd:documentation> </xsd:annotation> </xsd:element>
<xsd:element name="MiejsceSkładaniaInformacji"> <xsd:annotation>
<xsd:documentation> Miejsce składania informacji </xsd:documentation>
</xsd:annotation> <xsd:complexType> <xsd:sequence> <xsd:element
fixed="Prezydent Miasta Gliwice, 44-100 Gliwice, Ul. Zwycięstwa 21" name="Do"
type="xsd:string"> <xsd:annotation> <xsd:documentation> Nazwa i adres siedziby
organu podatkowego </xsd:documentation> </xsd:annotation> </xsd:element>
</xsd:sequence> </xsd:complexType> </xsd:element> <!-- ${insert} -->
<xsd:element name="ObowiazekZlozeniaInformacji"> <xsd:annotation>
<xsd:documentation> Obowiązek złożenia informacji </xsd:documentation>
</xsd:annotation> <xsd:complexType> <xsd:sequence> <xsd:element
name="OkolicznosciPowodujaceZlozenieInformacji" maxOccurs="1" minOccurs="0">
<xsd:annotation> <xsd:documentation> Okoliczności powodujące konieczność złożenia
informacji (zaznaczyć właściwe pole) </xsd:documentation> </xsd:annotation>
<xsd:complexType> <xsd:sequence> <xsd:choice> <xsd:element
name="PierwszyRaz"> <xsd:annotation> <xsd:documentation> informacja składana
po raz pierwszy </xsd:documentation> </xsd:annotation> <xsd:complexType>
<xsd:sequence> <xsd:element name="DataNabyciaNieruchomosci">
<xsd:annotation> <xsd:documentation> Data nabycia / objęcia w posiadanie
</xsd:documentation> </xsd:annotation> <xsd:complexType> <xsd:sequence>
<xsd:element name="Data" type="xsd:date" maxOccurs="1" minOccurs="0">
<xsd:annotation> <xsd:documentation> (RRRR-MM-DD) </xsd:documentation>
</xsd:annotation> </xsd:element> </xsd:sequence> </xsd:complexType>
</xsd:element> <xsd:element name="NumerAktuNotarialnego"> <xsd:annotation>
<xsd:documentation> Numer aktu notarialnego, data sporządzenia
</xsd:documentation> </xsd:annotation> <xsd:complexType> <xsd:sequence>
<xsd:element name="NumerAktu" type="str:Tekst65Typ" maxOccurs="1"
minOccurs="0"> <xsd:annotation> <xsd:documentation> Numer aktu
</xsd:documentation> </xsd:annotation> </xsd:element> <xsd:element
name="Data" type="xsd:date" maxOccurs="1" minOccurs="0"> <xsd:annotation>
<xsd:documentation> Data sporządzenia (RRRR-MM-DD) </xsd:documentation>
</xsd:annotation> </xsd:element> </xsd:sequence> </xsd:complexType>
</xsd:element> <xsd:element name="DaneZbywcy"> <xsd:annotation>
<xsd:documentation> Dane zbywcy nieruchomości </xsd:documentation>
</xsd:annotation> <xsd:complexType> <xsd:sequence> <xsd:element ref="os:Imie"
maxOccurs="1" minOccurs="0"> </xsd:element> <xsd:element ref="os:Nazwisko"
maxOccurs="1" minOccurs="0"> </xsd:element> <xsd:element ref="os:PESEL"
maxOccurs="1" minOccurs="0"> </xsd:element> </xsd:sequence>
</xsd:complexType> </xsd:element> </xsd:sequence> </xsd:complexType>
</xsd:element> <xsd:element name="KorektaDeklaracji"> <xsd:annotation>
<xsd:documentation> korekta uprzednio złożonej informacji </xsd:documentation>
</xsd:annotation> <xsd:complexType> <xsd:sequence> <xsd:element
name="ObowiazujeZaOkres"> <xsd:annotation> <xsd:documentation> obowiązuje
za: </xsd:documentation> </xsd:annotation> <xsd:complexType> <xsd:sequence>
<xsd:element name="Rok" type="xsd:string" fixed="2014"> <xsd:annotation>
<xsd:documentation> Rok </xsd:documentation> </xsd:annotation> </xsd:element>
<xsd:element name="DataZbyciaNieruchomosci"> <xsd:annotation>
<xsd:documentation> Data zbycia / zmiany (dd-mm-rrrr) </xsd:documentation>
</xsd:annotation> <xsd:complexType> <xsd:sequence> <xsd:element name="Data"
type="xsd:date" maxOccurs="1" minOccurs="0"> <xsd:annotation>
<xsd:documentation> (RRRR-MM-DD) </xsd:documentation> </xsd:annotation>
</xsd:element> </xsd:sequence> </xsd:complexType> </xsd:element>

```



```

<xsd:element name="NumerAktuNotarialnego"> <xsd:annotation>
<xsd:documentation> Numer aktu notarialnego, data sporządzenia
</xsd:documentation> </xsd:annotation> <xsd:complexType> <xsd:sequence>
<xsd:element name="NumerAktu" type="str:Tekst65Typ" maxOccurs="1"
minOccurs="0"> <xsd:annotation> <xsd:documentation> Numer aktu
</xsd:documentation> </xsd:annotation> </xsd:element> <xsd:element
name="Data" type="xsd:date" maxOccurs="1" minOccurs="0"> <xsd:annotation>
<xsd:documentation> Data sporządzenia (RRRR-MM-DD) </xsd:documentation>
</xsd:annotation> </xsd:element> </xsd:sequence> </xsd:complexType>
</xsd:element> </xsd:sequence> </xsd:complexType> </xsd:element>
<xsd:element name="UzasadnieniePrzyczynKorekty" type="str:Tekst10000Typ"
maxOccurs="1" minOccurs="0"> <xsd:annotation> <xsd:documentation>
Uzasadnienie przyczyny korekty - art.81 ustawy Ordynacja podatkowa.
</xsd:documentation> </xsd:annotation> </xsd:element> </xsd:sequence>
</xsd:complexType> </xsd:element> </xsd:choice> </xsd:sequence>
</xsd:complexType> </xsd:element> </xsd:sequence> </xsd:complexType>
</xsd:element> <xsd:element name="PodmiotZobowiazany"> <xsd:annotation>
<xsd:documentation> Podmiot zobowiązany do złożenia informacji
</xsd:documentation> </xsd:annotation> <xsd:complexType> <xsd:sequence>
<xsd:element name="RodzajPodmiotu" maxOccurs="1" minOccurs="0">
<xsd:annotation> <xsd:documentation> Rodzaj podmiotu </xsd:documentation>
</xsd:annotation> <xsd:complexType> <xsd:sequence> <xsd:choice>
<xsd:element name="Wlasciciel"> <xsd:annotation> <xsd:documentation> właściciel,
użytkownik lub posiadacz </xsd:documentation> </xsd:annotation>
<xsd:complexType> <xsd:sequence> <xsd:choice> <xsd:element
name="OsobaFiz"> <xsd:annotation> <xsd:documentation> Osoba fizyczna
</xsd:documentation> </xsd:annotation> <xsd:complexType> <xsd:sequence>
<xsd:element name="DaneWlasciciela"> <xsd:annotation> <xsd:documentation>
Dane właściciela </xsd:documentation> </xsd:annotation> <xsd:complexType>
<xsd:sequence> <xsd:element name="Nazwisko" type="os:NazwiskoTyp"
maxOccurs="3" minOccurs="0"> <xsd:annotation> <xsd:documentation> Nazwisko
</xsd:documentation> </xsd:annotation> </xsd:element> <xsd:element
name="Imie" type="os:ImieTyp" maxOccurs="1" minOccurs="0"> <xsd:annotation>
<xsd:documentation> Imię pierwsze </xsd:documentation> </xsd:annotation>
</xsd:element> <xsd:element name="Pesel" type="os:PESELTyp" maxOccurs="1"
minOccurs="0"> <xsd:annotation> <xsd:documentation> PESEL
</xsd:documentation> </xsd:annotation> </xsd:element> <xsd:element
name="DataUrodzenia" type="emptydate" maxOccurs="1" minOccurs="0">
<xsd:annotation> <xsd:documentation> Data urodzenia </xsd:documentation>
</xsd:annotation> </xsd:element> <xsd:element name="NumerTelefonu"
type="adr:TelefonTyp" minOccurs="0"> <xsd:annotation>
<xsd:documentation> Numer telefonu kontaktowego</xsd:documentation>
</xsd:annotation> </xsd:element> </xsd:sequence> </xsd:complexType>
</xsd:element> <xsd:element name="AdresSiedzibyZamieszkania"
type="adr:AdresTyp" maxOccurs="1" minOccurs="0"> <xsd:annotation>
<xsd:documentation> Adres zamieszkania </xsd:documentation> </xsd:annotation>
</xsd:element> <xsd:element name="AdresDoKorespondencji" minOccurs="0"
type="adr:AdresTyp"> <xsd:annotation> <xsd:documentation> Adres do
korespondencji (wpisać, jeżeli jest inny niż adres zamieszkania) </xsd:documentation>
</xsd:annotation> </xsd:element> </xsd:sequence> </xsd:complexType>
</xsd:element> <xsd:element name="OsobaFizDzial"> <xsd:annotation>
<xsd:documentation> Osoba fizyczna prowadząca działalność gospodarczą
</xsd:documentation> </xsd:annotation> <xsd:complexType> <xsd:sequence>
<xsd:element name="DaneWlasciciela"> <xsd:annotation> <xsd:documentation>
Dane właściciela </xsd:documentation> </xsd:annotation> <xsd:complexType>
<xsd:sequence> <xsd:element name="Nazwisko" type="os:NazwiskoTyp"
maxOccurs="3" minOccurs="0"> <xsd:annotation> <xsd:documentation> Nazwisko

```



```

</xsd:documentation> </xsd:annotation> </xsd:element> <xsd:element
name="Imie" type="os:ImieTyp" maxOccurs="1" minOccurs="0"> <xsd:annotation>
<xsd:documentation> Imię pierwsze </xsd:documentation> </xsd:annotation>
</xsd:element> <xsd:element ref="os:NIP" minOccurs="0"> </xsd:element>
<xsd:element name="Pesel" type="os:PESELTyp" maxOccurs="1" minOccurs="0">
<xsd:annotation> <xsd:documentation> PESEL </xsd:documentation>
</xsd:annotation> </xsd:element> <xsd:element ref="ins:REGON" maxOccurs="1"
minOccurs="0"> </xsd:element> <xsd:element name="KlasaPkd"
type="str:Tekst200Typ" maxOccurs="1" minOccurs="0"> <xsd:annotation>
<xsd:documentation> Klasa PKD </xsd:documentation> </xsd:annotation>
</xsd:element> <xsd:element name="DataUrodzenia" type="emptydate"
maxOccurs="1" minOccurs="0"> <xsd:annotation> <xsd:documentation> Data
urodzenia </xsd:documentation> </xsd:annotation> </xsd:element> <xsd:element
name="NumerTelefonu" type="adr:TelefonTyp" minOccurs="0"> <xsd:annotation>
<xsd:documentation> Numer telefonu kontaktowego</xsd:documentation>
</xsd:annotation> </xsd:element> </xsd:sequence> </xsd:complexType>
</xsd:element> <xsd:element name="AdresSiedzibyZamieszkania"
type="adr:AdresTyp" maxOccurs="1" minOccurs="0"> <xsd:annotation>
<xsd:documentation> Adres zamieszkania </xsd:documentation> </xsd:annotation>
</xsd:element> <xsd:element name="AdresDoKorespondencji" minOccurs="0"
type="adr:AdresTyp"> <xsd:annotation> <xsd:documentation> Adres do
korespondencji (wpisać, jeżeli jest inny niż adres zamieszkania) </xsd:documentation>
</xsd:annotation> </xsd:element> </xsd:sequence> </xsd:complexType>
</xsd:element> </xsd:choice> </xsd:sequence> </xsd:complexType>
</xsd:element> <xsd:element name="Wspolwlasiciel" > <xsd:annotation>
<xsd:documentation> współwłaściciel, współużytkownik lub współposiadacz
</xsd:documentation> </xsd:annotation> <xsd:complexType> <xsd:sequence>
<xsd:choice> <xsd:element name="OsobaFiz"> <xsd:annotation>
<xsd:documentation> Osoba fizyczna </xsd:documentation> </xsd:annotation>
<xsd:complexType> <xsd:sequence> <xsd:element name="DaneWspolwlasiciela">
<xsd:annotation> <xsd:documentation> Dane współwłaściciela
</xsd:documentation> </xsd:annotation> <xsd:complexType> <xsd:sequence>
<xsd:element name="Nazwisko" type="os:NazwiskoTyp" maxOccurs="3"
minOccurs="0"> <xsd:annotation> <xsd:documentation> Nazwisko
</xsd:documentation> </xsd:annotation> </xsd:element> <xsd:element
name="Imie" type="os:ImieTyp" maxOccurs="1" minOccurs="0"> <xsd:annotation>
<xsd:documentation> Imię pierwsze </xsd:documentation> </xsd:annotation>
</xsd:element> <xsd:element name="Pesel" type="os:PESELTyp" maxOccurs="1"
minOccurs="0"> <xsd:annotation> <xsd:documentation> PESEL
</xsd:documentation> </xsd:annotation> </xsd:element> <xsd:element
name="DataUrodzenia" type="emptydate" maxOccurs="1" minOccurs="0">
<xsd:annotation> <xsd:documentation> Data urodzenia </xsd:documentation>
</xsd:annotation> </xsd:element> <xsd:element name="NumerTelefonu"
type="adr:TelefonTyp" minOccurs="0"> <xsd:annotation>
<xsd:documentation> Numer telefonu kontaktowego</xsd:documentation>
</xsd:annotation> </xsd:element> </xsd:sequence> </xsd:complexType>
</xsd:element> <xsd:element name="AdresSiedzibyZamieszkania"
type="adr:AdresTyp" maxOccurs="1" minOccurs="0"> <xsd:annotation>
<xsd:documentation> Adres zamieszkania </xsd:documentation> </xsd:annotation>
</xsd:element> <xsd:element name="AdresDoKorespondencji" minOccurs="0"
type="adr:AdresTyp"> <xsd:annotation> <xsd:documentation> Adres do
korespondencji (wpisać, jeżeli jest inny niż adres zamieszkania) </xsd:documentation>
</xsd:annotation> </xsd:element> </xsd:sequence> </xsd:complexType>
</xsd:element> <xsd:element name="OsobaFizDzial"> <xsd:annotation>
<xsd:documentation> Osoba fizyczna prowadząca działalność gospodarczą
</xsd:documentation> </xsd:annotation> <xsd:complexType> <xsd:sequence>
<xsd:element name="DaneWspolwlasiciela"> <xsd:annotation>

```



```

<xsd:documentation> Dane współwłaściciela </xsd:documentation>
</xsd:annotation> <xsd:complexType> <xsd:sequence> <xsd:element
name="Nazwisko" type="os:NazwiskoTyp" maxOccurs="3" minOccurs="0">
<xsd:annotation> <xsd:documentation> Nazwisko </xsd:documentation>
</xsd:annotation> </xsd:element> <xsd:element name="Imie" type="os:ImieTyp"
maxOccurs="1" minOccurs="0"> <xsd:annotation> <xsd:documentation> Imię
pierwsze </xsd:documentation> </xsd:annotation> </xsd:element> <xsd:element
ref="os:NIP" minOccurs="0"> </xsd:element> <xsd:element name="Pesel"
type="os:PESELTyp" maxOccurs="1" minOccurs="0"> <xsd:annotation>
<xsd:documentation> PESEL </xsd:documentation> </xsd:annotation>
</xsd:element> <xsd:element ref="ins:REGON" maxOccurs="1" minOccurs="0">
</xsd:element> <xsd:element name="KlasaPkd" type="str:Tekst200Typ"
maxOccurs="1" minOccurs="0"> <xsd:annotation> <xsd:documentation> Klasa PKD
</xsd:documentation> </xsd:annotation> </xsd:element> <xsd:element
name="DataUrodzenia" type="emptydate" maxOccurs="1" minOccurs="0">
<xsd:annotation> <xsd:documentation> Data urodzenia </xsd:documentation>
</xsd:annotation> </xsd:element> <xsd:element name="NumerTelefonu"
type="adr:TelefonTyp" minOccurs="0"> <xsd:annotation>
<xsd:documentation> Numer telefonu kontaktowego</xsd:documentation>
</xsd:annotation> </xsd:element> </xsd:sequence> </xsd:complexType>
</xsd:element> <xsd:element name="AdresSiedzibyZamieszkania"
type="adr:AdresTyp" maxOccurs="1" minOccurs="0"> <xsd:annotation>
<xsd:documentation> Adres zamieszkania </xsd:documentation> </xsd:annotation>
</xsd:element> <xsd:element name="AdresDoKorespondencji" minOccurs="0"
type="adr:AdresTyp"> <xsd:annotation> <xsd:documentation> Adres do
korespondencji (wpisać, jeżeli jest inny niż adres zamieszkania) </xsd:documentation>
</xsd:annotation> </xsd:element> </xsd:sequence> </xsd:complexType>
</xsd:element> </xsd:choice> </xsd:sequence> </xsd:complexType>
</xsd:element> </xsd:choice> </xsd:sequence> </xsd:complexType>
</xsd:element> </xsd:sequence> </xsd:complexType> </xsd:element>
<xsd:element name="DaneDotyczacePrzedmiotowOpodatkowania" maxOccurs="1"
minOccurs="0"> <xsd:annotation> <xsd:documentation> Dane dotyczące
przedmiotów opodatkowania niepodlegających zwolnieniu </xsd:documentation>
</xsd:annotation> <xsd:complexType> <xsd:sequence> <xsd:element
name="PowierzchniaGruntow"> <xsd:annotation> <xsd:documentation> Powierzchnia
gruntów </xsd:documentation> </xsd:annotation> <xsd:complexType>
<xsd:sequence> <xsd:element name="ProwadzenieDzialalnosci" maxOccurs="1"
minOccurs="0"> <xsd:annotation> <xsd:documentation> Związane z prowadzeniem
działalności gospodarczej, bez względu na sposób zakwalifikowania w ewidencji gruntów i
budynków </xsd:documentation> </xsd:annotation> <xsd:complexType>
<xsd:sequence> <xsd:element name="PodstawaOpodatkowania" type="xsd:decimal"
minOccurs="0"> <xsd:annotation> <xsd:documentation> Podstawa opodatkowania w
m&#178; </xsd:documentation> </xsd:annotation> </xsd:element>
</xsd:sequence> </xsd:complexType> </xsd:element> <xsd:element
name="PodJeziorami" maxOccurs="1" minOccurs="0"> <xsd:annotation>
<xsd:documentation> Pod jeziorami, zajętych na zbiorniki wodne retencyjne lub
elektrowni wodnych </xsd:documentation> </xsd:annotation> <xsd:complexType>
<xsd:sequence> <xsd:element name="PodstawaOpodatkowania" type="xsd:decimal"
minOccurs="0"> <xsd:annotation> <xsd:documentation> Podstawa opodatkowania w
ha </xsd:documentation> </xsd:annotation> </xsd:element> </xsd:sequence>
</xsd:complexType> </xsd:element> <xsd:element
name="ZbiornikiWodneDzialalnoscRekreacyjna" maxOccurs="1" minOccurs="0">
<xsd:annotation> <xsd:documentation> Zajętych na zbiorniki wodne przeznaczone na
nieodpłatną działalność o charakterze rekreacyjnym </xsd:documentation>
</xsd:annotation> <xsd:complexType> <xsd:sequence> <xsd:element
name="PodstawaOpodatkowania" type="xsd:decimal" minOccurs="0">
<xsd:annotation> <xsd:documentation> Podstawa opodatkowania w m&#178;

```



```

</xsd:documentation> </xsd:annotation> </xsd:element> </xsd:sequence>
</xsd:complexType> </xsd:element> <xsd:element name="PozostaleGrunty"
maxOccurs="1" minOccurs="0"> <xsd:annotation> <xsd:documentation> Pozostałych
gruntów, w tym zajętych na prowadzenie odpłatnej statutowej działalności pożytku
publicznego przez organizacje pożytku publicznego </xsd:documentation>
</xsd:annotation> <xsd:complexType> <xsd:sequence> <xsd:element
name="PodstawaOpodatkowania" type="xsd:decimal" minOccurs="0">
<xsd:annotation> <xsd:documentation> Podstawa opodatkowania w m&#178;
</xsd:documentation> </xsd:annotation> </xsd:element> </xsd:sequence>
</xsd:complexType> </xsd:element> </xsd:sequence> </xsd:complexType>
</xsd:element> <xsd:element name="BudynkiMieszkalneLubIchCzesci">
<xsd:annotation> <xsd:documentation> Powierzchnia użytkowa budynków lub ich
części </xsd:documentation> </xsd:annotation> <xsd:complexType>
<xsd:sequence> <xsd:element name="PomieszczeniaMieszkalne" maxOccurs="1"
minOccurs="0"> <xsd:annotation> <xsd:documentation> Mieszkalnych
</xsd:documentation> </xsd:annotation> <xsd:complexType> <xsd:sequence>
<xsd:element name="WysokoscDo"> <xsd:annotation> <xsd:documentation>
Kondygnacje o wysokości od 1,40 m do 2,20 m–zaliczyć 50% powierzchni
</xsd:documentation> </xsd:annotation> <xsd:complexType> <xsd:sequence>
<xsd:element name="Powierzchnia" type="xsd:decimal" minOccurs="0">
<xsd:annotation> <xsd:documentation> Podstawa opodatkowania w m&#178;
</xsd:documentation> </xsd:annotation> </xsd:element> </xsd:sequence>
</xsd:complexType> </xsd:element> <xsd:element name="WysokoscPowyzej">
<xsd:annotation> <xsd:documentation> Kondygnacje o wysokości powyżej 2,20 m–
zaliczyć 100% powierzchni </xsd:documentation> </xsd:annotation>
<xsd:complexType> <xsd:sequence> <xsd:element name="Powierzchnia"
type="xsd:decimal" minOccurs="0"> <xsd:annotation> <xsd:documentation>
Podstawa opodatkowania w m&#178; </xsd:documentation> </xsd:annotation>
</xsd:element> </xsd:sequence> </xsd:complexType> </xsd:element>
<xsd:element name="Suma"> <xsd:annotation> <xsd:documentation> Suma
</xsd:documentation> </xsd:annotation> <xsd:complexType> <xsd:sequence>
<xsd:element name="Powierzchnia" type="xsd:decimal" minOccurs="0">
<xsd:annotation> <xsd:documentation> Podstawa opodatkowania w m&#178;
</xsd:documentation> </xsd:annotation> </xsd:element> </xsd:sequence>
</xsd:complexType> </xsd:element> </xsd:sequence> </xsd:complexType>
</xsd:element> <xsd:element name="ProwadzenieDzialalnosciGospodarczej"
maxOccurs="1" minOccurs="0"> <xsd:annotation> <xsd:documentation> Związanych
z prowadzeniem działalności gospodarczej oraz od budynków mieszkalnych lub ich części
zajętych na prowadzenie działalności gospodarczej </xsd:documentation>
</xsd:annotation> <xsd:complexType> <xsd:sequence> <xsd:element
name="WysokoscDo"> <xsd:annotation> <xsd:documentation> Kondygnacje o
wysokości od 1,40 m do 2,20 m–zaliczyć 50% powierzchni </xsd:documentation>
</xsd:annotation> <xsd:complexType> <xsd:sequence> <xsd:element
name="Powierzchnia" type="xsd:decimal" minOccurs="0"> <xsd:annotation>
<xsd:documentation> Podstawa opodatkowania w m&#178; </xsd:documentation>
</xsd:annotation> </xsd:element> </xsd:sequence> </xsd:complexType>
</xsd:element> <xsd:element name="WysokoscPowyzej"> <xsd:annotation>
<xsd:documentation> Kondygnacje o wysokości powyżej 2,20 m–zaliczyć 100%
powierzchni </xsd:documentation> </xsd:annotation> <xsd:complexType>
<xsd:sequence> <xsd:element name="Powierzchnia" type="xsd:decimal"
minOccurs="0"> <xsd:annotation> <xsd:documentation> Podstawa opodatkowania w
m&#178; </xsd:documentation> </xsd:annotation> </xsd:element>
</xsd:sequence> </xsd:complexType> </xsd:element> <xsd:element
name="Suma"> <xsd:annotation> <xsd:documentation> Suma
</xsd:documentation> </xsd:annotation> <xsd:complexType> <xsd:sequence>
<xsd:element name="Powierzchnia" type="xsd:decimal" minOccurs="0">
<xsd:annotation> <xsd:documentation> Podstawa opodatkowania w m&#178;

```



```

</xsd:documentation> </xsd:annotation> </xsd:element> </xsd:sequence>
</xsd:complexType> </xsd:element> </xsd:sequence> </xsd:complexType>
</xsd:element> <xsd:element name="ProwadzenieDzialalnosciMaterialSiewny"
maxOccurs="1" minOccurs="0"> <xsd:annotation> <xsd:documentation> Zajętych na
prowadzenie działalności gospodarczej w zakresie obrotu kwalifikowanym materiałem
siewnym </xsd:documentation> </xsd:annotation> <xsd:complexType>
<xsd:sequence> <xsd:element name="WysokoscDo"> <xsd:annotation>
<xsd:documentation> Kondygnacje o wysokości od 1,40 m do 2,20 m–zaliczyć 50%
powierzchni </xsd:documentation> </xsd:annotation> <xsd:complexType>
<xsd:sequence> <xsd:element name="Powierzchnia" type="xsd:decimal"
minOccurs="0"> <xsd:annotation> <xsd:documentation> Podstawa opodatkowania w
m&#178; </xsd:documentation> </xsd:annotation> </xsd:element>
</xsd:sequence> </xsd:complexType> </xsd:element> <xsd:element
name="WysokoscPowyzej"> <xsd:annotation> <xsd:documentation> Kondygnacje o
wysokości powyżej 2,20 m–zaliczyć 100% powierzchni </xsd:documentation>
</xsd:annotation> <xsd:complexType> <xsd:sequence> <xsd:element
name="Powierzchnia" type="xsd:decimal" minOccurs="0"> <xsd:annotation>
<xsd:documentation> Podstawa opodatkowania w m&#178; </xsd:documentation>
</xsd:annotation> </xsd:element> </xsd:sequence> </xsd:complexType>
</xsd:element> <xsd:element name="Suma"> <xsd:annotation>
<xsd:documentation> Suma </xsd:documentation> </xsd:annotation>
<xsd:complexType> <xsd:sequence> <xsd:element name="Powierzchnia"
type="xsd:decimal" minOccurs="0"> <xsd:annotation> <xsd:documentation>
Podstawa opodatkowania w m&#178; </xsd:documentation> </xsd:annotation>
</xsd:element> </xsd:sequence> </xsd:complexType> </xsd:element>
</xsd:sequence> </xsd:complexType> </xsd:element> <xsd:element
name="ProwadzenieDzialalnosciSwiadczeniaZdrowotne" maxOccurs="1"
minOccurs="0"> <xsd:annotation> <xsd:documentation> Związanych z
prowadzeniem działalności gospodarczej w zakresie udzielania świadczeń zdrowotnych,
zajętych przez podmioty udzielające tych świadczeń </xsd:documentation>
</xsd:annotation> <xsd:complexType> <xsd:sequence> <xsd:element
name="WysokoscDo"> <xsd:annotation> <xsd:documentation> Kondygnacje o
wysokości od 1,40 m do 2,20 m–zaliczyć 50% powierzchni </xsd:documentation>
</xsd:annotation> <xsd:complexType> <xsd:sequence> <xsd:element
name="Powierzchnia" type="xsd:decimal" minOccurs="0"> <xsd:annotation>
<xsd:documentation> Podstawa opodatkowania w m&#178; </xsd:documentation>
</xsd:annotation> </xsd:element> </xsd:sequence> </xsd:complexType>
</xsd:element> <xsd:element name="WysokoscPowyzej"> <xsd:annotation>
<xsd:documentation> Kondygnacje o wysokości powyżej 2,20 m–zaliczyć 100%
powierzchni </xsd:documentation> </xsd:annotation> <xsd:complexType>
<xsd:sequence> <xsd:element name="Powierzchnia" type="xsd:decimal"
minOccurs="0"> <xsd:annotation> <xsd:documentation> Podstawa opodatkowania w
m&#178; </xsd:documentation> </xsd:annotation> </xsd:element>
</xsd:sequence> </xsd:complexType> </xsd:element> <xsd:element
name="Suma"> <xsd:annotation> <xsd:documentation> Suma
</xsd:documentation> </xsd:annotation> <xsd:complexType> <xsd:sequence>
<xsd:element name="Powierzchnia" type="xsd:decimal" minOccurs="0">
<xsd:annotation> <xsd:documentation> Podstawa opodatkowania w m&#178;
</xsd:documentation> </xsd:annotation> </xsd:element> </xsd:sequence>
</xsd:complexType> </xsd:element> </xsd:sequence> </xsd:complexType>
</xsd:element> <xsd:element name="Pozostale" maxOccurs="1" minOccurs="0">
<xsd:annotation> <xsd:documentation> Pozostałych, w tym zajętych na prowadzenie
odpłatnej statutowej działalności pożytku publicznego przez organizacje pożytku
publicznego </xsd:documentation> </xsd:annotation> <xsd:complexType>
<xsd:sequence> <xsd:element name="WysokoscDo"> <xsd:annotation>
<xsd:documentation> Kondygnacje o wysokości od 1,40 m do 2,20 m–zaliczyć 50%
powierzchni </xsd:documentation> </xsd:annotation> <xsd:complexType>

```



```

<xsd:sequence> <xsd:element name="Powierzchnia" type="xsd:decimal"
minOccurs="0"> <xsd:annotation> <xsd:documentation> Podstawa opodatkowania w
m&#178; </xsd:documentation> </xsd:annotation> </xsd:element>
</xsd:sequence> </xsd:complexType> </xsd:element> <xsd:element
name="WysokoscPowyzej"> <xsd:annotation> <xsd:documentation> Kondygnacje o
wysokości powyżej 2,20 m–zaliczyć 100% powierzchni </xsd:documentation>
</xsd:annotation> <xsd:complexType> <xsd:sequence> <xsd:element
name="Powierzchnia" type="xsd:decimal" minOccurs="0"> <xsd:annotation>
<xsd:documentation> Podstawa opodatkowania w m&#178; </xsd:documentation>
</xsd:annotation> </xsd:element> </xsd:sequence> </xsd:complexType>
</xsd:element> <xsd:element name="Suma"> <xsd:annotation>
<xsd:documentation> Suma </xsd:documentation> </xsd:annotation>
<xsd:complexType> <xsd:sequence> <xsd:element name="Powierzchnia"
type="xsd:decimal" minOccurs="0"> <xsd:annotation> <xsd:documentation>
Podstawa opodatkowania w m&#178; </xsd:documentation> </xsd:annotation>
</xsd:element> </xsd:sequence> </xsd:complexType> </xsd:element>
</xsd:sequence> </xsd:complexType> </xsd:element> </xsd:sequence>
</xsd:complexType> </xsd:element> <xsd:element name="WartoscBudowli">
<xsd:annotation> <xsd:documentation> Wartość budowli lub ich części związanych z
prowadzeniem działalności gospodarczej </xsd:documentation> </xsd:annotation>
<xsd:complexType> <xsd:sequence> <xsd:element name="Budowle" maxOccurs="1"
minOccurs="0"> <xsd:annotation> <xsd:documentation> Budowle
</xsd:documentation> </xsd:annotation> <xsd:complexType> <xsd:sequence>
<xsd:element name="PodstawaOpodatkowania" type="xsd:decimal" minOccurs="0">
<xsd:annotation> <xsd:documentation> Podstawa opodatkowania w zł z dokładnością
do 1 zł </xsd:documentation> </xsd:annotation> </xsd:element> </xsd:sequence>
</xsd:complexType> </xsd:element> </xsd:sequence> </xsd:complexType>
</xsd:element> </xsd:sequence> </xsd:complexType> </xsd:element>
<xsd:element name="DaneNieruchomosci"> <xsd:annotation> <xsd:documentation>
Dane o nieruchomościach podlegających opodatkowaniu lub zwolnieniu
</xsd:documentation> </xsd:annotation> <xsd:complexType> <xsd:sequence>
<xsd:element name="Nieruchomosc" maxOccurs="unbounded" minOccurs="0">
<xsd:annotation> <xsd:documentation>nieruchomość</xsd:documentation>
</xsd:annotation> <xsd:complexType> <xsd:sequence> <xsd:element
name="PolozenieNieruchomosci"> <xsd:annotation> <xsd:documentation> Położenie
nieruchomości </xsd:documentation> </xsd:annotation> <xsd:complexType>
<xsd:sequence> <xsd:element name="UlicaPolozenie" type="str:Tekst200Typ"
minOccurs="0"> <xsd:annotation> <xsd:documentation> Ulica
</xsd:documentation> </xsd:annotation> </xsd:element> <xsd:element
name="BudynekPolozenie" minOccurs="0"> <xsd:annotation> <xsd:documentation>
Nr budynku </xsd:documentation> </xsd:annotation> </xsd:element>
<xsd:element name="LokalPolozenie" minOccurs="0"> <xsd:annotation>
<xsd:documentation> Nr lokalu </xsd:documentation> </xsd:annotation>
</xsd:element> </xsd:sequence> </xsd:complexType> </xsd:element>
<xsd:element name="DataNabyciaNieruchomosci"> <xsd:annotation>
<xsd:documentation> Data nabycia / objęcia w posiadanie </xsd:documentation>
</xsd:annotation> <xsd:complexType> <xsd:sequence> <xsd:element name="Data"
type="xsd:date" maxOccurs="1" minOccurs="0"> <xsd:annotation>
<xsd:documentation> (RRRR-MM-DD) </xsd:documentation> </xsd:annotation>
</xsd:element> </xsd:sequence> </xsd:complexType> </xsd:element>
<xsd:element name="DataZbyciaNieruchomosci"> <xsd:annotation>
<xsd:documentation> Data zbycia / zmiany </xsd:documentation>
</xsd:annotation> <xsd:complexType> <xsd:sequence> <xsd:element name="Data"
type="xsd:date" maxOccurs="1" minOccurs="0"> <xsd:annotation>
<xsd:documentation> (RRRR-MM-DD) </xsd:documentation> </xsd:annotation>
</xsd:element> </xsd:sequence> </xsd:complexType> </xsd:element>
<xsd:element name="NumerAktuNotarialnego"> <xsd:annotation>

```



```

<xsd:documentation> Numer aktu notarialnego, data sporządzenia
</xsd:documentation> </xsd:annotation> <xsd:complexType> <xsd:sequence>
<xsd:element name="NumerAktu" type="str:Tekst65Typ" maxOccurs="1"
minOccurs="0"> <xsd:annotation> <xsd:documentation> Numer aktu
</xsd:documentation> </xsd:annotation> </xsd:element> <xsd:element
name="Data" type="xsd:date" maxOccurs="1" minOccurs="0"> <xsd:annotation>
<xsd:documentation> Data sporządzenia (RRRR-MM-DD) </xsd:documentation>
</xsd:annotation> </xsd:element> </xsd:sequence> </xsd:complexType>
</xsd:element> <xsd:element name="DaneZbywcy"> <xsd:annotation>
<xsd:documentation> Dane zbywcy nieruchomości </xsd:documentation>
</xsd:annotation> <xsd:complexType> <xsd:sequence> <xsd:element ref="os:Imie"
maxOccurs="1" minOccurs="0"> </xsd:element> <xsd:element ref="os:Nazwisko"
maxOccurs="1" minOccurs="0"> </xsd:element> <xsd:element ref="os:PESEL"
maxOccurs="1" minOccurs="0"> </xsd:element> </xsd:sequence>
</xsd:complexType> </xsd:element> <xsd:element name="IdentyfikatoryDzialek"
maxOccurs="1" minOccurs="0"> <xsd:annotation> <xsd:documentation>
Identyfikatory geodezyjne nieruchomości </xsd:documentation> </xsd:annotation>
<xsd:complexType> <xsd:sequence> <xsd:element name="ObrebEwidencyjny">
<xsd:annotation> <xsd:documentation> Obręb ewidencyjny </xsd:documentation>
</xsd:annotation> <xsd:complexType> <xsd:sequence> <xsd:element
name="NumerObrebu" type="str:Tekst65Typ" minOccurs="0"> <xsd:annotation>
<xsd:documentation> Numer obrębu </xsd:documentation> </xsd:annotation>
</xsd:element> <xsd:element name="NazwaObrebu" type="str:Tekst200Typ"
minOccurs="0"> <xsd:annotation> <xsd:documentation> Nazwa obrębu
</xsd:documentation> </xsd:annotation> </xsd:element> </xsd:sequence>
</xsd:complexType> </xsd:element> <xsd:element name="Dzialki">
<xsd:annotation> <xsd:documentation> Działki </xsd:documentation>
</xsd:annotation> <xsd:complexType> <xsd:sequence> <xsd:element
name="NumerDzialki" type="str:Tekst65Typ" minOccurs="0"> <xsd:annotation>
<xsd:documentation> Numer geodezyjny działki </xsd:documentation>
</xsd:annotation> </xsd:element> <xsd:element name="NazwaObrebu"
type="str:Tekst200Typ" minOccurs="0"> <xsd:annotation> <xsd:documentation>
Łączna powierzchnia działki (m&#178;) </xsd:documentation> </xsd:annotation>
</xsd:element> <xsd:element name="UdzialUlamkowy" type="str:Tekst200Typ"
minOccurs="0"> <xsd:annotation> <xsd:documentation> Udział ułamkowy
</xsd:documentation> </xsd:annotation> </xsd:element> <xsd:element
name="Udzial" type="str:Tekst200Typ" minOccurs="0"> <xsd:annotation>
<xsd:documentation> Obliczony udział w m&#178; </xsd:documentation>
</xsd:annotation> </xsd:element> </xsd:sequence> </xsd:complexType>
</xsd:element> <xsd:element name="Budyunki"> <xsd:annotation>
<xsd:documentation> Budyunki </xsd:documentation> </xsd:annotation>
<xsd:complexType> <xsd:sequence> <xsd:element name="NumerBudyunku"
type="str:Tekst65Typ" minOccurs="0"> <xsd:annotation> <xsd:documentation>
Numer geodezyjny budynku </xsd:documentation> </xsd:annotation>
</xsd:element> <xsd:element name="PowierzchniaUzytkowa" type="str:Tekst200Typ"
minOccurs="0"> <xsd:annotation> <xsd:documentation> Powierzchnia użytkowa
budyunku (m&#178;) </xsd:documentation> </xsd:annotation> </xsd:element>
</xsd:sequence> </xsd:complexType> </xsd:element> <xsd:element
name="Lokale"> <xsd:annotation> <xsd:documentation> Lokale
</xsd:documentation> </xsd:annotation> <xsd:complexType> <xsd:sequence>
<xsd:element name="NumerLokalu" type="str:Tekst65Typ" minOccurs="0">
<xsd:annotation> <xsd:documentation> Numer geodezyjny lokalu
</xsd:documentation> </xsd:annotation> </xsd:element> <xsd:element
name="PowierzchniaUzytkowa" type="str:Tekst200Typ" minOccurs="0">
<xsd:annotation> <xsd:documentation> Powierzchnia użytkowa lokalu wraz z udziałem
w części wspólnej (m&#178;) </xsd:documentation> </xsd:annotation>
</xsd:element> </xsd:sequence> </xsd:complexType> </xsd:element>

```



```

<xsd:element name="Budowle"> <xsd:annotation> <xsd:documentation> Budowle
związane z prowadzoną działalnością gospodarczą </xsd:documentation>
</xsd:annotation> <xsd:complexType> <xsd:sequence> <xsd:element
name="NazwaBudowli" type="str:Tekst65Typ" minOccurs="0"> <xsd:annotation>
<xsd:documentation> Nazwa budowli </xsd:documentation> </xsd:annotation>
</xsd:element> <xsd:element name="NumerBudowli" type="str:Tekst200Typ"
minOccurs="0"> <xsd:annotation> <xsd:documentation> Numer inwentarzowy
budowli </xsd:documentation> </xsd:annotation> </xsd:element>
</xsd:sequence> </xsd:complexType> </xsd:element> </xsd:sequence>
</xsd:complexType> </xsd:element> <xsd:element name="KsiegaWieczysta">
<xsd:annotation> <xsd:documentation> Księga Wieczysta </xsd:documentation>
</xsd:annotation> <xsd:complexType> <xsd:sequence> <xsd:element
name="Grunt"> <xsd:annotation> <xsd:documentation> Grunt
</xsd:documentation> </xsd:annotation> <xsd:complexType> <xsd:sequence>
<xsd:element name="NumerKsiegi" minOccurs="0"> <xsd:annotation>
<xsd:documentation> Numer księgi wieczystej lub zbioru dokumentów
</xsd:documentation> </xsd:annotation> <xsd:simpleType> <xsd:restriction
base="xsd:string"> <xsd:minLength value="0"> </xsd:minLength> <xsd:maxLength
value="15"> </xsd:maxLength> </xsd:restriction> </xsd:simpleType>
</xsd:element> </xsd:sequence> </xsd:complexType> </xsd:element>
<xsd:element name="Lokal"> <xsd:annotation> <xsd:documentation> Lokal
</xsd:documentation> </xsd:annotation> <xsd:complexType> <xsd:sequence>
<xsd:element name="NumerKsiegi" minOccurs="0"> <xsd:annotation>
<xsd:documentation> Numer księgi wieczystej lub zbioru dokumentów
</xsd:documentation> </xsd:annotation> <xsd:simpleType> <xsd:restriction
base="xsd:string"> <xsd:minLength value="0"> </xsd:minLength> <xsd:maxLength
value="15"> </xsd:maxLength> </xsd:restriction> </xsd:simpleType>
</xsd:element> </xsd:sequence> </xsd:complexType> </xsd:element>
<xsd:element name="NazwaSadu" type="xsd:string" fixed="SĄD REJONOWY W
GLIWICACH"> <xsd:annotation> <xsd:documentation> Nazwa sądu
</xsd:documentation> </xsd:annotation> </xsd:element> </xsd:sequence>
</xsd:complexType> </xsd:element> </xsd:sequence> </xsd:complexType>
</xsd:element> </xsd:sequence> </xsd:complexType> </xsd:element>
<xsd:element name="DaneDotyczaceZwolnien"> <xsd:annotation>
<xsd:documentation> Dane o zwolnieniach podatkowych w podatku od nieruchomości
</xsd:documentation> </xsd:annotation> <xsd:complexType> <xsd:sequence>
<xsd:element name="Zwolnienie" maxOccurs="1" minOccurs="0"> <xsd:annotation>
<xsd:documentation> zwolnienie </xsd:documentation> </xsd:annotation>
<xsd:complexType> <xsd:sequence> <xsd:element name="TytułPrawny">
<xsd:annotation> <xsd:documentation> Tytuł prawny zwolnienia
</xsd:documentation> </xsd:annotation> <xsd:complexType> <xsd:sequence>
<xsd:element name="PunktPierwszy" maxOccurs="1" minOccurs="0">
<xsd:annotation> <xsd:documentation> Art. 7 ust. 1 pkt 1 – budowle wchodzące w
skład infrastruktury kolejowej w rozumieniu przepisów o transporcie kolejowym oraz
zajęte pod nie grunty, jeżeli: a) zarządca infrastruktury jest obowiązany do jej
udostępnienia licencjonowanym przewoźnikom kolejowym lub b) są przeznaczone
wyłącznie do przewozu osób, wykonywanego przez przewoźnika kolejowego, który
równocześnie zarządza tą infrastrukturą bez udostępniania jej innym przewoźnikom, lub
c) tworzą linie kolejowe o szerokości torów większej niż 1435 mm
</xsd:documentation> </xsd:annotation> <xsd:complexType> <xsd:sequence>
<xsd:element name="PowierzchniaGrunty" type="xsd:decimal" minOccurs="0">
<xsd:annotation> <xsd:documentation> Grunty powierzchnia w m2
</xsd:documentation> </xsd:annotation> </xsd:element> <xsd:element
name="PowierzchniaBudowle" type="xsd:decimal" minOccurs="0"> <xsd:annotation>
<xsd:documentation> Budowle wartość w zł </xsd:documentation>
</xsd:annotation> </xsd:element> </xsd:sequence> </xsd:complexType>
</xsd:element> <xsd:element name="PunktJedenA" maxOccurs="1" minOccurs="0">

```



```

<xsd:annotation> <xsd:documentation> Art. 7 ust. 1 pkt 1a - grunty, budynki i
budowle pozostałe po likwidacji linii kolejowych lub ich odcinków – do czasu
przeniesienia ich własności lub prawa użytkowania wieczystego – nie dłużej jednak niż
przez 3 lata od pierwszego dnia miesiąca następującego po miesiącu, w którym stała się
ostateczna decyzja lub weszło w życie rozporządzenie, wyrażające zgodę na likwidację
linii lub ich odcinków, wydane w trybie przewidzianym w przepisach o transporcie
kolejowym – z wyjątkiem zajętych na działalność inną niż działalność, o której mowa w
przepisach o transporcie kolejowym </xsd:documentation> </xsd:annotation>
<xsd:complexType> <xsd:sequence> <xsd:element name="PowierzchniaGrunty"
type="xsd:decimal" minOccurs="0"> <xsd:annotation> <xsd:documentation> Grunty
powierzchnia w m&#178; </xsd:documentation> </xsd:annotation> </xsd:element>
<xsd:element name="PowierzchniaBudynkowLubIchCzesci" type="xsd:decimal"
minOccurs="0"> <xsd:annotation> <xsd:documentation> Budynki lub ich części
powierzchnia użytkowa w m&#178; </xsd:documentation> </xsd:annotation>
</xsd:element> <xsd:element name="PowierzchniaBudowle" type="xsd:decimal"
minOccurs="0"> <xsd:annotation> <xsd:documentation> Budowle wartość w zł
</xsd:documentation> </xsd:annotation> </xsd:element> </xsd:sequence>
</xsd:complexType> </xsd:element> <xsd:element name="PunktDrugi"
maxOccurs="1" minOccurs="0"> <xsd:annotation> <xsd:documentation> Art. 7 ust.
1 pkt 2 – budowle infrastruktury portowej, budowle infrastruktury zapewniającej dostęp
do portów i przystani morskich oraz zajęte pod nie grunty </xsd:documentation>
</xsd:annotation> <xsd:complexType> <xsd:sequence> <xsd:element
name="PowierzchniaGrunty" type="xsd:decimal" minOccurs="0"> <xsd:annotation>
<xsd:documentation> Grunty powierzchnia w m&#178; </xsd:documentation>
</xsd:annotation> </xsd:element> <xsd:element name="PowierzchniaBudowle"
type="xsd:decimal" minOccurs="0"> <xsd:annotation> <xsd:documentation>
Budowle wartość w zł </xsd:documentation> </xsd:annotation> </xsd:element>
</xsd:sequence> </xsd:complexType> </xsd:element> <xsd:element
name="PunktDwaA" maxOccurs="1" minOccurs="0"> <xsd:annotation>
<xsd:documentation> Art. 7 ust. 1 pkt 2a – grunty, które znajdują się w posiadaniu
podmiotu zarządzającego portem lub przystanią morską, pozyskane na potrzeby
rozwoju portu lub przystani morskiej, zajęte na działalność określoną w statucie tego
podmiotu, położone w granicach portów i przystani morskich - od pierwszego dnia
miesiąca następującego po miesiącu, w którym podmiot ten wszedł w ich posiadanie –
nie dłużej niż przez okres 5 lat, z wyjątkiem gruntów zajętych przez podmiot inny niż
podmiot zarządzający portem lub przystanią morską </xsd:documentation>
</xsd:annotation> <xsd:complexType> <xsd:sequence> <xsd:element
name="PowierzchniaGrunty" type="xsd:decimal" minOccurs="0"> <xsd:annotation>
<xsd:documentation> Grunty powierzchnia w m&#178; </xsd:documentation>
</xsd:annotation> </xsd:element> </xsd:sequence> </xsd:complexType>
</xsd:element> <xsd:element name="PunktTrzeci" maxOccurs="1" minOccurs="0">
<xsd:annotation> <xsd:documentation> Art. 7 ust. 1 pkt 3 – budynki, budowle i
zajęte pod nie grunty na obszarze części lotniczych lotnisk użytku publicznego
</xsd:documentation> </xsd:annotation> <xsd:complexType> <xsd:sequence>
<xsd:element name="PowierzchniaGrunty" type="xsd:decimal" minOccurs="0">
<xsd:annotation> <xsd:documentation> Grunty powierzchnia w m&#178;
</xsd:documentation> </xsd:annotation> </xsd:element> <xsd:element
name="PowierzchniaBudynkowLubIchCzesci" type="xsd:decimal" minOccurs="0">
<xsd:annotation> <xsd:documentation> Budynki lub ich części powierzchnia użytkowa
w m&#178; </xsd:documentation> </xsd:annotation> </xsd:element>
<xsd:element name="PowierzchniaBudowle" type="xsd:decimal" minOccurs="0">
<xsd:annotation> <xsd:documentation> Budowle wartość w zł </xsd:documentation>
</xsd:annotation> </xsd:element> </xsd:sequence> </xsd:complexType>
</xsd:element> <xsd:element name="PunktCzwarty" maxOccurs="1"
minOccurs="0"> <xsd:annotation> <xsd:documentation> Art. 7 ust. 1 pkt 4 –
budynki gospodarcze lub ich części: a) służące działalności leśnej lub rybackiej, b)
położone na gruntach gospodarstw rolnych, służące wyłącznie działalności rolniczej, c)

```


zajęte na prowadzenie działań specjalnych produkcji rolnej </xsd:documentation>
</xsd:annotation> <xsd:complexType> <xsd:sequence> <xsd:element
name="PowierzchniaBudynkowLubIchCzesci" type="xsd:decimal" minOccurs="0">
<xsd:annotation> <xsd:documentation> Budynki lub ich części powierzchnia użytkowa
w m² </xsd:documentation> </xsd:annotation> </xsd:element>
</xsd:sequence> </xsd:complexType> </xsd:element> <xsd:element
name="PunktPiaty" maxOccurs="1" minOccurs="0"> <xsd:annotation>
<xsd:documentation> Art. 7 ust. 1 pkt 5 – nieruchomości lub ich części zajęte na
potrzeby prowadzenia przez stowarzyszenia statutowej działalności wśród dzieci i
młodzieży w zakresie oświaty, wychowania, nauki i techniki, kultury fizycznej i sportu,
z wyjątkiem wykorzystywanych do prowadzenia działalności gospodarczej, oraz
grunty zajęte trwale na obozowiska i bazy wypoczynkowe dzieci i młodzieży
</xsd:documentation> </xsd:annotation> <xsd:complexType> <xsd:sequence>
<xsd:element name="PowierzchniaGrunty" type="xsd:decimal" minOccurs="0">
<xsd:annotation> <xsd:documentation> Grunty powierzchnia w m²;
</xsd:documentation> </xsd:annotation> </xsd:element> <xsd:element
name="PowierzchniaBudynkowLubIchCzesci" type="xsd:decimal" minOccurs="0">
<xsd:annotation> <xsd:documentation> Budynki lub ich części powierzchnia użytkowa
w m² </xsd:documentation> </xsd:annotation> </xsd:element>
</xsd:sequence> </xsd:complexType> </xsd:element> <xsd:element
name="PunktSzosty" maxOccurs="1" minOccurs="0"> <xsd:annotation>
<xsd:documentation> Art. 7 ust. 1 pkt 6 – grunty i budynki wpisane indywidualnie do
rejestru zabytków, pod warunkiem ich utrzymania i konserwacji zgodnie z przepisami
o ochronie zabytków, z wyjątkiem części zajętych na prowadzenie działalności
gospodarczej </xsd:documentation> </xsd:annotation> <xsd:complexType>
<xsd:sequence> <xsd:element name="PowierzchniaGrunty" type="xsd:decimal"
minOccurs="0"> <xsd:annotation> <xsd:documentation> Grunty powierzchnia w
m² </xsd:documentation> </xsd:annotation> </xsd:element> <xsd:element
name="PowierzchniaBudynkowLubIchCzesci" type="xsd:decimal" minOccurs="0">
<xsd:annotation> <xsd:documentation> Budynki lub ich części powierzchnia użytkowa
w m² </xsd:documentation> </xsd:annotation> </xsd:element>
</xsd:sequence> </xsd:complexType> </xsd:element> <xsd:element
name="PunktSiudmy" maxOccurs="1" minOccurs="0"> <xsd:annotation>
<xsd:documentation> Art. 7 ust. 1 pkt 7 – grunty i budynki we władaniu muzeów
rejestrowanych </xsd:documentation> </xsd:annotation> <xsd:complexType>
<xsd:sequence> <xsd:element name="PowierzchniaGrunty" type="xsd:decimal"
minOccurs="0"> <xsd:annotation> <xsd:documentation> Grunty powierzchnia w
m² </xsd:documentation> </xsd:annotation> </xsd:element> <xsd:element
name="PowierzchniaBudynkowLubIchCzesci" type="xsd:decimal" minOccurs="0">
<xsd:annotation> <xsd:documentation> Budynki lub ich części powierzchnia użytkowa
w m² </xsd:documentation> </xsd:annotation> </xsd:element>
</xsd:sequence> </xsd:complexType> </xsd:element> <xsd:element
name="PunktOsmy" maxOccurs="1" minOccurs="0"> <xsd:annotation>
<xsd:documentation> Art. 7 ust. 1 pkt 8 – grunty położone na obszarach objętych
ochroną ścisłą, czynną lub krajobrazową, a także budynki i budowle trwale związane
z gruntem, służące bezpośrednio osiągnięciu celów z zakresu ochrony przyrody- w
parkach narodowych oraz w rezerwach przyrody </xsd:documentation>
</xsd:annotation> <xsd:complexType> <xsd:sequence> <xsd:element
name="PowierzchniaGrunty" type="xsd:decimal" minOccurs="0"> <xsd:annotation>
<xsd:documentation> Grunty powierzchnia w m² </xsd:documentation>
</xsd:annotation> </xsd:element> <xsd:element
name="PowierzchniaBudynkowLubIchCzesci" type="xsd:decimal" minOccurs="0">
<xsd:annotation> <xsd:documentation> Budynki lub ich części powierzchnia użytkowa
w m² </xsd:documentation> </xsd:annotation> </xsd:element>
<xsd:element name="PowierzchniaBudowle" type="xsd:decimal" minOccurs="0">
<xsd:annotation> <xsd:documentation> Budowle wartość w zł </xsd:documentation>
</xsd:annotation> </xsd:element> </xsd:sequence> </xsd:complexType>


```

</xsd:element> <xsd:element name="PunktOsiemA" maxOccurs="1" minOccurs="0">
<xsd:annotation> <xsd:documentation> Art. 7 ust. 1 pkt 8a - będące własnością
Skarbu Państwa: grunty pokryte wodami jezior o ciągłym dopływie lub odpływie wód
powierzchniowych oraz grunty zajęte pod sztuczne zbiorniki wodne
</xsd:documentation> </xsd:annotation> <xsd:complexType> <xsd:sequence>
<xsd:element name="PowierzchniaGrunty" type="xsd:decimal" minOccurs="0">
<xsd:annotation> <xsd:documentation> Grunty powierzchnia w m&#178;
</xsd:documentation> </xsd:annotation> </xsd:element> </xsd:sequence>
</xsd:complexType> </xsd:element> <xsd:element name="PunktDziewiaty"
maxOccurs="1" minOccurs="0"> <xsd:annotation> <xsd:documentation> Art. 7 ust.
1 pkt 9 - budowle wałów ochronnych, grunty pod wałami ochronnymi i położone w
międzywałach, z wyjątkiem zajętych na prowadzenie działalności gospodarczej przez
inne podmioty niż spółki wodne, ich związki oraz związki wałowe
</xsd:documentation> </xsd:annotation> <xsd:complexType> <xsd:sequence>
<xsd:element name="PowierzchniaGrunty" type="xsd:decimal" minOccurs="0">
<xsd:annotation> <xsd:documentation> Grunty powierzchnia w m&#178;
</xsd:documentation> </xsd:annotation> </xsd:element> <xsd:element
name="PowierzchniaBudowle" type="xsd:decimal" minOccurs="0"> <xsd:annotation>
<xsd:documentation> Budowle wartość w zł </xsd:documentation>
</xsd:annotation> </xsd:element> </xsd:sequence> </xsd:complexType>
</xsd:element> <xsd:element name="PunktDziesiaty" maxOccurs="1"
minOccurs="0"> <xsd:annotation> <xsd:documentation> Art. 7 ust. 1 pkt 10 -
grunty stanowiące nieużytki, użytki ekologiczne, grunty zadrzewione i zakrzewione, z
wyjątkiem zajętych na prowadzenie działalności gospodarczej </xsd:documentation>
</xsd:annotation> <xsd:complexType> <xsd:sequence> <xsd:element
name="PowierzchniaGrunty" type="xsd:decimal" minOccurs="0"> <xsd:annotation>
<xsd:documentation> Grunty powierzchnia w m&#178; </xsd:documentation>
</xsd:annotation> </xsd:element> </xsd:sequence> </xsd:complexType>
</xsd:element> <xsd:element name="PunktJedenasty" maxOccurs="1"
minOccurs="0"> <xsd:annotation> <xsd:documentation> Art. 7 ust. 1 pkt 11 -
grunty stanowiące działki przyzagrodowe członków rolniczych spółdzielni produkcyjnych,
którzy spełniają jeden z warunków: a) osiągnęli wiek emerytalny, b) są inwalidami
zaliczonymi do I albo II grupy, c) są niepełnosprawnymi o znacznym lub umiarkowanym
stopniu niepełnosprawności, d) są osobami całkowicie niezdolnymi do pracy w
gospodarstwie rolnym albo niezdolnymi do samodzielnej egzystencji
</xsd:documentation> </xsd:annotation> <xsd:complexType> <xsd:sequence>
<xsd:element name="PowierzchniaGrunty" type="xsd:decimal" minOccurs="0">
<xsd:annotation> <xsd:documentation> Grunty powierzchnia w m&#178;
</xsd:documentation> </xsd:annotation> </xsd:element> </xsd:sequence>
</xsd:complexType> </xsd:element> <xsd:element name="PunktDwunasty"
maxOccurs="1" minOccurs="0"> <xsd:annotation> <xsd:documentation> Art. 7 ust.
1 pkt 12 - budynki położone na terenie rodzinnych ogrodów działkowych,
nieprzekraczające norm powierzchni ustalonych w przepisach Prawa budowlanego dla
altan i obiektów gospodarczych, z wyjątkiem zajętych na działalność gospodarczą
</xsd:documentation> </xsd:annotation> <xsd:complexType> <xsd:sequence>
<xsd:element name="PowierzchniaBudynkowLubIchCzesci" type="xsd:decimal"
minOccurs="0"> <xsd:annotation> <xsd:documentation> Budynki lub ich części
powierzchnia użytkowa w m&#178; </xsd:documentation> </xsd:annotation>
</xsd:element> </xsd:sequence> </xsd:complexType> </xsd:element>
<xsd:element name="PunktTrzynasty" maxOccurs="1" minOccurs="0">
<xsd:annotation> <xsd:documentation> Art. 7 ust. 1 pkt 13 - budynki i budowle
zajęte przez grupę producentów rolnych wpisaną do rejestru tych grup
</xsd:documentation> </xsd:annotation> <xsd:complexType> <xsd:sequence>
<xsd:element name="PowierzchniaBudynkowLubIchCzesci" type="xsd:decimal"
minOccurs="0"> <xsd:annotation> <xsd:documentation> Budynki lub ich części
powierzchnia użytkowa w m&#178; </xsd:documentation> </xsd:annotation>
</xsd:element> <xsd:element name="PowierzchniaBudowle" type="xsd:decimal"

```



```

minOccurs="0"> <xsd:annotation> <xsd:documentation> Budowle wartość w zł
</xsd:documentation> </xsd:annotation> </xsd:element> </xsd:sequence>
</xsd:complexType> </xsd:element> <xsd:element name="PunktCzternasty"
maxOccurs="1" minOccurs="0"> <xsd:annotation> <xsd:documentation> Art. 7 ust.1
pkt 14 – nieruchomości lub ich części zajęte na prowadzenie nieodpłatnej statutowej
działalności pożytku publicznego przez organizacje pożytku publicznego
</xsd:documentation> </xsd:annotation> <xsd:complexType> <xsd:sequence>
<xsd:element name="PowierzchniaGrunty" type="xsd:decimal" minOccurs="0">
<xsd:annotation> <xsd:documentation> Grunty powierzchnia w m&#178;
</xsd:documentation> </xsd:annotation> </xsd:element> <xsd:element
name="PowierzchniaBudynkowLubIchCzesci" type="xsd:decimal" minOccurs="0">
<xsd:annotation> <xsd:documentation> Budynek lub ich części powierzchnia użytkowa
w m&#178; </xsd:documentation> </xsd:annotation> </xsd:element>
<xsd:element name="PowierzchniaBudowle" type="xsd:decimal" minOccurs="0">
<xsd:annotation> <xsd:documentation> Budowle wartość w zł </xsd:documentation>
</xsd:annotation> </xsd:element> </xsd:sequence> </xsd:complexType>
</xsd:element> <xsd:element name="UstepDrugiPunktPierwszy" maxOccurs="1"
minOccurs="0"> <xsd:annotation> <xsd:documentation> Art. 7 ust. 2 pkt 1 uczelnie;
zwolnienie nie dotyczy przedmiotów opodatkowania zajętych na działalność
gospodarczą </xsd:documentation> </xsd:annotation> <xsd:complexType>
<xsd:sequence> <xsd:element name="PowierzchniaGrunty" type="xsd:decimal"
minOccurs="0"> <xsd:annotation> <xsd:documentation> Grunty powierzchnia w
m&#178; </xsd:documentation> </xsd:annotation> </xsd:element> <xsd:element
name="PowierzchniaBudynkowLubIchCzesci" type="xsd:decimal" minOccurs="0">
<xsd:annotation> <xsd:documentation> Budynek lub ich części powierzchnia użytkowa
w m&#178; </xsd:documentation> </xsd:annotation> </xsd:element>
</xsd:sequence> </xsd:complexType> </xsd:element> <xsd:element
name="UstepDrugiPunktDrugi" maxOccurs="1" minOccurs="0"> <xsd:annotation>
<xsd:documentation> Art. 7 ust. 2 pkt 2 – publiczne i niepubliczne jednostki
organizacyjne objęte systemem oświaty oraz prowadzące je organy, w zakresie
nieruchomości zajętych na działalność oświatową </xsd:documentation>
</xsd:annotation> <xsd:complexType> <xsd:sequence> <xsd:element
name="PowierzchniaGrunty" type="xsd:decimal" minOccurs="0"> <xsd:annotation>
<xsd:documentation> Grunty powierzchnia w m&#178; </xsd:documentation>
</xsd:annotation> </xsd:element> <xsd:element
name="PowierzchniaBudynkowLubIchCzesci" type="xsd:decimal" minOccurs="0">
<xsd:annotation> <xsd:documentation> Budynek lub ich części powierzchnia użytkowa
w m&#178; </xsd:documentation> </xsd:annotation> </xsd:element>
</xsd:sequence> </xsd:complexType> </xsd:element> <xsd:element
name="UstepDrugiPunktTrzeci" maxOccurs="1" minOccurs="0"> <xsd:annotation>
<xsd:documentation> Art. 7 ust. 2 pkt 3 – instytuty naukowe i pomocnicze jednostki
naukowe Polskiej Akademii Nauk </xsd:documentation> </xsd:annotation>
<xsd:complexType> <xsd:sequence> <xsd:element name="PowierzchniaGrunty"
type="xsd:decimal" minOccurs="0"> <xsd:annotation> <xsd:documentation> Grunty
powierzchnia w m&#178; </xsd:documentation> </xsd:annotation> </xsd:element>
<xsd:element name="PowierzchniaBudynkowLubIchCzesci" type="xsd:decimal"
minOccurs="0"> <xsd:annotation> <xsd:documentation> Budynek lub ich części
powierzchnia użytkowa w m&#178; </xsd:documentation> </xsd:annotation>
</xsd:element> </xsd:sequence> </xsd:complexType> </xsd:element>
<xsd:element name="UstepDrugiPunktCzwarty" maxOccurs="1" minOccurs="0">
<xsd:annotation> <xsd:documentation> Art. 7 ust. 2 pkt 4 – prowadzący zakłady
pracy chronionej spełniające warunek, o którym mowa w art. 28 ust 1 pkt 1 lit. b
ustawy z dnia 27 sierpnia 1997 r. o rehabilitacji zawodowej i społecznej oraz
zatrudnieniu osób niepełnosprawnych, lub zakłady aktywności zawodowej w zakresie
przedmiotów opodatkowania zgłoszonych wojewodzie, jeżeli zgłoszenie zostało
potwierdzone decyzją w sprawie przyznania statusu zakładu pracy chronionej lub
zakładu aktywności zawodowej albo zaświadczeniem – zajętych na prowadzenie tego

```


zakładu z wyjątkiem przedmiotów opodatkowania znajdujących się w posiadaniu zależnym podmiotów niebędących prowadzącymi zakłady pracy chronionej o którym mowa w art. 28 ust 1 pkt 1 lit b

```
</xsd:documentation> </xsd:annotation>
<xsd:complexType> <xsd:sequence> <xsd:element name="PowierzchniaGrunty"
type="xsd:decimal" minOccurs="0"> <xsd:annotation> <xsd:documentation> Grunty
powierzchnia w m&#178; </xsd:documentation> </xsd:annotation> </xsd:element>
<xsd:element name="PowierzchniaBudynkowLubIchCzesci" type="xsd:decimal"
minOccurs="0"> <xsd:annotation> <xsd:documentation> Budynki lub ich części
powierzchnia użytkowa w m&#178; </xsd:documentation> </xsd:annotation>
</xsd:element> <xsd:element name="PowierzchniaBudowle" type="xsd:decimal"
minOccurs="0"> <xsd:annotation> <xsd:documentation> Budowle wartość w zł
</xsd:documentation> </xsd:annotation> </xsd:element> </xsd:sequence>
</xsd:complexType> </xsd:element> <xsd:element name="UstepDrugiPunktPiaty"
maxOccurs="1" minOccurs="0"> <xsd:annotation> <xsd:documentation> Art. 7 ust.
2 pkt 5 – instytuty badawcze z wyjątkiem przedmiotów opodatkowania zajętych na
działalność gospodarczą </xsd:documentation> </xsd:annotation>
<xsd:complexType> <xsd:sequence> <xsd:element name="PowierzchniaGrunty"
type="xsd:decimal" minOccurs="0"> <xsd:annotation> <xsd:documentation> Grunty
powierzchnia w m&#178; </xsd:documentation> </xsd:annotation> </xsd:element>
<xsd:element name="PowierzchniaBudynkowLubIchCzesci" type="xsd:decimal"
minOccurs="0"> <xsd:annotation> <xsd:documentation> Budynki lub ich części
powierzchnia użytkowa w m&#178; </xsd:documentation> </xsd:annotation>
</xsd:element> </xsd:sequence> </xsd:complexType> </xsd:element>
<xsd:element name="UstepDrugiPunktPiatyA" maxOccurs="1" minOccurs="0">
<xsd:annotation> <xsd:documentation> Art. 7 ust. 2 pkt 5a – przedsiębiorcy o
statusie centrum badawczo-rozwojowego uzyskanym na zasadach określonych w
przepisach o niektórych formach wspierania działalności innowacyjnej w odniesieniu do
przedmiotów opodatkowania zajętych na cele prowadzonych badań i prac rozwojowych
</xsd:documentation> </xsd:annotation> <xsd:complexType> <xsd:sequence>
<xsd:element name="PowierzchniaGrunty" type="xsd:decimal" minOccurs="0">
<xsd:annotation> <xsd:documentation> Grunty powierzchnia w m&#178;
</xsd:documentation> </xsd:annotation> </xsd:element> <xsd:element
name="PowierzchniaBudynkowLubIchCzesci" type="xsd:decimal" minOccurs="0">
<xsd:annotation> <xsd:documentation> Budynki lub ich części powierzchnia użytkowa
w m&#178; </xsd:documentation> </xsd:annotation> </xsd:element>
<xsd:element name="PowierzchniaBudowle" type="xsd:decimal" minOccurs="0">
<xsd:annotation> <xsd:documentation> Budowle wartość w zł </xsd:documentation>
</xsd:annotation> </xsd:element> </xsd:sequence> </xsd:complexType>
</xsd:element> <xsd:element name="UstepDrugiPunktSzusty" maxOccurs="1"
minOccurs="0"> <xsd:annotation> <xsd:documentation> Art. 7 ust. 2 pkt 6 – Polski
Związek Działkowców, z wyjątkiem przedmiotów opodatkowania zajętych na
działalność gospodarczą </xsd:documentation> </xsd:annotation>
<xsd:complexType> <xsd:sequence> <xsd:element name="PowierzchniaGrunty"
type="xsd:decimal" minOccurs="0"> <xsd:annotation> <xsd:documentation> Grunty
powierzchnia w m&#178; </xsd:documentation> </xsd:annotation> </xsd:element>
<xsd:element name="PowierzchniaBudynkowLubIchCzesci" type="xsd:decimal"
minOccurs="0"> <xsd:annotation> <xsd:documentation> Budynki lub ich części
powierzchnia użytkowa w m&#178; </xsd:documentation> </xsd:annotation>
</xsd:element> </xsd:sequence> </xsd:complexType> </xsd:element>
<xsd:element name="Inne" maxOccurs="1" minOccurs="0"> <xsd:annotation>
<xsd:documentation> Zwolnienie z mocy uchwały Rady Miejskiej w Gliwicach
(obligatoryjnie należy wpisać numer uchwały oraz datę) </xsd:documentation>
</xsd:annotation> <xsd:complexType> <xsd:sequence> <xsd:element name="Tytul"
type="str:Tekst200Typ"> <xsd:annotation> <xsd:documentation> Numer uchwały
</xsd:documentation> </xsd:annotation> </xsd:element> <xsd:element
name="Zdnia" type="xsd:date"> <xsd:annotation> <xsd:documentation> Z dnia
</xsd:documentation> </xsd:annotation> </xsd:element> <xsd:element
```



```

name="PowierzchniaGrunty" type="xsd:decimal" minOccurs="0"> <xsd:annotation>
<xsd:documentation> Grunty powierzchnia w m&#178; </xsd:documentation>
</xsd:annotation> </xsd:element> <xsd:element
name="PowierzchniaBudynkowLubIchCzesci" type="xsd:decimal" minOccurs="0">
<xsd:annotation> <xsd:documentation> Budynki lub ich części powierzchnia użytkowa
w m&#178; </xsd:documentation> </xsd:annotation> </xsd:element>
<xsd:element name="PowierzchniaBudowle" type="xsd:decimal" minOccurs="0">
<xsd:annotation> <xsd:documentation> Budowle wartość w zł </xsd:documentation>
</xsd:annotation> </xsd:element> </xsd:sequence> </xsd:complexType>
</xsd:element> </xsd:sequence> </xsd:complexType> </xsd:element>
<xsd:element name="ZwolnieniaInneUstawy"> <xsd:annotation>
<xsd:documentation> Zwolnienia wynikające z innych ustaw </xsd:documentation>
</xsd:annotation> <xsd:complexType> <xsd:sequence> <xsd:element
name="ZwolnieniaKosciolow" maxOccurs="1" minOccurs="0"> <xsd:annotation>
<xsd:documentation> Zwolnienia kościołów i związków wyznaniowych
</xsd:documentation> </xsd:annotation> <xsd:complexType> <xsd:sequence>
<xsd:element name="PowierzchniaGrunty" type="xsd:decimal" minOccurs="0">
<xsd:annotation> <xsd:documentation> Grunty powierzchnia w m&#178;
</xsd:documentation> </xsd:annotation> </xsd:element> <xsd:element
name="PowierzchniaBudynkowLubIchCzesci" type="xsd:decimal" minOccurs="0">
<xsd:annotation> <xsd:documentation> Budynki lub ich części powierzchnia użytkowa
w m&#178; </xsd:documentation> </xsd:annotation> </xsd:element>
</xsd:sequence> </xsd:complexType> </xsd:element> <xsd:element
name="ZwolnieniaSpecjalnejStrefyEkonomicznej" maxOccurs="1" minOccurs="0">
<xsd:annotation> <xsd:documentation> Zwolnienia dotyczące Specjalnej Strefy
Ekonomicznej wynikające z art. 10 ust. 1 ustawy z dnia 2 października 2003 r. o
zmianie ustawy o specjalnych strefach ekonomicznych i niektórych ustaw (Dz. U. z
2003 r. Nr 188 poz. 1840 z późn. zm) </xsd:documentation> </xsd:annotation>
<xsd:complexType> <xsd:sequence> <xsd:element name="PowierzchniaGrunty"
type="xsd:decimal" minOccurs="0"> <xsd:annotation> <xsd:documentation> Grunty
powierzchnia w m&#178; </xsd:documentation> </xsd:annotation> </xsd:element>
<xsd:element name="PowierzchniaBudynkowLubIchCzesci" type="xsd:decimal"
minOccurs="0"> <xsd:annotation> <xsd:documentation> Budynki lub ich części
powierzchnia użytkowa w m&#178; </xsd:documentation> </xsd:annotation>
</xsd:element> <xsd:element name="PowierzchniaBudowle" type="xsd:decimal"
minOccurs="0"> <xsd:annotation> <xsd:documentation> Budowle wartość w zł
</xsd:documentation> </xsd:annotation> </xsd:element> </xsd:sequence>
</xsd:complexType> </xsd:element> <xsd:element
name="ZwolnieniaDrogiPubliczne" maxOccurs="1" minOccurs="0"> <xsd:annotation>
<xsd:documentation> Zwolnienia z podatku od nieruchomości gruntów i budynków
wchodzących w skład nieruchomości przeznaczonych na budowę dróg publicznych,
nabytych odpowiednio na własność lub w trwały zarząd: 1) Skarbu Państwa oraz
przekazanych Generalnej Dyrekcji Dróg Krajowych i Autostrad 2) właściwych jednostek
samorządu terytorialnego </xsd:documentation> </xsd:annotation>
<xsd:complexType> <xsd:sequence> <xsd:element name="PowierzchniaGrunty"
type="xsd:decimal" minOccurs="0"> <xsd:annotation> <xsd:documentation> Grunty
powierzchnia w m&#178; </xsd:documentation> </xsd:annotation> </xsd:element>
<xsd:element name="PowierzchniaBudynkowLubIchCzesci" type="xsd:decimal"
minOccurs="0"> <xsd:annotation> <xsd:documentation> Budynki lub ich części
powierzchnia użytkowa w m&#178; </xsd:documentation> </xsd:annotation>
</xsd:element> </xsd:sequence> </xsd:complexType> </xsd:element>
<xsd:element name="ZwolnieniaPozostale" maxOccurs="1" minOccurs="0">
<xsd:annotation> <xsd:documentation> Pozostałe zwolnienia </xsd:documentation>
</xsd:annotation> <xsd:complexType> <xsd:sequence> <xsd:element
name="PowierzchniaGrunty" type="xsd:decimal" minOccurs="0"> <xsd:annotation>
<xsd:documentation> Grunty powierzchnia w m&#178; </xsd:documentation>
</xsd:annotation> </xsd:element> <xsd:element

```



```

name="PowierzchniaBudynkowLubIchCzesci" type="xsd:decimal" minOccurs="0">
<xsd:annotation> <xsd:documentation> Budynek lub ich część powierzchnia użytkowa
w m&#178; </xsd:documentation> </xsd:annotation> </xsd:element>
<xsd:element name="PowierzchniaBudowle" type="xsd:decimal" minOccurs="0">
<xsd:annotation> <xsd:documentation> Budowle wartość w zł </xsd:documentation>
</xsd:annotation> </xsd:element> </xsd:sequence> </xsd:complexType>
</xsd:element> </xsd:sequence> </xsd:complexType> </xsd:element>
</xsd:sequence> </xsd:complexType> </xsd:element> </xsd:sequence>
</xsd:complexType> </xsd:element> <xsd:element name="InformacjaZalacznikach"
maxOccurs="1" minOccurs="0"> <xsd:annotation> <xsd:documentation> Informacja
o załącznikach (do niniejszej informacji dołączono) </xsd:documentation>
</xsd:annotation> <xsd:complexType> <xsd:sequence> <xsd:element
ref="str:Zalaczniki"/> </xsd:sequence> </xsd:complexType> </xsd:element>
<xsd:element name="Oswiadczenie"> <xsd:annotation> <xsd:documentation>
Oświadczenie podatnika / osoby reprezentującej podatnika </xsd:documentation>
</xsd:annotation> <xsd:complexType> <xsd:sequence> <xsd:element
name="OswiadczamZe" fixed="są mi znane przepisy Kodeksu karno-skarbowego o
odpowiedzialności za podanie danych niezgodnych z rzeczywistością" type="xsd:string">
<xsd:annotation> <xsd:documentation> Oświadczam, że </xsd:documentation>
</xsd:annotation> </xsd:element> <xsd:element name="ImieNazwisko"
minOccurs="0" maxOccurs="1"> <xsd:annotation> <xsd:documentation> Imię i
nazwisko podatnika/osoby reprezentującej podatnika </xsd:documentation>
</xsd:annotation> <xsd:complexType> <xsd:sequence> <xsd:element
ref="os:Imie" maxOccurs="1" minOccurs="0"> </xsd:element> <xsd:element
ref="os:Nazwisko" minOccurs="0" maxOccurs="3"> </xsd:element> </xsd:sequence>
</xsd:complexType> </xsd:element> </xsd:sequence> </xsd:complexType>
</xsd:element> </xsd:sequence> </xsd:extension> </xsd:complexContent>
</xsd:complexType> <xsd:simpleType name="emptydate"> <xsd:union
memberTypes="xsd:date empty-string" /> </xsd:simpleType> <xsd:simpleType
name="empty-string"> <xsd:restriction base="xsd:string"> <xsd:enumeration
value="" /> </xsd:restriction> </xsd:simpleType> </xsd:schema>

```



```
<?xml version="1.0" encoding="UTF-8"?> <xsd:schema
xmlns:xsd="http://www.w3.org/2001/XMLSchema"
xmlns:xsi="http://www.w3.org/2001/XMLSchema-instance"
xmlns:adr="http://crd.gov.pl/xml/schematy/adres/2009/11/09/"
xmlns:typ="http://crd.gov.pl/xml/schematy/typy/2009/11/16/"
xmlns:meta="http://crd.gov.pl/xml/schematy/meta/2009/11/16/"
xmlns:str="http://crd.gov.pl/xml/schematy/struktura/2009/11/16/"
xmlns:ds="http://www.w3.org/2000/09/xmldsig#"
xmlns:ins="http://crd.gov.pl/xml/schematy/instytucja/2009/11/16/"
xmlns:os="http://crd.gov.pl/xml/schematy/osoba/2009/11/16/"
xmlns="http://rwd.sekap.pl/wzor/2013/10/08/1391/"
targetNamespace="http://rwd.sekap.pl/wzor/2013/10/08/1391/"
elementFormDefault="qualified" attributeFormDefault="unqualified"> <xsd:import
namespace="http://www.w3.org/2000/09/xmldsig#"
schemaLocation="http://www.w3.org/TR/xmldsig-core/xmldsig-core-schema.xsd"/>
<xsd:import namespace="http://crd.gov.pl/xml/schematy/adres/2009/11/09/"
schemaLocation="http://crd.gov.pl/xml/schematy/adres/2009/11/09/adres.xsd"/>
<xsd:import namespace="http://crd.gov.pl/xml/schematy/osoba/2009/11/16/"
schemaLocation="http://crd.gov.pl/xml/schematy/osoba/2009/11/16/osoba.xsd"/>
<xsd:import namespace="http://crd.gov.pl/xml/schematy/instytucja/2009/11/16/"
schemaLocation="http://crd.gov.pl/xml/schematy/instytucja/2009/11/16/instytucja.xsd"
/> <xsd:import namespace="http://crd.gov.pl/xml/schematy/meta/2009/11/16/"
schemaLocation="http://crd.gov.pl/xml/schematy/meta/2009/11/16/meta.xsd"/>
<xsd:import namespace="http://crd.gov.pl/xml/schematy/struktura/2009/11/16/"
schemaLocation="http://crd.gov.pl/xml/schematy/struktura/2009/11/16/struktura.xsd"/
> <xsd:import namespace="http://crd.gov.pl/xml/schematy/typy/2009/11/16/"
schemaLocation="http://crd.gov.pl/xml/schematy/typy/2009/11/16/typy.xsd"/>
<xsd:annotation> <xsd:documentation> Deklaracja na podatek od nieruchomości
DN-1</xsd:documentation> </xsd:annotation> <xsd:element name="Dokument"
type="DokumentTyp"/> <xsd:complexType name="DokumentTyp"> <xsd:sequence>
<xsd:element name="OpisDokumentu" type="str:OpisDokumentuTyp"/> <xsd:element
name="DaneDokumentu" type="str:DaneDokumentuTyp"/> <xsd:element
name="TrescDokumentu" type="TrescDokumentuTyp"/> <xsd:element
ref="ds:Signature" minOccurs="0" maxOccurs="unbounded"/> </xsd:sequence>
</xsd:complexType> <xsd:complexType name="TrescDokumentuTyp" mixed="false">
<xsd:complexContent mixed="false"> <xsd:extension base="str:TrescDokumentuTyp">
<xsd:sequence> <xsd:element fixed="Załącznik Nr .... do uchwały Nr .... Rady Miejskiej
w Gliwicach z dnia 07 listopada 2013r." name="Zrodlo" type="xsd:string">
<xsd:annotation> <xsd:documentation> Źródło </xsd:documentation>
</xsd:annotation> </xsd:element> <xsd:element name="DataWypełnienia"
type="xsd:date" > <xsd:annotation> <xsd:documentation> Data wypełnienia
</xsd:documentation> </xsd:annotation> </xsd:element> <xsd:element
name="RokDeklaracji" type="xsd:string" fixed="2014"> <xsd:annotation>
<xsd:documentation> Rok, za który składana jest deklaracja </xsd:documentation>
</xsd:annotation> </xsd:element> <xsd:element fixed="Ustawa z dnia 12 stycznia
1991 r. o podatkach i opłatach lokalnych (tekst jednolity Dz.U. z 2010 r. Nr 95, poz. 613,
z późn. zmianami)" name="PodstawaPrawna" type="xsd:string"> <xsd:annotation>
<xsd:documentation> Podstawa prawna </xsd:documentation> </xsd:annotation>
</xsd:element> <xsd:element fixed="Formularz przeznaczony dla osób prawnych,
jednostek organizacyjnych oraz spółek niemających osobowości prawnej będących
właścicielami nieruchomości lub obiektów budowlanych, posiadaczami samoistnymi
nieruchomości lub obiektów budowlanych, użytkownikami wieczystymi gruntów,
posiadaczami nieruchomości lub ich części albo obiektów budowlanych lub ich części,
stanowiących własność Skarbu Państwa lub jednostki samorządu terytorialnego oraz dla
osób fizycznych będących współwłaścicielami lub współposiadaczami z osobami
prawnymi, bądź z innymi jednostkami organizacyjnymi nieposiadającymi osobowości
prawnej lub ze spółkami nieposiadającymi osobowości prawnej, z wyjątkiem osób
```



```

fizycznych tworzących wspólnotę mieszkaniową." name="Składający" type="xsd:string">
<xsd:annotation> <xsd:documentation> Składający </xsd:documentation>
</xsd:annotation> </xsd:element> <xsd:element fixed="Do 31 stycznia każdego roku
podatkowego lub w terminie 14 dni od zaistnienia okoliczności mających wpływ na
powstanie (wygaśnięcie) obowiązku podatkowego lub wysokość opodatkowania."
name="Termin" type="xsd:string"> <xsd:annotation> <xsd:documentation> Termin
składania </xsd:documentation> </xsd:annotation> </xsd:element> <xsd:element
name="MiejsceSkładaniaDeklaracji"> <xsd:annotation> <xsd:documentation> Miejsce
składania deklaracji </xsd:documentation> </xsd:annotation> <xsd:complexType>
<xsd:sequence> <xsd:element fixed="Prezydent Miasta Gliwice, 44-100 Gliwice, ul.
Zwycięstwa 21" name="Do" type="xsd:string"> <xsd:annotation>
<xsd:documentation> Nazwa i adres siedziby organu podatkowego
</xsd:documentation> </xsd:annotation> </xsd:element> </xsd:sequence>
</xsd:complexType> </xsd:element> <!-- ${insert} --> <xsd:element
name="ObowiazekDeklaracji" minOccurs="0" maxOccurs="1"> <xsd:annotation>
<xsd:documentation>Obowiązek złożenia deklaracji </xsd:documentation>
</xsd:annotation> <xsd:complexType> <xsd:sequence> <xsd:element
name="OkolicznosciPowodujaceZlozenieDeklaracji" minOccurs="0" maxOccurs="1">
<xsd:annotation> <xsd:documentation> Okoliczności powodujące konieczność złożenia
deklaracji (zaznaczyć właściwe pole) </xsd:documentation> </xsd:annotation>
<xsd:complexType> <xsd:sequence> <xsd:choice> <xsd:element name="PierwszyRaz"
> <xsd:annotation> <xsd:documentation> złożenie deklaracji rocznej
</xsd:documentation> </xsd:annotation> <xsd:complexType> <xsd:sequence>
<xsd:element name="ObowiazaujeZaOkres"> <xsd:annotation>
<xsd:documentation>obowiązuje za okres od </xsd:documentation> </xsd:annotation>
<xsd:complexType> <xsd:sequence> <xsd:element name="Miesiac" minOccurs="0">
<xsd:annotation> <xsd:documentation> miesiąc od którego obowiązuje deklaracja
</xsd:documentation> </xsd:annotation> <xsd:simpleType> <xsd:restriction
base="xsd:string"> <xsd:enumeration value=""/> <xsd:enumeration value="styczeń"/>
<xsd:enumeration value="luty"/> <xsd:enumeration value="marzec"/>
<xsd:enumeration value="kwiecień"/> <xsd:enumeration value="maj"/>
<xsd:enumeration value="czerwiec"/> <xsd:enumeration value="lipiec"/>
<xsd:enumeration value="sierpień"/> <xsd:enumeration value="wrzesień"/>
<xsd:enumeration value="październik"/> <xsd:enumeration value="listopad"/>
<xsd:enumeration value="grudzień"/> </xsd:restriction> </xsd:simpleType>
</xsd:element> <xsd:element name="Rok" type="xsd:string" fixed="2014">
<xsd:annotation> <xsd:documentation>Rok</xsd:documentation> </xsd:annotation>
</xsd:element> </xsd:sequence> </xsd:complexType> </xsd:element>
</xsd:sequence> </xsd:complexType> </xsd:element> <xsd:element
name="KorektaDeklaracji"> <xsd:annotation> <xsd:documentation> korekta deklaracji
rocznej </xsd:documentation> </xsd:annotation> <xsd:complexType>
<xsd:sequence> <xsd:element name="ObowiazaujeZaOkres"> <xsd:annotation>
<xsd:documentation>obowiązuje za okres od </xsd:documentation> </xsd:annotation>
<xsd:complexType> <xsd:sequence> <xsd:element name="Miesiac" minOccurs="0">
<xsd:annotation> <xsd:documentation> miesiąc od którego obowiązuje korekta
deklaracji </xsd:documentation> </xsd:annotation> <xsd:simpleType> <xsd:restriction
base="xsd:string"> <xsd:enumeration value=""/> <xsd:enumeration value="styczeń"/>
<xsd:enumeration value="luty"/> <xsd:enumeration value="marzec"/>
<xsd:enumeration value="kwiecień"/> <xsd:enumeration value="maj"/>
<xsd:enumeration value="czerwiec"/> <xsd:enumeration value="lipiec"/>
<xsd:enumeration value="sierpień"/> <xsd:enumeration value="wrzesień"/>
<xsd:enumeration value="październik"/> <xsd:enumeration value="listopad"/>
<xsd:enumeration value="grudzień"/> </xsd:restriction> </xsd:simpleType>
</xsd:element> <xsd:element name="Rok" type="xsd:string" fixed="2014">
<xsd:annotation> <xsd:documentation>Rok</xsd:documentation> </xsd:annotation>
</xsd:element> </xsd:sequence> </xsd:complexType> </xsd:element> <xsd:element
name="Uzasadnienie" type="str:Tekst2000Typ"> <xsd:annotation>

```




```

<xsd:documentation>Uzasadnienie korekty</xsd:documentation> </xsd:annotation>
</xsd:element> </xsd:sequence> </xsd:complexType> </xsd:element>
</xsd:choice> </xsd:sequence> </xsd:complexType> </xsd:element>
</xsd:sequence> </xsd:complexType> </xsd:element> <xsd:element
name="PodmiotZobowiazany" minOccurs="0" maxOccurs="1"> <xsd:annotation>
<xsd:documentation> Podmiot zobowiązany do złożenia deklaracji
</xsd:documentation> </xsd:annotation> <xsd:complexType> <xsd:sequence>
<xsd:element name="DaneIdentyfikacyjne" minOccurs="0" maxOccurs="1">
<xsd:annotation> <xsd:documentation> Rodzaj podmiotu </xsd:documentation>
</xsd:annotation> <xsd:complexType> <xsd:sequence> <xsd:choice> <xsd:element
name="Wlasciciel"> <xsd:annotation> <xsd:documentation> właściciel, użytkownik lub
posiadacz </xsd:documentation> </xsd:annotation> <xsd:complexType>
<xsd:sequence> <xsd:element name="DanePodatnika" minOccurs="0"
maxOccurs="1"> <xsd:annotation> <xsd:documentation> Dane podatnika
</xsd:documentation> </xsd:annotation> <xsd:complexType> <xsd:sequence>
<xsd:choice> <xsd:element name="OsobaPrawna"> <xsd:annotation>
<xsd:documentation> Osoba prawna </xsd:documentation> </xsd:annotation>
<xsd:complexType> <xsd:sequence> <xsd:element name="OsobaPrawnaDane"
type="OsobaPrawnaType"> <xsd:annotation> <xsd:documentation> - dane
Identyfikacyjne </xsd:documentation> </xsd:annotation> </xsd:element>
</xsd:sequence> </xsd:complexType> </xsd:element> <xsd:element
name="SpolkaNieposiadajacaOsobowosci"> <xsd:annotation> <xsd:documentation>
Spółka nieposiadająca osobowości prawnej </xsd:documentation> </xsd:annotation>
<xsd:complexType> <xsd:sequence> <xsd:element name="OsobaPrawnaDane"
type="OsobaPrawnaType"> <xsd:annotation> <xsd:documentation> - dane
identyfikacyjne </xsd:documentation> </xsd:annotation> </xsd:element>
</xsd:sequence> </xsd:complexType> </xsd:element> <xsd:element
name="JednostkaOrganizacyjna"> <xsd:annotation> <xsd:documentation> Jednostka
organizacyjna nieposiadająca osobowości prawnej </xsd:documentation>
</xsd:annotation> <xsd:complexType> <xsd:sequence> <xsd:element
name="OsobaPrawnaDane" type="OsobaPrawnaType"> <xsd:annotation>
<xsd:documentation> - dane identyfikacyjne </xsd:documentation> </xsd:annotation>
</xsd:element> </xsd:sequence> </xsd:complexType> </xsd:element>
</xsd:choice> </xsd:sequence> </xsd:complexType> </xsd:element>
</xsd:sequence> </xsd:complexType> </xsd:element> <xsd:element
name="Wspolwlasiciel"> <xsd:annotation> <xsd:documentation> współwłaściciel,
współużytkownik lub współposiadacz </xsd:documentation> </xsd:annotation>
<xsd:complexType> <xsd:sequence> <xsd:element name="DaneWspolwlasiciela"
minOccurs="0" maxOccurs="1"> <xsd:annotation> <xsd:documentation> Dane
podatnika </xsd:documentation> </xsd:annotation> <xsd:complexType>
<xsd:sequence> <xsd:choice> <xsd:element name="OsobaPrawna">
<xsd:annotation> <xsd:documentation> Osoba prawna </xsd:documentation>
</xsd:annotation> <xsd:complexType> <xsd:sequence> <xsd:element
name="OsobaPrawnaDane" type="OsobaPrawnaType"> <xsd:annotation>
<xsd:documentation> - dane Identyfikacyjne </xsd:documentation> </xsd:annotation>
</xsd:element> </xsd:sequence> </xsd:complexType> </xsd:element> <xsd:element
name="SpolkaNieposiadajacaOsobowosci"> <xsd:annotation> <xsd:documentation>
Spółka nieposiadająca osobowości prawnej </xsd:documentation> </xsd:annotation>
<xsd:complexType> <xsd:sequence> <xsd:element name="OsobaPrawnaDane"
type="OsobaPrawnaType"> <xsd:annotation> <xsd:documentation> - dane
identyfikacyjne </xsd:documentation> </xsd:annotation> </xsd:element>
</xsd:sequence> </xsd:complexType> </xsd:element> <xsd:element
name="JednostkaOrganizacyjna"> <xsd:annotation> <xsd:documentation> Jednostka
organizacyjna nieposiadająca osobowości prawnej </xsd:documentation>
</xsd:annotation> <xsd:complexType> <xsd:sequence> <xsd:element
name="OsobaPrawnaDane" type="OsobaPrawnaType"> <xsd:annotation>
<xsd:documentation> - dane identyfikacyjne </xsd:documentation> </xsd:annotation>

```



```

</xsd:element> </xsd:sequence> </xsd:complexType> </xsd:element> <xsd:element
name="OsobaFiz"> <xsd:annotation> <xsd:documentation> Osoba fizyczna
</xsd:documentation> </xsd:annotation> <xsd:complexType> <xsd:sequence>
<xsd:element name="DaneWlasciciela"> <xsd:annotation> <xsd:documentation> Dane
właściciela </xsd:documentation> </xsd:annotation> <xsd:complexType>
<xsd:sequence> <xsd:element name="Nazwisko" type="os:NazwiskoTyp"
maxOccurs="3" minOccurs="0"> <xsd:annotation> <xsd:documentation> Nazwisko
</xsd:documentation> </xsd:annotation> </xsd:element> <xsd:element name="Imie"
type="os:ImieTyp" maxOccurs="1" minOccurs="0"> <xsd:annotation>
<xsd:documentation> Imię pierwsze </xsd:documentation> </xsd:annotation>
</xsd:element> <xsd:element name="Pesel" type="os:PESELTyp" maxOccurs="1"
minOccurs="0"> <xsd:annotation> <xsd:documentation> PESEL </xsd:documentation>
</xsd:annotation> </xsd:element> <xsd:element name="DataUrodzenia"
type="emptydate" maxOccurs="1" minOccurs="0"> <xsd:annotation>
<xsd:documentation> Data urodzenia </xsd:documentation> </xsd:annotation>
</xsd:element> <xsd:element name="NumerTelefonu" type="adr:TelefonTyp"
minOccurs="0"> <xsd:annotation> <xsd:documentation> Numer telefonu
kontaktowego</xsd:documentation> </xsd:annotation> </xsd:element>
</xsd:sequence> </xsd:complexType> </xsd:element> <xsd:element
name="AdresSiedzibyZamieszkania" type="adr:AdresTyp" maxOccurs="1"
minOccurs="0"> <xsd:annotation> <xsd:documentation> Adres zamieszkania
</xsd:documentation> </xsd:annotation> </xsd:element> <xsd:element
name="AdresDoKorespondencji" minOccurs="0" type="adr:AdresTyp">
<xsd:annotation> <xsd:documentation> Adres do korespondencji (wpisać, jeżeli jest
inny niż adres zamieszkania) </xsd:documentation> </xsd:annotation>
</xsd:element> </xsd:sequence> </xsd:complexType> </xsd:element> <xsd:element
name="OsobaFizDzial"> <xsd:annotation> <xsd:documentation> Osoba fizyczna
prowadząca działalność gospodarczą </xsd:documentation> </xsd:annotation>
<xsd:complexType> <xsd:sequence> <xsd:element name="DaneWlasciciela">
<xsd:annotation> <xsd:documentation> Dane właściciela </xsd:documentation>
</xsd:annotation> <xsd:complexType> <xsd:sequence> <xsd:element
name="Nazwisko" type="os:NazwiskoTyp" maxOccurs="3" minOccurs="0">
<xsd:annotation> <xsd:documentation> Nazwisko </xsd:documentation>
</xsd:annotation> </xsd:element> <xsd:element name="Imie" type="os:ImieTyp"
maxOccurs="1" minOccurs="0"> <xsd:annotation> <xsd:documentation> Imię pierwsze
</xsd:documentation> </xsd:annotation> </xsd:element> <xsd:element ref="os:NIP"
minOccurs="0"> </xsd:element> <xsd:element name="Pesel" type="os:PESELTyp"
maxOccurs="1" minOccurs="0"> <xsd:annotation> <xsd:documentation> PESEL
</xsd:documentation> </xsd:annotation> </xsd:element> <xsd:element
ref="ins:REGON" maxOccurs="1" minOccurs="0"> </xsd:element> <xsd:element
name="KlasaPkd" type="str:Tekst200Typ" maxOccurs="1" minOccurs="0">
<xsd:annotation> <xsd:documentation> Klasa PKD </xsd:documentation>
</xsd:annotation> </xsd:element> <xsd:element name="DataUrodzenia"
type="emptydate" maxOccurs="1" minOccurs="0"> <xsd:annotation>
<xsd:documentation> Data urodzenia </xsd:documentation> </xsd:annotation>
</xsd:element> <xsd:element name="NumerTelefonu" type="adr:TelefonTyp"
minOccurs="0"> <xsd:annotation> <xsd:documentation> Numer telefonu
kontaktowego</xsd:documentation> </xsd:annotation> </xsd:element>
</xsd:sequence> </xsd:complexType> </xsd:element> <xsd:element
name="AdresSiedzibyZamieszkania" type="adr:AdresTyp" maxOccurs="1"
minOccurs="0"> <xsd:annotation> <xsd:documentation> Adres zamieszkania
</xsd:documentation> </xsd:annotation> </xsd:element> <xsd:element
name="AdresDoKorespondencji" minOccurs="0" type="adr:AdresTyp">
<xsd:annotation> <xsd:documentation> Adres do korespondencji (wpisać, jeżeli jest
inny niż adres zamieszkania) </xsd:documentation> </xsd:annotation>
</xsd:element> </xsd:sequence> </xsd:complexType> </xsd:element>
</xsd:choice> </xsd:sequence> </xsd:complexType> </xsd:element>

```



```

</xsd:sequence> </xsd:complexType> </xsd:element> </xsd:choice>
</xsd:sequence> </xsd:complexType> </xsd:element> </xsd:sequence>
</xsd:complexType> </xsd:element> <xsd:element
name="DanePrzedmiotowOpodatkowania" type="DanePrzedmiotowOpodatkowaniaType">
<xsd:annotation> <xsd:documentation> Dane dotyczące przedmiotów opodatkowania
</xsd:documentation> </xsd:annotation> </xsd:element> <xsd:element
name="LacznaKwotaPodatku"> <xsd:annotation> <xsd:documentation> Łączna kwota
podatku </xsd:documentation> </xsd:annotation> <xsd:complexType>
<xsd:sequence> <xsd:element name="Kwota" type="xsd:decimal" maxOccurs="1"
minOccurs="0"> <xsd:annotation> <xsd:documentation> Kwota podatku (w zł z
dokładnością do 1 zł) </xsd:documentation> </xsd:annotation> </xsd:element>
</xsd:sequence> </xsd:complexType> </xsd:element> <xsd:element
name="DaneNieruchomosci" minOccurs="0" maxOccurs="20"> <xsd:annotation>
<xsd:documentation> Dane o nieruchomościach </xsd:documentation>
</xsd:annotation> <xsd:complexType> <xsd:sequence> <xsd:element
name="NumerKsiegi" type="str:Tekst200Typ" maxOccurs="1" minOccurs="0">
<xsd:annotation> <xsd:documentation> Numer księgi wieczystej gruntu / lokalu
</xsd:documentation> </xsd:annotation> </xsd:element> <xsd:element
name="PolozenieNieruchomosci" type="str:Tekst2000Typ" maxOccurs="1"
minOccurs="0"> <xsd:annotation> <xsd:documentation> Adres / położenie
nieruchomości </xsd:documentation> </xsd:annotation> </xsd:element>
<xsd:element name="NumerObrebu" type="str:Tekst200Typ" maxOccurs="1"
minOccurs="0"> <xsd:annotation> <xsd:documentation> Numer obrębu
</xsd:documentation> </xsd:annotation> </xsd:element> <xsd:element
name="NumerDzialki" type="str:Tekst200Typ" maxOccurs="1" minOccurs="0">
<xsd:annotation> <xsd:documentation> Geodezyjny numer działki
</xsd:documentation> </xsd:annotation> </xsd:element> <xsd:element
name="NumerBudynku" type="str:Tekst200Typ" maxOccurs="1" minOccurs="0">
<xsd:annotation> <xsd:documentation> Geodezyjny numer ewidencyjny budynku
</xsd:documentation> </xsd:annotation> </xsd:element> <xsd:element
name="NumerLokalu" type="str:Tekst200Typ" maxOccurs="1" minOccurs="0">
<xsd:annotation> <xsd:documentation> Identyfikator geodezyjny lokalu
</xsd:documentation> </xsd:annotation> </xsd:element> <xsd:element
name="Udzial" type="str:Tekst200Typ" maxOccurs="1" minOccurs="0">
<xsd:annotation> <xsd:documentation> Udział </xsd:documentation>
</xsd:annotation> </xsd:element> <xsd:element name="PowierzchniaDzialki"
type="str:Tekst200Typ" maxOccurs="1" minOccurs="0"> <xsd:annotation>
<xsd:documentation> Powierzchnia działki / w przypadku udziału jego część
</xsd:documentation> </xsd:annotation> </xsd:element> <xsd:element
name="PowierzchniaBudynkuLokalu" type="str:Tekst200Typ" maxOccurs="1"
minOccurs="0"> <xsd:annotation> <xsd:documentation> Powierzchnia użytkowa
budynek / lokalu </xsd:documentation> </xsd:annotation> </xsd:element>
<xsd:element name="FormaWladania" maxOccurs="1" minOccurs="0">
<xsd:annotation> <xsd:documentation> Forma władania </xsd:documentation>
</xsd:annotation> <xsd:simpleType> <xsd:restriction base="xsd:string">
<xsd:enumeration value=""> </xsd:enumeration> <xsd:enumeration
value="własność"> </xsd:enumeration> <xsd:enumeration value="współwłasność,">
</xsd:enumeration> <xsd:enumeration value="wiecyste użytkowanie">
</xsd:enumeration> <xsd:enumeration value="współużytkowanie">
</xsd:enumeration> <xsd:enumeration value="posiadanie samoistne">
</xsd:enumeration> <xsd:enumeration value="współposiadanie samoistne">
</xsd:enumeration> <xsd:enumeration value="posiadanie zależne">
</xsd:enumeration> <xsd:enumeration value="współposiadanie zależne">
</xsd:enumeration> </xsd:restriction> </xsd:simpleType> </xsd:element>
<xsd:element name="TytulZwolnienia" type="str:Tekst200Typ" maxOccurs="1"
minOccurs="0"> <xsd:annotation> <xsd:documentation> Tytuł zwolnienia
</xsd:documentation> </xsd:annotation> </xsd:element> </xsd:sequence>

```



```

</xsd:complexType> </xsd:element> <xsd:element name="PowierzchniaOgolem">
<xsd:annotation> <xsd:documentation> Powierzchnia ogółem </xsd:documentation>
</xsd:annotation> <xsd:complexType> <xsd:sequence> <xsd:element
name="PowierzchniaDzialekOgolem" type="str:Tekst200Typ" maxOccurs="1"
minOccurs="0"> <xsd:annotation> <xsd:documentation> Powierzchnia działek
</xsd:documentation> </xsd:annotation> </xsd:element> <xsd:element
name="PowierzchniaBudynkowOgolem" type="str:Tekst200Typ" maxOccurs="1"
minOccurs="0"> <xsd:annotation> <xsd:documentation> Powierzchnia użytkowa
budynków / lokali </xsd:documentation> </xsd:annotation> </xsd:element>
</xsd:sequence> </xsd:complexType> </xsd:element> <xsd:element
name="DaneObiektow" minOccurs="0" maxOccurs="20"> <xsd:annotation>
<xsd:documentation> Dane o budowlach </xsd:documentation> </xsd:annotation>
<xsd:complexType> <xsd:sequence> <xsd:element name="NumerKsiegi"
type="str:Tekst2000Typ" maxOccurs="1" minOccurs="0"> <xsd:annotation>
<xsd:documentation> Położenie budowli stanowiących przedmiot opodatkowania
</xsd:documentation> </xsd:annotation> </xsd:element> <xsd:element
name="NumerInwentarzowy" type="str:Tekst200Typ" maxOccurs="1" minOccurs="0">
<xsd:annotation> <xsd:documentation> Numer inwentarzowy </xsd:documentation>
</xsd:annotation> </xsd:element> <xsd:element name="NazwaBudowli"
type="str:Tekst200Typ" maxOccurs="1" minOccurs="0"> <xsd:annotation>
<xsd:documentation> Nazwa budowli </xsd:documentation> </xsd:annotation>
</xsd:element> <xsd:element name="WartoscPoczątkowa" type="str:Tekst200Typ"
maxOccurs="1" minOccurs="0"> <xsd:annotation> <xsd:documentation> Wartość
początkowa budowli do celów amortyzacji </xsd:documentation> </xsd:annotation>
</xsd:element> <xsd:element name="WartoscRynkowa" type="str:Tekst200Typ"
maxOccurs="1" minOccurs="0"> <xsd:annotation> <xsd:documentation> Wartość
rynkowa budowli w przypadku gdy nie podlega amortyzacji </xsd:documentation>
</xsd:annotation> </xsd:element> </xsd:sequence> </xsd:complexType>
</xsd:element> <xsd:element name="WartoscOgolem"> <xsd:annotation>
<xsd:documentation> Wartość budowli stanowiących przedmiot opodatkowania - ogółem
</xsd:documentation> </xsd:annotation> <xsd:complexType> <xsd:sequence>
<xsd:element name="WartoscPoczątkowa" type="str:Tekst200Typ" maxOccurs="1"
minOccurs="0"> <xsd:annotation> <xsd:documentation> Wartość początkowa budowli
do celów amortyzacji </xsd:documentation> </xsd:annotation> </xsd:element>
<xsd:element name="WartoscRynkowa" type="str:Tekst200Typ" maxOccurs="1"
minOccurs="0"> <xsd:annotation> <xsd:documentation> Wartość rynkowa budowli w
przypadku gdy nie podlega amortyzacji </xsd:documentation> </xsd:annotation>
</xsd:element> </xsd:sequence> </xsd:complexType> </xsd:element> <xsd:element
name="DaneDotyczaceZwolnien"> <xsd:annotation> <xsd:documentation> Dane o
zwolnieniach w podatku od nieruchomości </xsd:documentation> </xsd:annotation>
<xsd:complexType> <xsd:sequence> <xsd:element name="Zwolnienie" maxOccurs="1"
minOccurs="0"> <xsd:annotation>
<xsd:documentation> zwolnienie </xsd:documentation> </xsd:annotation>
<xsd:complexType> <xsd:sequence> <xsd:element name="DaneDotyczaceZwolnien">
<xsd:annotation> <xsd:documentation> Dane dotyczące zwolnień wynikających z
ustawy o podatkach i opłatach lokalnych z dnia 12.01.1991 r. lub uchwały Rady Miejskiej
w Gliwicach </xsd:documentation> </xsd:annotation> <xsd:complexType>
<xsd:sequence> <xsd:element name="TytułPrawny"> <xsd:annotation>
<xsd:documentation> Tytuł prawny zwolnienia </xsd:documentation>
</xsd:annotation> <xsd:complexType> <xsd:sequence> <xsd:element
name="PunktPierwszy" maxOccurs="1" minOccurs="0"> <xsd:annotation>
<xsd:documentation> Art. 7 ust. 1 pkt 1 – budowle wchodzące w skład infrastruktury
kolejowej w rozumieniu przepisów o transporcie kolejowym oraz zajęte pod nie grunty,
jeżeli: a) zarządca infrastruktury jest obowiązany do jej udostępnienia licencjonowanym
przewoźnikom kolejowym lub b) są przeznaczone wyłącznie do przewozu osób,
wykonywanego przez przewoźnika kolejowego, który równocześnie zarządza tą
infrastrukturą bez udostępniania jej innym przewoźnikom, lub c) tworzą linie kolejowe o

```


szerokości torów większej niż 1435 mm </xsd:documentation> </xsd:annotation>
<xsd:complexType> <xsd:sequence> <xsd:element name="PowierzchniaGrunty"
type="xsd:decimal" maxOccurs="1" minOccurs="0"> <xsd:annotation>
<xsd:documentation> Grunty powierzchnia w m² </xsd:documentation>
</xsd:annotation> </xsd:element> <xsd:element name="PowierzchniaBudowli"
type="xsd:decimal" maxOccurs="1" minOccurs="0"> <xsd:annotation>
<xsd:documentation> Budowle wartość w zł </xsd:documentation> </xsd:annotation>
</xsd:element> </xsd:sequence> </xsd:complexType> </xsd:element> <xsd:element
name="PunktJedenA" maxOccurs="1" minOccurs="0"> <xsd:annotation>
<xsd:documentation> Art. 7 ust. 1 pkt 1a - grunty, budynki i budowle pozostałe po
likwidacji linii kolejowych lub ich odcinków – do czasu przeniesienia ich własności lub
prawa użytkowania wieczystego – nie dłużej jednak niż przez 3 lata od pierwszego dnia
miesiąca następującego po miesiącu, w którym stała się ostateczna decyzja lub weszło w
życie rozporządzenie, wyrażające zgodę na likwidację linii lub ich odcinków, wydane w
trybie przewidzianym w przepisach o transporcie kolejowym – z wyjątkiem zajętych na
działalność inną niż działalność, o której mowa w przepisach o transporcie kolejowym
</xsd:documentation> </xsd:annotation> <xsd:complexType> <xsd:sequence>
<xsd:element name="PowierzchniaGrunty" type="xsd:decimal" maxOccurs="1"
minOccurs="0"> <xsd:annotation> <xsd:documentation> Grunty powierzchnia w m²
</xsd:documentation> </xsd:annotation> </xsd:element> <xsd:element
name="PowierzchniaBudynkowLubIchCzesci" type="xsd:decimal" maxOccurs="1"
minOccurs="0"> <xsd:annotation> <xsd:documentation> Budynki lub ich części
powierzchnia użytkowa w m² </xsd:documentation> </xsd:annotation>
</xsd:element> <xsd:element name="PowierzchniaBudowli" type="xsd:decimal"
maxOccurs="1" minOccurs="0"> <xsd:annotation> <xsd:documentation> Budowle
wartość w zł </xsd:documentation> </xsd:annotation> </xsd:element>
</xsd:sequence> </xsd:complexType> </xsd:element> <xsd:element
name="PunktDrugi" maxOccurs="1" minOccurs="0"> <xsd:annotation>
<xsd:documentation> Art. 7 ust. 1 pkt 2 – budowle infrastruktury portowej, budowle
infrastruktury zapewniającej dostęp do portów i przystani morskich oraz zajęte pod nie
grunty </xsd:documentation> </xsd:annotation> <xsd:complexType> <xsd:sequence>
<xsd:element name="PowierzchniaGrunty" type="xsd:decimal" maxOccurs="1"
minOccurs="0"> <xsd:annotation> <xsd:documentation> Grunty powierzchnia w m²
</xsd:documentation> </xsd:annotation> </xsd:element> <xsd:element
name="PowierzchniaBudowli" type="xsd:decimal" maxOccurs="1" minOccurs="0">
<xsd:annotation> <xsd:documentation> Budowle wartość w zł </xsd:documentation>
</xsd:annotation> </xsd:element> </xsd:sequence> </xsd:complexType>
</xsd:element> <xsd:element name="PunktDwaA" maxOccurs="1" minOccurs="0" >
<xsd:annotation> <xsd:documentation> Art. 7 ust. 1 pkt 2a – grunty, które znajdują się
w posiadaniu podmiotu zarządzającego portem lub przystanią morską, pozyskane na
potrzeby rozwoju portu lub przystani morskiej, zajęte na działalność określoną w statucie
tego podmiotu, położone w granicach portów i przystani morskich - od pierwszego dnia
miesiąca następującego po miesiącu, w którym podmiot ten wszedł w ich posiadanie –
nie dłużej niż przez okres 5 lat, z wyjątkiem gruntów zajętych przez podmiot inny niż
podmiot zarządzający portem lub przystanią morską </xsd:documentation>
</xsd:annotation> <xsd:complexType> <xsd:sequence> <xsd:element
name="PowierzchniaGrunty" type="xsd:decimal" maxOccurs="1" minOccurs="0">
<xsd:annotation> <xsd:documentation> Grunty powierzchnia w m²
</xsd:documentation> </xsd:annotation> </xsd:element> </xsd:sequence>
</xsd:complexType> </xsd:element> <xsd:element name="PunktTrzeci"
maxOccurs="1" minOccurs="0"> <xsd:annotation> <xsd:documentation> Art. 7 ust. 1
pkt 3 – budynki, budowle i zajęte pod nie grunty na obszarze części lotniczych lotnisk
użytku publicznego </xsd:documentation> </xsd:annotation> <xsd:complexType>
<xsd:sequence> <xsd:element name="PowierzchniaGrunty" type="xsd:decimal"
maxOccurs="1" minOccurs="0"> <xsd:annotation> <xsd:documentation> Grunty
powierzchnia w m² </xsd:documentation> </xsd:annotation> </xsd:element>
<xsd:element name="PowierzchniaBudynkowLubIchCzesci" type="xsd:decimal"

maxOccurs="1" minOccurs="0"> <xsd:annotation> <xsd:documentation> Budynki lub ich części powierzchnia użytkowa w m² </xsd:documentation> </xsd:annotation> </xsd:element> <xsd:element name="PowierzchniaBudowli" type="xsd:decimal" maxOccurs="1" minOccurs="0"> <xsd:annotation> <xsd:documentation> Budowle wartość w zł </xsd:documentation> </xsd:annotation> </xsd:element> </xsd:sequence> </xsd:complexType> </xsd:element> <xsd:element name="PunktCzwarty" maxOccurs="1" minOccurs="0"> <xsd:annotation> <xsd:documentation> Art. 7 ust. 1 pkt 4 – budynki gospodarcze lub ich części: a) służące działalności leśnej lub rybackiej, b) położone na gruntach gospodarstw rolnych, służące wyłącznie działalności rolniczej, c) zajęte na prowadzenie działów specjalnych produkcji rolnej </xsd:documentation> </xsd:annotation> <xsd:complexType> <xsd:sequence> <xsd:element name="PowierzchniaBudynkowLubIchCzesci" type="xsd:decimal" maxOccurs="1" minOccurs="0"> <xsd:annotation> <xsd:documentation> Budynki lub ich części powierzchnia użytkowa w m² </xsd:documentation> </xsd:annotation> </xsd:element> </xsd:sequence> </xsd:complexType> </xsd:element> <xsd:element name="PunktPiaty" maxOccurs="1" minOccurs="0"> <xsd:annotation> <xsd:documentation> Art. 7 ust. 1 pkt 5 – nieruchomości lub ich części zajęte na potrzeby prowadzenia przez stowarzyszenia statutowej działalności wśród dzieci i młodzieży w zakresie oświaty, wychowania, nauki i techniki, kultury fizycznej i sportu, z wyjątkiem wykorzystywanych do prowadzenia działalności gospodarczej, oraz grunty zajęte trwale na obozowiska i bazy wypoczynkowe dzieci i młodzieży </xsd:documentation> </xsd:annotation> <xsd:complexType> <xsd:sequence> <xsd:element name="PowierzchniaGrunty" type="xsd:decimal" maxOccurs="1" minOccurs="0"> <xsd:annotation> <xsd:documentation> Grunty powierzchnia w m² </xsd:documentation> </xsd:annotation> </xsd:element> <xsd:element name="PowierzchniaBudynkowLubIchCzesci" type="xsd:decimal" maxOccurs="1" minOccurs="0"> <xsd:annotation> <xsd:documentation> Budynki lub ich części powierzchnia użytkowa w m² </xsd:documentation> </xsd:annotation> </xsd:element> </xsd:sequence> </xsd:complexType> </xsd:element> <xsd:element name="PunktSzosty" maxOccurs="1" minOccurs="0"> <xsd:annotation> <xsd:documentation> Art. 7 ust. 1 pkt 6 – grunty i budynki wpisane indywidualnie do rejestru zabytków, pod warunkiem ich utrzymania i konserwacji zgodnie z przepisami o ochronie zabytków, z wyjątkiem części zajętych na prowadzenie działalności gospodarczej </xsd:documentation> </xsd:annotation> <xsd:complexType> <xsd:sequence> <xsd:element name="PowierzchniaGrunty" type="xsd:decimal" maxOccurs="1" minOccurs="0"> <xsd:annotation> <xsd:documentation> Grunty powierzchnia w m² </xsd:documentation> </xsd:annotation> </xsd:element> <xsd:element name="PowierzchniaBudynkowLubIchCzesci" type="xsd:decimal" maxOccurs="1" minOccurs="0"> <xsd:annotation> <xsd:documentation> Budynki lub ich części powierzchnia użytkowa w m² </xsd:documentation> </xsd:annotation> </xsd:element> </xsd:sequence> </xsd:complexType> </xsd:element> <xsd:element name="PunktSiudmy" maxOccurs="1" minOccurs="0"> <xsd:annotation> <xsd:documentation> Art. 7 ust. 1 pkt 7 – grunty i budynki we władaniu muzeów rejestrowanych </xsd:documentation> </xsd:annotation> <xsd:complexType> <xsd:sequence> <xsd:element name="PowierzchniaGrunty" type="xsd:decimal" maxOccurs="1" minOccurs="0"> <xsd:annotation> <xsd:documentation> Grunty powierzchnia w m² </xsd:documentation> </xsd:annotation> </xsd:element> <xsd:element name="PowierzchniaBudynkowLubIchCzesci" type="xsd:decimal" maxOccurs="1" minOccurs="0"> <xsd:annotation> <xsd:documentation> Budynki lub ich części powierzchnia użytkowa w m² </xsd:documentation> </xsd:annotation> </xsd:element> </xsd:sequence> </xsd:complexType> </xsd:element> <xsd:element name="PunktOsmy" maxOccurs="1" minOccurs="0"> <xsd:annotation> <xsd:documentation> Art. 7 ust. 1 pkt 8 – grunty położone na obszarach objętych ochroną ścisłą, czynną lub krajobrazową, a także budynki i budowle trwale związane z gruntem, służące bezpośrednio osiągnięciu celów z zakresu ochrony przyrody- w parkach narodowych oraz w rezerwach przyrody </xsd:documentation> </xsd:annotation>


```

<xsd:complexType> <xsd:sequence> <xsd:element name="PowierzchniaGrunty"
type="xsd:decimal" maxOccurs="1" minOccurs="0"> <xsd:annotation>
<xsd:documentation> Grunty powierzchnia w m2 </xsd:documentation>
</xsd:annotation> </xsd:element> <xsd:element
name="PowierzchniaBudynkowLubIchCzesci" type="xsd:decimal" maxOccurs="1"
minOccurs="0"> <xsd:annotation> <xsd:documentation> Budynki lub ich części
powierzchnia użytkowa w m2 </xsd:documentation> </xsd:annotation>
</xsd:element> <xsd:element name="PowierzchniaBudowli" type="xsd:decimal">
<xsd:annotation> <xsd:documentation> Budowle wartość w zł </xsd:documentation>
</xsd:annotation> </xsd:element> </xsd:sequence> </xsd:complexType>
</xsd:element> <xsd:element name="PunktOsiemA" maxOccurs="1" minOccurs="0">
<xsd:annotation> <xsd:documentation> Art. 7 ust. 1 pkt 8a - będące własnością Skarbu
Państwa: grunty pokryte wodami jezior o ciągłym dopływie lub odpływie wód
powierzchniowych oraz grunty zajęte pod sztuczne zbiorniki wodne
</xsd:documentation> </xsd:annotation> <xsd:complexType> <xsd:sequence>
<xsd:element name="PowierzchniaGrunty" type="xsd:decimal" maxOccurs="1"
minOccurs="0"> <xsd:annotation> <xsd:documentation> Grunty powierzchnia w m2
</xsd:documentation> </xsd:annotation> </xsd:element> </xsd:sequence>
</xsd:complexType> </xsd:element> <xsd:element name="PunktDziewiaty"
maxOccurs="1" minOccurs="0"> <xsd:annotation> <xsd:documentation> Art. 7 ust. 1
pkt 9 - budowle wałów ochronnych, grunty pod wałami ochronnymi i położone w
międzywałach, z wyjątkiem zajętych na prowadzenie działalności gospodarczej przez inne
podmioty niż spółki wodne, ich związki oraz związki wałowe </xsd:documentation>
</xsd:annotation> <xsd:complexType> <xsd:sequence> <xsd:element
name="PowierzchniaGrunty" type="xsd:decimal" maxOccurs="1" minOccurs="0">
<xsd:annotation> <xsd:documentation> Grunty powierzchnia w m2
</xsd:documentation> </xsd:annotation> </xsd:element> <xsd:element
name="PowierzchniaBudowli" type="xsd:decimal" maxOccurs="1" minOccurs="0">
<xsd:annotation> <xsd:documentation> Budowle wartość w zł </xsd:documentation>
</xsd:annotation> </xsd:element> </xsd:sequence> </xsd:complexType>
</xsd:element> <xsd:element name="PunktDziesiaty" maxOccurs="1" minOccurs="0">
<xsd:annotation> <xsd:documentation> Art. 7 ust. 1 pkt 10 – grunty stanowiące
nieużytki, użytki ekologiczne, grunty zadrzewione i zakrzewione, z wyjątkiem zajętych na
prowadzenie działalności gospodarczej </xsd:documentation> </xsd:annotation>
<xsd:complexType> <xsd:sequence> <xsd:element name="PowierzchniaGrunty"
type="xsd:decimal" maxOccurs="1" minOccurs="0"> <xsd:annotation>
<xsd:documentation> Grunty powierzchnia w m2 </xsd:documentation>
</xsd:annotation> </xsd:element> </xsd:sequence> </xsd:complexType>
</xsd:element> <xsd:element name="PunktJedenasty" maxOccurs="1"
minOccurs="0"> <xsd:annotation> <xsd:documentation> Art. 7 ust. 1 pkt 11 – grunty
stanowiące działki przyzagrodowe członków rolniczych spółdzielni produkcyjnych, którzy
spełniają jeden z warunków: a) osiągnęli wiek emerytalny, b) są inwalidami zaliczonymi
do I albo II grupy, c) są niepełnosprawnymi o znacznym lub umiarkowanym stopniu
niepełnosprawności, d) są osobami całkowicie niezdolnymi do pracy w gospodarstwie
rolnym albo niezdolnymi do samodzielnej egzystencji </xsd:documentation>
</xsd:annotation> <xsd:complexType> <xsd:sequence> <xsd:element
name="PowierzchniaGrunty" type="xsd:decimal" maxOccurs="1" minOccurs="0">
<xsd:annotation> <xsd:documentation> Grunty powierzchnia w m2
</xsd:documentation> </xsd:annotation> </xsd:element> </xsd:sequence>
</xsd:complexType> </xsd:element> <xsd:element name="PunktDwunasty"
maxOccurs="1" minOccurs="0"> <xsd:annotation> <xsd:documentation> Art. 7 ust. 1
pkt 12 – budynki położone na terenie rodzinnych ogrodów działkowych,
nieprzekraczające norm powierzchni ustalonych w przepisach Prawa budowlanego dla
altan i obiektów gospodarczych, z wyjątkiem zajętych na działalność gospodarczą
</xsd:documentation> </xsd:annotation> <xsd:complexType> <xsd:sequence>
<xsd:element name="PowierzchniaBudynkowLubIchCzesci" type="xsd:decimal"
maxOccurs="1" minOccurs="0"> <xsd:annotation> <xsd:documentation> Budynki lub

```


ich części powierzchnia użytkowa w m² </xsd:documentation> </xsd:annotation>
</xsd:element> </xsd:sequence> </xsd:complexType> </xsd:element> <xsd:element
name="PunktTrzynasty" maxOccurs="1" minOccurs="0"> <xsd:annotation>
<xsd:documentation> Art. 7 ust. 1 pkt 13 – budynki i budowle zajęte przez grupę
producentów rolnych wpisaną do rejestru tych grup </xsd:documentation>
</xsd:annotation> <xsd:complexType> <xsd:sequence> <xsd:element
name="PowierzchniaBudynkowLubIchCzesci" type="xsd:decimal" maxOccurs="1"
minOccurs="0"> <xsd:annotation> <xsd:documentation> Budynki lub ich części
powierzchnia użytkowa w m² </xsd:documentation> </xsd:annotation>
</xsd:element> <xsd:element name="PowierzchniaBudowli" type="xsd:decimal"
maxOccurs="1" minOccurs="0"> <xsd:annotation> <xsd:documentation> Budowle
wartość w zł </xsd:documentation> </xsd:annotation> </xsd:element>
</xsd:sequence> </xsd:complexType> </xsd:element> <xsd:element
name="PunktCzternasty" maxOccurs="1" minOccurs="0"> <xsd:annotation>
<xsd:documentation> Art. 7 ust.1 pkt 14 – nieruchomości lub ich części zajęte na
prowadzenie nieodpłatnej statutowej działalności pożytku publicznego przez organizacje
pożytku publicznego </xsd:documentation> </xsd:annotation> <xsd:complexType>
<xsd:sequence> <xsd:element name="PowierzchniaGrunty" type="xsd:decimal"
maxOccurs="1" minOccurs="0"> <xsd:annotation> <xsd:documentation> Grunty
powierzchnia w m² </xsd:documentation> </xsd:annotation> </xsd:element>
<xsd:element name="PowierzchniaBudynkowLubIchCzesci" type="xsd:decimal"
maxOccurs="1" minOccurs="0"> <xsd:annotation> <xsd:documentation> Budynki lub
ich części powierzchnia użytkowa w m² </xsd:documentation> </xsd:annotation>
</xsd:element> <xsd:element name="PowierzchniaBudowli" type="xsd:decimal"
maxOccurs="1" minOccurs="0"> <xsd:annotation> <xsd:documentation> Budowle
wartość w zł </xsd:documentation> </xsd:annotation> </xsd:element>
</xsd:sequence> </xsd:complexType> </xsd:element> <xsd:element
name="UstepDrugiPunktPierwszy" maxOccurs="1" minOccurs="0"> <xsd:annotation>
<xsd:documentation> Art. 7 ust. 2 pkt 1 uczelnie; zwolnienie nie dotyczy przedmiotów
opodatkowania zajętych na działalność gospodarczą </xsd:documentation>
</xsd:annotation> <xsd:complexType> <xsd:sequence> <xsd:element
name="PowierzchniaGrunty" type="xsd:decimal" maxOccurs="1" minOccurs="0">
<xsd:annotation> <xsd:documentation> Grunty powierzchnia w m²
</xsd:documentation> </xsd:annotation> </xsd:element> <xsd:element
name="PowierzchniaBudynkowLubIchCzesci" type="xsd:decimal" maxOccurs="1"
minOccurs="0"> <xsd:annotation> <xsd:documentation> Budynki lub ich części
powierzchnia użytkowa w m² </xsd:documentation> </xsd:annotation>
</xsd:element> </xsd:sequence> </xsd:complexType> </xsd:element> <xsd:element
name="UstepDrugiPunktDrugi" maxOccurs="1" minOccurs="0"> <xsd:annotation>
<xsd:documentation> Art. 7 ust. 2 pkt 2 – publiczne i niepubliczne jednostki
organizacyjne objęte systemem oświaty oraz prowadzące je organy, w zakresie
nieruchomości zajętych na działalność oświatową </xsd:documentation>
</xsd:annotation> <xsd:complexType> <xsd:sequence> <xsd:element
name="PowierzchniaGrunty" type="xsd:decimal" maxOccurs="1" minOccurs="0">
<xsd:annotation> <xsd:documentation> Grunty powierzchnia w m²
</xsd:documentation> </xsd:annotation> </xsd:element> <xsd:element
name="PowierzchniaBudynkowLubIchCzesci" type="xsd:decimal" maxOccurs="1"
minOccurs="0"> <xsd:annotation> <xsd:documentation> Budynki lub ich części
powierzchnia użytkowa w m² </xsd:documentation> </xsd:annotation>
</xsd:element> </xsd:sequence> </xsd:complexType> </xsd:element> <xsd:element
name="UstepDrugiPunktTrzeci" maxOccurs="1" minOccurs="0"> <xsd:annotation>
<xsd:documentation> Art. 7 ust. 2 pkt 3 – instytuty naukowe i pomocnicze jednostki
naukowe Polskiej Akademii Nauk </xsd:documentation> </xsd:annotation>
<xsd:complexType> <xsd:sequence> <xsd:element name="PowierzchniaGrunty"
type="xsd:decimal" maxOccurs="1" minOccurs="0"> <xsd:annotation>
<xsd:documentation> Grunty powierzchnia w m² </xsd:documentation>
</xsd:annotation> </xsd:element> <xsd:element


```
name="PowierzchniaBudynkowLubIchCzesci" type="xsd:decimal" maxOccurs="1"
minOccurs="0"> <xsd:annotation> <xsd:documentation> Budynek lub ich części
powierzchnia użytkowa w m2 </xsd:documentation> </xsd:annotation>
</xsd:element> </xsd:sequence> </xsd:complexType> </xsd:element> <xsd:element
name="UstepDrugiPunktCzwarty" maxOccurs="1" minOccurs="0"> <xsd:annotation>
<xsd:documentation> Art. 7 ust. 2 pkt 4 – prowadzący zakłady pracy chronionej
spełniające warunek, o którym mowa w art. 28 ust 1 pkt 1 lit. b ustawy z dnia 27
sierpnia 1997 r. o rehabilitacji zawodowej i społecznej oraz zatrudnieniu osób
niepełnosprawnych, lub zakłady aktywności zawodowej w zakresie przedmiotów
opodatkowania zgłoszonych wojewodzie, jeżeli zgłoszenie zostało potwierdzone decyzją w
sprawie przyznania statusu zakładu pracy chronionej lub zakładu aktywności zawodowej
albo zaświadczeniem – zajętych na prowadzenie tego zakładu z wyjątkiem przedmiotów
opodatkowania znajdujących się w posiadaniu zależnym podmiotów niebędących
prowadzącymi zakłady pracy chronionej o którym mowa w art. 28 ust 1 pkt 1 lit b
</xsd:documentation> </xsd:annotation> <xsd:complexType> <xsd:sequence>
<xsd:element name="PowierzchniaGrunty" type="xsd:decimal" maxOccurs="1"
minOccurs="0"> <xsd:annotation> <xsd:documentation> Grunty powierzchnia w m2
</xsd:documentation> </xsd:annotation> </xsd:element> <xsd:element
name="PowierzchniaBudynkowLubIchCzesci" type="xsd:decimal" maxOccurs="1"
minOccurs="0"> <xsd:annotation> <xsd:documentation> Budynek lub ich części
powierzchnia użytkowa w m2 </xsd:documentation> </xsd:annotation>
</xsd:element> <xsd:element name="PowierzchniaBudowli" type="xsd:decimal"
maxOccurs="1" minOccurs="0"> <xsd:annotation> <xsd:documentation> Budowle
wartość w zł </xsd:documentation> </xsd:annotation> </xsd:element>
</xsd:sequence> </xsd:complexType> </xsd:element> <xsd:element
name="UstepDrugiPunktPiaty" maxOccurs="1" minOccurs="0"> <xsd:annotation>
<xsd:documentation> Art. 7 ust. 2 pkt 5 – instytuty badawcze z wyjątkiem przedmiotów
opodatkowania zajętych na działalność gospodarczą </xsd:documentation>
</xsd:annotation> <xsd:complexType> <xsd:sequence> <xsd:element
name="PowierzchniaGrunty" type="xsd:decimal" maxOccurs="1" minOccurs="0">
<xsd:annotation> <xsd:documentation> Grunty powierzchnia w m2
</xsd:documentation> </xsd:annotation> </xsd:element> <xsd:element
name="PowierzchniaBudynkowLubIchCzesci" type="xsd:decimal" maxOccurs="1"
minOccurs="0"> <xsd:annotation> <xsd:documentation> Budynek lub ich części
powierzchnia użytkowa w m2 </xsd:documentation> </xsd:annotation>
</xsd:element> </xsd:sequence> </xsd:complexType> </xsd:element> <xsd:element
name="UstepDrugiPunktPiatyA" maxOccurs="1" minOccurs="0"> <xsd:annotation>
<xsd:documentation> Art. 7 ust. 2 pkt 5a – przedsiębiorcy o statusie centrum
badawczo-rozwojowego uzyskanym na zasadach określonych w przepisach o niektórych
formach wspierania działalności innowacyjnej w odniesieniu do przedmiotów
opodatkowania zajętych na cele prowadzonych badań i prac rozwojowych
</xsd:documentation> </xsd:annotation> <xsd:complexType> <xsd:sequence>
<xsd:element name="PowierzchniaGrunty" type="xsd:decimal" maxOccurs="1"
minOccurs="0"> <xsd:annotation> <xsd:documentation> Grunty powierzchnia w m2
</xsd:documentation> </xsd:annotation> </xsd:element> <xsd:element
name="PowierzchniaBudynkowLubIchCzesci" type="xsd:decimal" maxOccurs="1"
minOccurs="0"> <xsd:annotation> <xsd:documentation> Budynek lub ich części
powierzchnia użytkowa w m2 </xsd:documentation> </xsd:annotation>
</xsd:element> <xsd:element name="PowierzchniaBudowli" type="xsd:decimal"
maxOccurs="1" minOccurs="0"> <xsd:annotation> <xsd:documentation> Budowle
wartość w zł </xsd:documentation> </xsd:annotation> </xsd:element>
</xsd:sequence> </xsd:complexType> </xsd:element> <xsd:element
name="UstepDrugiPunktSzusty" maxOccurs="1" minOccurs="0"> <xsd:annotation>
<xsd:documentation> Art. 7 ust. 2 pkt 6 – Polski Związek Działkowców, z wyjątkiem
przedmiotów opodatkowania zajętych na działalność gospodarczą </xsd:documentation>
</xsd:annotation> <xsd:complexType> <xsd:sequence> <xsd:element
name="PowierzchniaGrunty" type="xsd:decimal" maxOccurs="1" minOccurs="0">
```



```

<xsd:annotation> <xsd:documentation> Grunty powierzchnia w m2
</xsd:documentation> </xsd:annotation> </xsd:element> <xsd:element
name="PowierzchniaBudynkowLubIchCzesci" type="xsd:decimal" maxOccurs="1"
minOccurs="0"> <xsd:annotation> <xsd:documentation> Budynek lub ich części
powierzchnia użytkowa w m2 </xsd:documentation> </xsd:annotation>
</xsd:element> </xsd:sequence> </xsd:complexType> </xsd:element> <xsd:element
name="Inne" maxOccurs="1" minOccurs="0"> <xsd:annotation> <xsd:documentation>
Zwolnienie z mocy uchwały Rady Miejskiej w Gliwicach (obligatoryjnie należy wpisać
numer uchwały oraz datę) </xsd:documentation> </xsd:annotation>
<xsd:complexType> <xsd:sequence> <xsd:element name="Tytul"
type="str:Tekst200Typ" maxOccurs="1" minOccurs="0"> <xsd:annotation>
<xsd:documentation> Numer uchwały </xsd:documentation> </xsd:annotation>
</xsd:element> <xsd:element name="Zdnia" type="xsd:date" maxOccurs="1"
minOccurs="0"> <xsd:annotation> <xsd:documentation> Z dnia </xsd:documentation>
</xsd:annotation> </xsd:element> <xsd:element name="PowierzchniaGrunty"
type="xsd:decimal" maxOccurs="1" minOccurs="0"> <xsd:annotation>
<xsd:documentation> Grunty powierzchnia w m2 </xsd:documentation>
</xsd:annotation> </xsd:element> <xsd:element
name="PowierzchniaBudynkowLubIchCzesci" type="xsd:decimal" maxOccurs="1"
minOccurs="0"> <xsd:annotation> <xsd:documentation> Budynek lub ich części
powierzchnia użytkowa w m2 </xsd:documentation> </xsd:annotation>
</xsd:element> <xsd:element name="PowierzchniaBudowli" type="xsd:decimal"
maxOccurs="1" minOccurs="0"> <xsd:annotation> <xsd:documentation> Budowle
wartość w zł </xsd:documentation> </xsd:annotation> </xsd:element>
</xsd:sequence> </xsd:complexType> </xsd:element> </xsd:sequence>
</xsd:complexType> </xsd:element> <xsd:element name="ZwolnieniaInneUstawy">
<xsd:annotation> <xsd:documentation> Zwolnienia wynikające z innych ustaw
</xsd:documentation> </xsd:annotation> <xsd:complexType> <xsd:sequence>
<xsd:element name="ZwolnieniaKosciolow" maxOccurs="1" minOccurs="0">
<xsd:annotation> <xsd:documentation> Zwolnienia kościołów i związków wyznaniowych
</xsd:documentation> </xsd:annotation> <xsd:complexType> <xsd:sequence>
<xsd:element name="PowierzchniaGrunty" type="xsd:decimal" maxOccurs="1"
minOccurs="0"> <xsd:annotation> <xsd:documentation> Grunty powierzchnia w m2
</xsd:documentation> </xsd:annotation> </xsd:element> <xsd:element
name="PowierzchniaBudynkowLubIchCzesci" type="xsd:decimal" maxOccurs="1"
minOccurs="0"> <xsd:annotation> <xsd:documentation> Budynek lub ich części
powierzchnia użytkowa w m2 </xsd:documentation> </xsd:annotation>
</xsd:element> </xsd:sequence> </xsd:complexType> </xsd:element> <xsd:element
name="ZwolnieniaSpecjalnejStrefyEkonomicznej" maxOccurs="1" minOccurs="0">
<xsd:annotation> <xsd:documentation> Zwolnienia dotyczące Specjalnej Strefy
Ekonomicznej wynikające z art. 10 ust. 1 ustawy z dnia 2 października 2003 r. o zmianie
ustawy o specjalnych strefach ekonomicznych i niektórych ustaw (Dz. U. z 2003 r. Nr 188
poz. 1840 z późn. zm) </xsd:documentation> </xsd:annotation> <xsd:complexType>
<xsd:sequence> <xsd:element name="PowierzchniaGrunty" type="xsd:decimal"
maxOccurs="1" minOccurs="0"> <xsd:annotation> <xsd:documentation> Grunty
powierzchnia w m2 </xsd:documentation> </xsd:annotation> </xsd:element>
<xsd:element name="PowierzchniaBudynkowLubIchCzesci" type="xsd:decimal"
maxOccurs="1" minOccurs="0"> <xsd:annotation> <xsd:documentation> Budynek lub
ich części powierzchnia użytkowa w m2 </xsd:documentation> </xsd:annotation>
</xsd:element> <xsd:element name="PowierzchniaBudowli" type="xsd:decimal"
maxOccurs="1" minOccurs="0"> <xsd:annotation> <xsd:documentation> Budowle
wartość w zł </xsd:documentation> </xsd:annotation> </xsd:element>
</xsd:sequence> </xsd:complexType> </xsd:element> <xsd:element
name="ZwolnieniaDrogiPubliczne" maxOccurs="1" minOccurs="0"> <xsd:annotation>
<xsd:documentation> Zwolnienia z podatku od nieruchomości gruntów i budynków
wchodzących w skład nieruchomości przeznaczonych na budowę dróg publicznych,
nabytych odpowiednio na własność lub w trwałą zarząd: 1) Skarbu Państwa oraz

```



```

przekazanych Generalnej Dyrekcji Dróg Krajowych i Autostrad 2) właściwych jednostek
samorządu terytorialnego </xsd:documentation> </xsd:annotation>
<xsd:complexType> <xsd:sequence> <xsd:element name="PowierzchniaGrunty"
type="xsd:decimal" maxOccurs="1" minOccurs="0"> <xsd:annotation>
<xsd:documentation> Grunty powierzchnia w m2 </xsd:documentation>
</xsd:annotation> </xsd:element> <xsd:element
name="PowierzchniaBudynkowLubIchCzesci" type="xsd:decimal" maxOccurs="1"
minOccurs="0"> <xsd:annotation> <xsd:documentation> Budynek lub ich części
powierzchnia użytkowa w m2 </xsd:documentation> </xsd:annotation>
</xsd:element> </xsd:sequence> </xsd:complexType> </xsd:element> <xsd:element
name="ZwolnieniaPozostale" maxOccurs="1" minOccurs="0"> <xsd:annotation>
<xsd:documentation> Pozostałe zwolnienia </xsd:documentation> </xsd:annotation>
<xsd:complexType> <xsd:sequence> <xsd:element name="PowierzchniaGrunty"
type="xsd:decimal" maxOccurs="1" minOccurs="0"> <xsd:annotation>
<xsd:documentation> Grunty powierzchnia w m2 </xsd:documentation>
</xsd:annotation> </xsd:element> <xsd:element
name="PowierzchniaBudynkowLubIchCzesci" type="xsd:decimal" maxOccurs="1"
minOccurs="0"> <xsd:annotation> <xsd:documentation> Budynek lub ich części
powierzchnia użytkowa w m2 </xsd:documentation> </xsd:annotation>
</xsd:element> <xsd:element name="PowierzchniaBudowli" type="xsd:decimal"
maxOccurs="1" minOccurs="0"> <xsd:annotation> <xsd:documentation> Budowle
wartość w zł </xsd:documentation> </xsd:annotation> </xsd:element>
</xsd:sequence> </xsd:complexType> </xsd:element> </xsd:sequence>
</xsd:complexType> </xsd:element> </xsd:sequence> </xsd:complexType>
</xsd:element> </xsd:sequence> </xsd:complexType> </xsd:element>
</xsd:sequence> </xsd:complexType> </xsd:element> <xsd:element
name="InformacjaOZalacznikach" maxOccurs="1" minOccurs="0"> <xsd:annotation>
<xsd:documentation> Informacja o załącznikach (do niniejszej informacji dołączono)
</xsd:documentation> </xsd:annotation> <xsd:complexType> <xsd:sequence>
<xsd:element ref="str:Zalaczniki"/> </xsd:sequence> </xsd:complexType>
</xsd:element> <xsd:element name="Oswiadczenie"> <xsd:annotation>
<xsd:documentation> Oświadczenie podatnika/osób uprawnionych do reprezentowania
podatnika </xsd:documentation> </xsd:annotation> <xsd:complexType>
<xsd:sequence> <xsd:element fixed="są mi znane przepisy Kodeksu karnego
skarbowego o odpowiedzialności za podanie danych niezgodnych z rzeczywistością"
name="Oswiadczam" type="xsd:string"> <xsd:annotation> <xsd:documentation>
Oświadczam, że </xsd:documentation> </xsd:annotation> </xsd:element>
<xsd:element name="DaneOsobyDoKontaktujacych"> <xsd:annotation>
<xsd:documentation> Imię i nazwisko podatnika/osoby reprezentującej podatnika
</xsd:documentation> </xsd:annotation> <xsd:complexType> <xsd:sequence>
<xsd:element ref="os:Imie" minOccurs="0"> </xsd:element> <xsd:element
ref="os:Nazwisko" minOccurs="0" maxOccurs="3"> </xsd:element> </xsd:sequence>
</xsd:complexType> </xsd:element> </xsd:sequence> </xsd:complexType>
</xsd:element> <xsd:element name="DaneKontaktujacych"> <xsd:annotation>
<xsd:documentation> Dane osoby wskazanej do kontaktu w sprawie deklaracji na
podatek od nieruchomości </xsd:documentation> </xsd:annotation>
<xsd:complexType> <xsd:sequence> <xsd:element name="ImieNazwisko"
minOccurs="0" maxOccurs="1"> <xsd:annotation> <xsd:documentation> Imię,
nazwisko i numer telefonu kontaktowego </xsd:documentation> </xsd:annotation>
<xsd:complexType> <xsd:sequence> <xsd:element ref="os:Imie" maxOccurs="1"
minOccurs="0"> </xsd:element> <xsd:element ref="os:Nazwisko" minOccurs="0"
maxOccurs="3"> </xsd:element> <xsd:element name="NumerTelefonu"
type="xsd:string" minOccurs="0"> <xsd:annotation> <xsd:documentation> Numer
telefonu kontaktowego </xsd:documentation> </xsd:annotation> </xsd:element>
</xsd:sequence> </xsd:complexType> </xsd:element> </xsd:sequence>
</xsd:complexType> </xsd:element> <xsd:element name="Pouczenie">
<xsd:annotation> <xsd:documentation> Pouczenie </xsd:documentation>

```



```

</xsd:annotation> <xsd:complexType> <xsd:sequence> <xsd:element
name="PouczenieI" type="xsd:string" fixed="W przypadku niewpłacenia w określonych
ustawowo terminach kwoty należnego podatku lub wpłacenia jej w niepełnej wysokości,
niniejsza deklaracja stanowi podstawę do wystawienia tytułu wykonawczego, zgodnie z
przepisami ustawy z dnia 17 czerwca 1966r. o postępowaniu egzekucyjnym w
administracji (j.t. Dz. U. z 2012r., poz. 1050 z późn. zmianami)"> <xsd:annotation>
<xsd:documentation> &#160; </xsd:documentation> </xsd:annotation>
</xsd:element> <xsd:element name="PouczenieII" type="xsd:string" fixed=" Wpłaty
winny być dokonywane na indywidualny rachunek podatnika, związany z systemem
identyfikacji masowych płatności. W przypadku braku indywidualnego rachunku
podatnika- wpłaty należy dokonywać na następujący rachunek ING BANK ŚLĄSKI 98
1050 1230 1000 0022 7694 9647."> <xsd:annotation> <xsd:documentation> &#160;
</xsd:documentation> </xsd:annotation> </xsd:element> </xsd:sequence>
</xsd:complexType> </xsd:element> </xsd:sequence> </xsd:extension>
</xsd:complexContent> </xsd:complexType> <xsd:complexType
name="DanePrzedmiotowOpodatkowaniaType"> <xsd:sequence> <xsd:element
name="PowierzchniaGruntow" maxOccurs="1" minOccurs="0"> <xsd:annotation>
<xsd:documentation> Powierzchnia gruntów </xsd:documentation> </xsd:annotation>
<xsd:complexType> <xsd:sequence> <xsd:element
name="ProwadzenieDzialalnosciGospodarczej" maxOccurs="1" minOccurs="0">
<xsd:annotation> <xsd:documentation> Związanych z prowadzeniem działalności
gospodarczej, bez względu na sposób zakwalifikowania w ewidencji gruntów i budynków
</xsd:documentation> </xsd:annotation> <xsd:complexType> <xsd:sequence>
<xsd:element name="PodstawaOpodatkowania" type="xsd:decimal" maxOccurs="1"
minOccurs="0"> <xsd:annotation> <xsd:documentation> Podstawa opodatkowania
ogółem w m&#178; </xsd:documentation> </xsd:annotation> </xsd:element>
<xsd:element name="StawkaPodatku" type="xsd:string" maxOccurs="1"
minOccurs="0"> <xsd:annotation> <xsd:documentation> Stawka podatku (zł/m²)
</xsd:documentation> </xsd:annotation> </xsd:element> <xsd:element
name="KwotaPodatku" type="xsd:decimal" maxOccurs="1" minOccurs="0">
<xsd:annotation> <xsd:documentation> Kwota podatku (zł,gr) </xsd:documentation>
</xsd:annotation> </xsd:element> </xsd:sequence> </xsd:complexType>
</xsd:element> <xsd:element name="PodJeziorami" maxOccurs="1" minOccurs="0">
<xsd:annotation> <xsd:documentation> Pod jeziorami, zajętych na zbiorniki wodne
retencyjne lub elektrowni wodnych </xsd:documentation> </xsd:annotation>
<xsd:complexType> <xsd:sequence> <xsd:element name="PodstawaOpodatkowania"
type="xsd:decimal" maxOccurs="1" minOccurs="0"> <xsd:annotation>
<xsd:documentation> Podstawa opodatkowania ogółem w ha </xsd:documentation>
</xsd:annotation> </xsd:element> <xsd:element name="StawkaPodatku"
type="xsd:string" maxOccurs="1" minOccurs="0"> <xsd:annotation>
<xsd:documentation> Stawka podatku (zł/ha) </xsd:documentation>
</xsd:annotation> </xsd:element> <xsd:element name="KwotaPodatku"
type="xsd:decimal" maxOccurs="1" minOccurs="0"> <xsd:annotation>
<xsd:documentation> Kwota podatku (zł,gr) </xsd:documentation> </xsd:annotation>
</xsd:element> </xsd:sequence> </xsd:complexType> </xsd:element> <xsd:element
name="Zajete" maxOccurs="1" minOccurs="0"> <xsd:annotation>
<xsd:documentation> Zajętych na zbiorniki wodne przeznaczone na nieodpłatną
działalność o charakterze rekreacyjnym </xsd:documentation> </xsd:annotation>
<xsd:complexType> <xsd:sequence> <xsd:element name="PodstawaOpodatkowania"
type="xsd:decimal" maxOccurs="1" minOccurs="0"> <xsd:annotation>
<xsd:documentation> Podstawa opodatkowania ogółem w m² </xsd:documentation>
</xsd:annotation> </xsd:element> <xsd:element name="StawkaPodatku"
type="xsd:string" maxOccurs="1" minOccurs="0"> <xsd:annotation>
<xsd:documentation> Stawka podatku (zł/m²) </xsd:documentation>
</xsd:annotation> </xsd:element> <xsd:element name="KwotaPodatku"
type="xsd:decimal" maxOccurs="1" minOccurs="0"> <xsd:annotation>
<xsd:documentation> Kwota podatku (zł,gr) </xsd:documentation> </xsd:annotation>

```



```

</xsd:element> </xsd:sequence> </xsd:complexType> </xsd:element> <xsd:element
name="Pozostale" maxOccurs="1" minOccurs="0"> <xsd:annotation>
<xsd:documentation> Pozostałych, w tym zajętych na prowadzenie odpłatnej statutowej
działalności pożytku publicznego przez organizacje pożytku publicznego
</xsd:documentation> </xsd:annotation> <xsd:complexType> <xsd:sequence>
<xsd:element name="PodstawaOpodatkowania" type="xsd:decimal" maxOccurs="1"
minOccurs="0"> <xsd:annotation> <xsd:documentation> Podstawa opodatkowania
ogółem w m2 </xsd:documentation> </xsd:annotation> </xsd:element> <xsd:element
name="StawkaPodatku" type="xsd:string" maxOccurs="1" minOccurs="0">
<xsd:annotation> <xsd:documentation> Stawka podatku (zł/m2)
</xsd:documentation> </xsd:annotation> </xsd:element> <xsd:element
name="KwotaPodatku" type="xsd:decimal" maxOccurs="1" minOccurs="0">
<xsd:annotation> <xsd:documentation> Kwota podatku (zł,gr) </xsd:documentation>
</xsd:annotation> </xsd:element> </xsd:sequence> </xsd:complexType>
</xsd:element> </xsd:sequence> </xsd:complexType> </xsd:element> <xsd:element
name="PowierzchniaBudynkow" type="PowierzchniaBudynkowType"> <xsd:annotation>
<xsd:documentation> Powierzchnia użytkowa budynków lub ich części
</xsd:documentation> </xsd:annotation> </xsd:element> <xsd:element
name="Budowle"> <xsd:annotation> <xsd:documentation> Wartość budowli lub ich
części związanych z prowadzeniem działalności gospodarczej </xsd:documentation>
</xsd:annotation> <xsd:complexType> <xsd:sequence> <xsd:element
name="Budowle" minOccurs="0"> <xsd:annotation> <xsd:documentation> Budowle
</xsd:documentation> </xsd:annotation> <xsd:complexType> <xsd:sequence>
<xsd:element name="PodstawaOpodatkowania" type="xsd:decimal" maxOccurs="1"
minOccurs="0"> <xsd:annotation> <xsd:documentation> Podstawa opodatkowania
ogółem w zł z dokładnością do 1 zł (wartość budowli) </xsd:documentation>
</xsd:annotation> </xsd:element> <xsd:element name="StawkaPodatku"
type="xsd:string" fixed="2%"> <xsd:annotation> <xsd:documentation> Stawka
podatku </xsd:documentation> </xsd:annotation> </xsd:element> <xsd:element
name="KwotaPodatku" type="xsd:decimal" maxOccurs="1" minOccurs="0">
<xsd:annotation> <xsd:documentation> Kwota podatku (zł,gr) </xsd:documentation>
</xsd:annotation> </xsd:element> </xsd:sequence> </xsd:complexType>
</xsd:element> </xsd:sequence> </xsd:complexType> </xsd:element>
</xsd:sequence> </xsd:complexType> <xsd:complexType
name="PowierzchniaBudynkowType"> <xsd:sequence> <xsd:element
name="Mieszkalnych" maxOccurs="1" minOccurs="0"> <xsd:annotation>
<xsd:documentation> Mieszkalnych </xsd:documentation> </xsd:annotation>
<xsd:complexType> <xsd:sequence> <xsd:element name="PodstawaOpodatkowania"
type="xsd:decimal" maxOccurs="1" minOccurs="0"> <xsd:annotation>
<xsd:documentation> Podstawa opodatkowania ogółem (m2) </xsd:documentation>
</xsd:annotation> </xsd:element> <xsd:element name="StawkaPodatku"
type="xsd:string" maxOccurs="1" minOccurs="0"> <xsd:annotation>
<xsd:documentation> Stawka podatku (zł/m2) </xsd:documentation>
</xsd:annotation> </xsd:element> <xsd:element name="KwotaPodatku"
type="xsd:decimal" maxOccurs="1" minOccurs="0"> <xsd:annotation>
<xsd:documentation> Kwota podatku (zł,gr) </xsd:documentation> </xsd:annotation>
</xsd:element> <xsd:element ref="Wtym" maxOccurs="1" minOccurs="0">
<xsd:annotation> <xsd:documentation> w tym </xsd:documentation>
</xsd:annotation> </xsd:element> </xsd:sequence> </xsd:complexType>
</xsd:element> <xsd:element name="ZwiazanychZprowadzeniemDzialalnosci"
maxOccurs="1" minOccurs="0"> <xsd:annotation> <xsd:documentation> Związanych z
prowadzeniem działalności gospodarczej oraz części budynków mieszkalnych zajętych na
prowadzenie działalności gospodarczej : </xsd:documentation> </xsd:annotation>
<xsd:complexType> <xsd:sequence> <xsd:element name="PodstawaOpodatkowania"
type="xsd:decimal" maxOccurs="1" minOccurs="0"> <xsd:annotation>
<xsd:documentation> Podstawa opodatkowania ogółem (m2) </xsd:documentation>
</xsd:annotation> </xsd:element> <xsd:element name="StawkaPodatku"

```



```

type="xsd:string" maxOccurs="1" minOccurs="0"> <xsd:annotation>
<xsd:documentation> Stawka podatku (zł/m2) </xsd:documentation>
</xsd:annotation> </xsd:element> <xsd:element name="KwotaPodatku"
type="xsd:decimal" maxOccurs="1" minOccurs="0"> <xsd:annotation>
<xsd:documentation> Kwota podatku (zł,gr) </xsd:documentation> </xsd:annotation>
</xsd:element> <xsd:element ref="Wtym"></xsd:element> </xsd:sequence>
</xsd:complexType> </xsd:element> <xsd:element
name="ZajetychNaProwadzenieDzialalnosciMaterialSiewny" maxOccurs="1"
minOccurs="0"> <xsd:annotation> <xsd:documentation> Zajętych na prowadzenie
działalności gospodarczej w zakresie obrotu kwalifikowanym materiałem siewnym
</xsd:documentation> </xsd:annotation> <xsd:complexType> <xsd:sequence>
<xsd:element name="PodstawaOpodatkowania" type="xsd:decimal" maxOccurs="1"
minOccurs="0"> <xsd:annotation> <xsd:documentation> Podstawa opodatkowania
ogółem (m2) </xsd:documentation> </xsd:annotation> </xsd:element> <xsd:element
name="StawkaPodatku" type="xsd:string" maxOccurs="1" minOccurs="0">
<xsd:annotation> <xsd:documentation> Stawka podatku (zł/m2)
</xsd:documentation> </xsd:annotation> </xsd:element> <xsd:element
name="KwotaPodatku" type="xsd:decimal" maxOccurs="1" minOccurs="0">
<xsd:annotation> <xsd:documentation> Kwota podatku (zł,gr) </xsd:documentation>
</xsd:annotation> </xsd:element> <xsd:element ref="Wtym" maxOccurs="1"
minOccurs="0"></xsd:element> </xsd:sequence> </xsd:complexType>
</xsd:element> <xsd:element name="UdzielanieSwiadczen" maxOccurs="1"
minOccurs="0"> <xsd:annotation> <xsd:documentation> Związanych z prowadzeniem
działalności gospodarczej w zakresie udzielania świadczeń zdrowotnych, zajętych przez
podmioty udzielające tych świadczeń </xsd:documentation> </xsd:annotation>
<xsd:complexType> <xsd:sequence> <xsd:element name="PodstawaOpodatkowania"
type="xsd:decimal" maxOccurs="1" minOccurs="0"> <xsd:annotation>
<xsd:documentation> Podstawa opodatkowania ogółem (m2) </xsd:documentation>
</xsd:annotation> </xsd:element> <xsd:element name="StawkaPodatku"
type="xsd:string" maxOccurs="1" minOccurs="0"> <xsd:annotation>
<xsd:documentation> Stawka podatku (zł/m2) </xsd:documentation>
</xsd:annotation> </xsd:element> <xsd:element name="KwotaPodatku"
type="xsd:decimal" maxOccurs="1" minOccurs="0"> <xsd:annotation>
<xsd:documentation> Kwota podatku (zł,gr) </xsd:documentation> </xsd:annotation>
</xsd:element> <xsd:element ref="Wtym" maxOccurs="1"
minOccurs="0"></xsd:element> </xsd:sequence> </xsd:complexType>
</xsd:element> <xsd:element name="Pozostale" maxOccurs="1" minOccurs="0">
<xsd:annotation> <xsd:documentation> Pozostałych, w tym zajętych na prowadzenie
odpłatnej statutowej działalności pożytku publicznego przez organizacje pożytku
publicznego </xsd:documentation> </xsd:annotation> <xsd:complexType>
<xsd:sequence> <xsd:element name="PodstawaOpodatkowania" type="xsd:decimal"
maxOccurs="1" minOccurs="0"> <xsd:annotation> <xsd:documentation> Podstawa
opodatkowania ogółem (m2) </xsd:documentation> </xsd:annotation> </xsd:element>
<xsd:element name="StawkaPodatku" type="xsd:string" maxOccurs="1"
minOccurs="0"> <xsd:annotation> <xsd:documentation> Stawka podatku (zł/m2)
</xsd:documentation> </xsd:annotation> </xsd:element> <xsd:element
name="KwotaPodatku" type="xsd:decimal" maxOccurs="1" minOccurs="0">
<xsd:annotation> <xsd:documentation> Kwota podatku (zł,gr) </xsd:documentation>
</xsd:annotation> </xsd:element> <xsd:element ref="Wtym" maxOccurs="1"
minOccurs="0"></xsd:element> </xsd:sequence> </xsd:complexType>
</xsd:element> </xsd:sequence> </xsd:complexType> <xsd:complexType
name="OsobaPrawnaType"> <xsd:sequence> <xsd:element name="NazwaPelna"
type="ins:NazwaInstytucjiTyp" minOccurs="0" maxOccurs="1"> <xsd:annotation>
<xsd:documentation> Nazwa pełna </xsd:documentation> </xsd:annotation>
</xsd:element> <xsd:element name="NazwaSkrocona" type="str:Tekst65Typ"
minOccurs="0" maxOccurs="1"> <xsd:annotation> <xsd:documentation> Nazwa
skrótowa </xsd:documentation> </xsd:annotation> </xsd:element> <xsd:element

```



```

ref="os:NIP"/> <xsd:element name="Regon" type="ins:REGONTyp" minOccurs="0"
maxOccurs="1"> <xsd:annotation> <xsd:documentation> Identyfikator REGON
</xsd:documentation> </xsd:annotation> </xsd:element> <xsd:element name="Pkd"
type="str:Tekst65Typ" minOccurs="0" maxOccurs="1"> <xsd:annotation>
<xsd:documentation>Numer PKD</xsd:documentation> </xsd:annotation>
</xsd:element> <xsd:element name="NumerKonta" type="str:Tekst200Typ"
minOccurs="0" maxOccurs="1"> <xsd:annotation> <xsd:documentation> Numer konta
bankowego podatnika </xsd:documentation> </xsd:annotation> </xsd:element>
<xsd:element name="NumerTelefonu" type="str:Tekst200Typ" minOccurs="0"
maxOccurs="1"> <xsd:annotation> <xsd:documentation> Numer telefonu
kontaktowego </xsd:documentation> </xsd:annotation> </xsd:element> <xsd:element
name="AdresSiedziby" type="adr:AdresTyp" minOccurs="0" maxOccurs="1">
<xsd:annotation> <xsd:documentation> Adres siedziby </xsd:documentation>
</xsd:annotation> </xsd:element> <xsd:element
name="SiedzibaOrganuRejestrowego"> <xsd:annotation> <xsd:documentation>
Siedziba organu rejestrowego / Nr KRS </xsd:documentation> </xsd:annotation>
<xsd:complexType> <xsd:sequence> <xsd:element ref="adr:Miejscowosc"
maxOccurs="1" minOccurs="0"> </xsd:element> <xsd:element
name="NumerKrajowegoRejestruSadowego" type="str:Tekst200Typ" maxOccurs="1"
minOccurs="0"> <xsd:annotation> <xsd:documentation> Numer Krajowego Rejestru
Sądowego </xsd:documentation> </xsd:annotation> </xsd:element> </xsd:sequence>
</xsd:complexType> </xsd:element> <xsd:element
name="DaneOsobReprezentujacych" maxOccurs="20" minOccurs="0">
<xsd:annotation> <xsd:documentation> Dane osób uprawnionych do reprezentowania
podatnika </xsd:documentation> </xsd:annotation> <xsd:complexType>
<xsd:sequence> <xsd:element ref="os:Imie" maxOccurs="1" minOccurs="0">
</xsd:element> <xsd:element ref="os:Nazwisko" maxOccurs="1" minOccurs="0">
</xsd:element> <xsd:element name="PelnionaFunkcja" type="str:Tekst200Typ"
maxOccurs="1" minOccurs="0"> <xsd:annotation> <xsd:documentation> Pełniona
funkcja </xsd:documentation> </xsd:annotation> </xsd:element> </xsd:sequence>
</xsd:complexType> </xsd:element> <xsd:element name="AdresDoKorespondencji"
type="adr:AdresTyp" minOccurs="0" maxOccurs="1"> <xsd:annotation>
<xsd:documentation> Adres do korespondencji (uzupełnić jeżeli jest inny niż adres
siedziby) </xsd:documentation> </xsd:annotation> </xsd:element> </xsd:sequence>
</xsd:complexType> <xsd:element name="Wtym"> <xsd:annotation>
<xsd:documentation>w tym kondygnacji o wysokości</xsd:documentation>
</xsd:annotation> <xsd:complexType> <xsd:sequence> <xsd:element
name="KondygnacjaNiska" maxOccurs="1" minOccurs="0"> <xsd:annotation>
<xsd:documentation> - od 1,40 do 2,20 m (zaliczyć 50% powierzchni)
</xsd:documentation> </xsd:annotation> <xsd:complexType> <xsd:sequence>
<xsd:element name="PodstawaOpodatkowania" type="xsd:decimal" maxOccurs="1"
minOccurs="0"> <xsd:annotation> <xsd:documentation> Podstawa opodatkowania
ogółem (m2) </xsd:documentation> </xsd:annotation> </xsd:element>
</xsd:sequence> </xsd:complexType> </xsd:element> <xsd:element
name="KondygnacjaWysoka" maxOccurs="1" minOccurs="0"> <xsd:annotation>
<xsd:documentation> - powyżej 2,20 m </xsd:documentation> </xsd:annotation>
<xsd:complexType> <xsd:sequence> <xsd:element name="PodstawaOpodatkowania"
type="xsd:decimal" maxOccurs="1" minOccurs="0"> <xsd:annotation>
<xsd:documentation> Podstawa opodatkowania ogółem (m2) </xsd:documentation>
</xsd:annotation> </xsd:element> </xsd:sequence> </xsd:complexType>
</xsd:element> </xsd:sequence> </xsd:complexType> </xsd:element>
<xsd:simpleType name="emptydate"> <xsd:union memberTypes="xsd:date empty-
string" /> </xsd:simpleType> <xsd:simpleType name="empty-string"> <xsd:restriction
base="xsd:string"> <xsd:enumeration value="" /> </xsd:restriction>
</xsd:simpleType> </xsd:schema>

```



```
<?xml version="1.0" encoding="UTF-8"?> <xsd:schema
xmlns:xsd="http://www.w3.org/2001/XMLSchema"
xmlns:xsi="http://www.w3.org/2001/XMLSchema-instance"
xmlns:adr="http://crd.gov.pl/xml/schematy/adres/2009/11/09/"
xmlns:typ="http://crd.gov.pl/xml/schematy/typy/2009/11/16/"
xmlns:meta="http://crd.gov.pl/xml/schematy/meta/2009/11/16/"
xmlns:str="http://crd.gov.pl/xml/schematy/struktura/2009/11/16/"
xmlns:ds="http://www.w3.org/2000/09/xmldsig#"
xmlns:ins="http://crd.gov.pl/xml/schematy/instytucja/2009/11/16/"
xmlns:os="http://crd.gov.pl/xml/schematy/osoba/2009/11/16/"
xmlns="http://rwd.sekap.pl/wzor/2013/10/08/1387/"
targetNamespace="http://rwd.sekap.pl/wzor/2013/10/08/1387/"
elementFormDefault="qualified" attributeFormDefault="unqualified"> <xsd:import
namespace="http://www.w3.org/2000/09/xmldsig#"
schemaLocation="http://www.w3.org/TR/xmldsig-core/xmldsig-core-schema.xsd"/>
<xsd:import namespace="http://crd.gov.pl/xml/schematy/adres/2009/11/09/"
schemaLocation="http://crd.gov.pl/xml/schematy/adres/2009/11/09/adres.xsd"/>
<xsd:import namespace="http://crd.gov.pl/xml/schematy/osoba/2009/11/16/"
schemaLocation="http://crd.gov.pl/xml/schematy/osoba/2009/11/16/osoba.xsd"/>
<xsd:import namespace="http://crd.gov.pl/xml/schematy/instytucja/2009/11/16/"
schemaLocation="http://crd.gov.pl/xml/schematy/instytucja/2009/11/16/instytucja.xsd"
/> <xsd:import namespace="http://crd.gov.pl/xml/schematy/meta/2009/11/16/"
schemaLocation="http://crd.gov.pl/xml/schematy/meta/2009/11/16/meta.xsd"/>
<xsd:import namespace="http://crd.gov.pl/xml/schematy/struktura/2009/11/16/"
schemaLocation="http://crd.gov.pl/xml/schematy/struktura/2009/11/16/struktura.xsd"/
> <xsd:import namespace="http://crd.gov.pl/xml/schematy/typy/2009/11/16/"
schemaLocation="http://crd.gov.pl/xml/schematy/typy/2009/11/16/typy.xsd"/>
<xsd:annotation> <xsd:documentation>Informacja w sprawie podatku rolnego IR-
1</xsd:documentation> </xsd:annotation> <xsd:element name="Dokument"
type="DokumentTyp"/> <xsd:complexType name="DokumentTyp"> <xsd:sequence>
<xsd:element name="OpisDokumentu" type="str:OpisDokumentuTyp"/> <xsd:element
name="DaneDokumentu" type="str:DaneDokumentuTyp"/> <xsd:element
name="TrescDokumentu" type="TrescDokumentuTyp"/> <xsd:element
ref="ds:Signature" minOccurs="0" maxOccurs="unbounded"/> </xsd:sequence>
</xsd:complexType> <xsd:complexType name="TrescDokumentuTyp" mixed="false">
<xsd:complexContent mixed="false"> <xsd:extension base="str:TrescDokumentuTyp">
<xsd:sequence> <xsd:element fixed="Załącznik Nr ... do uchwały Nr ... Rady Miejskiej
w Gliwicach z dnia 07 listopada 2013 r." name="Zrodlo" type="xsd:string">
<xsd:annotation> <xsd:documentation> Źródło </xsd:documentation>
</xsd:annotation> </xsd:element> <xsd:element name="DataWypelnienia"
type="xsd:date" minOccurs="0"> <xsd:annotation> <xsd:documentation> Data
wypełnienia informacji </xsd:documentation> </xsd:annotation> </xsd:element>
<xsd:element name="Rok" type="xsd:string" fixed="2014"> <xsd:annotation>
<xsd:documentation> Rok, za który składana jest informacja </xsd:documentation>
</xsd:annotation> </xsd:element> <xsd:element fixed="Ustawa z dnia 15 listopada
1984 r. o podatku rolnym (tekst jedn. Dz. U. z 2006 r. Nr 136, poz. 969 ze zm.)"
name="PodstawaPrawna" type="xsd:string"> <xsd:annotation> <xsd:documentation>
Podstawa prawna </xsd:documentation> </xsd:annotation> </xsd:element>
<xsd:element fixed="Formularz przeznaczony dla osób fizycznych będących właścicielami
gruntów, posiadaczami samoistnymi gruntów, użytkownikami wieczystymi gruntów,
posiadaczami gruntów na podstawie umowy zawartej stosownie do przepisów o
ubezpieczeniu społecznym rolników oraz posiadaczami gruntów stanowiących własność
Skarbu Państwa lub jednostki samorządu terytorialnego." name="Składajacy"
type="xsd:string"> <xsd:annotation> <xsd:documentation> Składający
</xsd:documentation> </xsd:annotation> </xsd:element> <xsd:element fixed="W
terminie 14 dni od zaistnienia okoliczności mających wpływ na powstanie (wygaśnięcie)
obowiązku podatkowego, lub wysokość opodatkowania." name="Termin"
```



```

type="xsd:string"> <xsd:annotation> <xsd:documentation> Termin składania
</xsd:documentation> </xsd:annotation> </xsd:element> <xsd:element
name="MiejsceSkładaniaInformacji"> <xsd:annotation> <xsd:documentation> Miejsce
składania informacji </xsd:documentation> </xsd:annotation> <xsd:complexType>
<xsd:sequence> <xsd:element fixed="Prezydent Miasta Gliwice, 44-100 Gliwice, Ul.
Zwycięstwa 21" name="Do" type="xsd:string"> <xsd:annotation>
<xsd:documentation> Nazwa i adres siedziby organu podatkowego
</xsd:documentation> </xsd:annotation> </xsd:element> </xsd:sequence>
</xsd:complexType> </xsd:element> <xsd:element
name="ObowiazekZlozeniaInformacji"> <xsd:annotation> <xsd:documentation>
Obowiązek złożenia informacji </xsd:documentation> </xsd:annotation>
<xsd:complexType> <xsd:sequence> <xsd:element
name="OkolicznosciPowodujaceZlozenieInformacji" maxOccurs="1" minOccurs="0">
<xsd:annotation> <xsd:documentation> Okoliczności powodujące konieczność złożenia
informacji (zaznaczyć właściwe pole) </xsd:documentation> </xsd:annotation>
<xsd:complexType> <xsd:sequence> <xsd:choice> <xsd:element
name="PierwszyRaz"> <xsd:annotation> <xsd:documentation> informacja składana po
raz pierwszy </xsd:documentation> </xsd:annotation> <xsd:complexType>
<xsd:sequence> <xsd:element name="DataNabyciaNieruchomosci"> <xsd:annotation>
<xsd:documentation> Data nabycia / objęcia w posiadanie </xsd:documentation>
</xsd:annotation> <xsd:complexType> <xsd:sequence> <xsd:element name="Data"
type="xsd:date" maxOccurs="1" minOccurs="0"> <xsd:annotation>
<xsd:documentation> (RRRR-MM-DD) </xsd:documentation> </xsd:annotation>
</xsd:element> </xsd:sequence> </xsd:complexType> </xsd:element> <xsd:element
name="NumerAktuNotarialnego"> <xsd:annotation> <xsd:documentation> Numer aktu
notarialnego, data sporządzenia </xsd:documentation> </xsd:annotation>
<xsd:complexType> <xsd:sequence> <xsd:element name="NumerAktu"
type="str:Tekst65Typ" maxOccurs="1" minOccurs="0"> <xsd:annotation>
<xsd:documentation> Numer aktu </xsd:documentation> </xsd:annotation>
</xsd:element> <xsd:element name="Data" type="xsd:date" maxOccurs="1"
minOccurs="0"> <xsd:annotation> <xsd:documentation> Data sporządzenia (RRRR-
MM-DD) </xsd:documentation> </xsd:annotation> </xsd:element> </xsd:sequence>
</xsd:complexType> </xsd:element> <xsd:element name="DaneZbywcy">
<xsd:annotation> <xsd:documentation> Dane zbywcy nieruchomości
</xsd:documentation> </xsd:annotation> <xsd:complexType> <xsd:sequence>
<xsd:element ref="os:Imie" maxOccurs="1" minOccurs="0"> </xsd:element>
<xsd:element ref="os:Nazwisko" maxOccurs="1" minOccurs="0"> </xsd:element>
<xsd:element ref="os:PESEL" maxOccurs="1" minOccurs="0"> </xsd:element>
</xsd:sequence> </xsd:complexType> </xsd:element> </xsd:sequence>
</xsd:complexType> </xsd:element> <xsd:element name="KorektaDeklaracji">
<xsd:annotation> <xsd:documentation> korekta uprzednio złożonej informacji
</xsd:documentation> </xsd:annotation> <xsd:complexType> <xsd:sequence>
<xsd:element name="ObowiazaujeZaOkres"> <xsd:annotation>
<xsd:documentation> obowiązuje za: </xsd:documentation> </xsd:annotation>
<xsd:complexType> <xsd:sequence> <xsd:element name="Rok" type="xsd:string"
fixed="2014"> <xsd:annotation> <xsd:documentation> Rok </xsd:documentation>
</xsd:annotation> </xsd:element> <xsd:element name="DataZbyciaNieruchomosci">
<xsd:annotation> <xsd:documentation> Data zbycia / zmiany (dd-mm-rrrr)
</xsd:documentation> </xsd:annotation> <xsd:complexType> <xsd:sequence>
<xsd:element name="Data" type="xsd:date" maxOccurs="1" minOccurs="0">
<xsd:annotation> <xsd:documentation> (RRRR-MM-DD) </xsd:documentation>
</xsd:annotation> </xsd:element> </xsd:sequence> </xsd:complexType>
</xsd:element> <xsd:element name="NumerAktuNotarialnego"> <xsd:annotation>
<xsd:documentation> Numer aktu notarialnego, data sporządzenia
</xsd:documentation> </xsd:annotation> <xsd:complexType> <xsd:sequence>
<xsd:element name="NumerAktu" type="str:Tekst65Typ" maxOccurs="1"
minOccurs="0"> <xsd:annotation> <xsd:documentation> Numer aktu

```



```

</xsd:documentation> </xsd:annotation> </xsd:element> <xsd:element name="Data"
type="xsd:date" maxOccurs="1" minOccurs="0"> <xsd:annotation>
<xsd:documentation> Data sporządzenia (RRRR-MM-DD) </xsd:documentation>
</xsd:annotation> </xsd:element> </xsd:sequence> </xsd:complexType>
</xsd:element> </xsd:sequence> </xsd:complexType> </xsd:element> <xsd:element
name="UzasadnieniePrzyczynKorekty" type="str:Tekst10000Typ" maxOccurs="1"
minOccurs="0"> <xsd:annotation> <xsd:documentation> Uzasadnienie przyczyny
korekty - art.81 ustawy Ordynacja podatkowa. </xsd:documentation>
</xsd:annotation> </xsd:element> </xsd:sequence> </xsd:complexType>
</xsd:element> </xsd:choice> </xsd:sequence> </xsd:complexType>
</xsd:element> </xsd:sequence> </xsd:complexType> </xsd:element> <xsd:element
name="PodmiotZobowiazany"> <xsd:annotation> <xsd:documentation> Podmiot
zobowiązany do złożenia informacji </xsd:documentation> </xsd:annotation>
<xsd:complexType> <xsd:sequence> <xsd:element name="RodzajPodmiotu"
maxOccurs="1" minOccurs="0"> <xsd:annotation> <xsd:documentation> Rodzaj
podmiotu </xsd:documentation> </xsd:annotation> <xsd:complexType>
<xsd:sequence> <xsd:choice> <xsd:element name="Wlasciciel"> <xsd:annotation>
<xsd:documentation> właściciel, użytkownik lub posiadacz </xsd:documentation>
</xsd:annotation> <xsd:complexType> <xsd:sequence> <xsd:choice> <xsd:element
name="OsobaFiz"> <xsd:annotation> <xsd:documentation> Osoba fizyczna
</xsd:documentation> </xsd:annotation> <xsd:complexType> <xsd:sequence>
<xsd:element name="DaneWlasciciela"> <xsd:annotation> <xsd:documentation> Dane
właściciela </xsd:documentation> </xsd:annotation> <xsd:complexType>
<xsd:sequence> <xsd:element name="Nazwisko" type="os:NazwiskoTyp"
maxOccurs="3" minOccurs="0"> <xsd:annotation> <xsd:documentation> Nazwisko
</xsd:documentation> </xsd:annotation> </xsd:element> <xsd:element name="Imie"
type="os:ImieTyp" maxOccurs="1" minOccurs="0"> <xsd:annotation>
<xsd:documentation> Imię pierwsze </xsd:documentation> </xsd:annotation>
</xsd:element> <xsd:element name="Pesel" type="os:PESELTyp" maxOccurs="1"
minOccurs="0"> <xsd:annotation> <xsd:documentation> PESEL </xsd:documentation>
</xsd:annotation> </xsd:element> <xsd:element name="DataUrodzenia"
type="emptydate" maxOccurs="1" minOccurs="0"> <xsd:annotation>
<xsd:documentation> Data urodzenia </xsd:documentation> </xsd:annotation>
</xsd:element> <xsd:element name="NumerTelefonu" type="adr:TelefonTyp"
minOccurs="0"> <xsd:annotation> <xsd:documentation> Numer telefonu
kontaktowego</xsd:documentation> </xsd:annotation> </xsd:element>
</xsd:sequence> </xsd:complexType> </xsd:element> <xsd:element
name="AdresSiedzibyZamieszkania" type="adr:AdresTyp" maxOccurs="1"
minOccurs="0"> <xsd:annotation> <xsd:documentation> Adres zamieszkania
</xsd:documentation> </xsd:annotation> </xsd:element> <xsd:element
name="AdresDoKorespondencji" minOccurs="0" type="adr:AdresTyp">
<xsd:annotation> <xsd:documentation> Adres do korespondencji (wpisać, jeżeli jest
inny niż adres zamieszkania) </xsd:documentation> </xsd:annotation>
</xsd:element> </xsd:sequence> </xsd:complexType> </xsd:element> <xsd:element
name="OsobaFizDzial"> <xsd:annotation> <xsd:documentation> Osoba fizyczna
prowadząca działalność gospodarczą </xsd:documentation> </xsd:annotation>
<xsd:complexType> <xsd:sequence> <xsd:element name="DaneWlasciciela">
<xsd:annotation> <xsd:documentation> Dane właściciela </xsd:documentation>
</xsd:annotation> <xsd:complexType> <xsd:sequence> <xsd:element
name="Nazwisko" type="os:NazwiskoTyp" maxOccurs="3" minOccurs="0">
<xsd:annotation> <xsd:documentation> Nazwisko </xsd:documentation>
</xsd:annotation> </xsd:element> <xsd:element name="Imie" type="os:ImieTyp"
maxOccurs="1" minOccurs="0"> <xsd:annotation> <xsd:documentation> Imię pierwsze
</xsd:documentation> </xsd:annotation> </xsd:element> <xsd:element ref="os:NIP"
minOccurs="0"> </xsd:element> <xsd:element name="Pesel" type="os:PESELTyp"
maxOccurs="1" minOccurs="0"> <xsd:annotation> <xsd:documentation> PESEL
</xsd:documentation> </xsd:annotation> </xsd:element> <xsd:element

```



```

ref="ins:REGON" maxOccurs="1" minOccurs="0"> </xsd:element> <xsd:element
name="KlasaPkd" type="str:Tekst200Typ" maxOccurs="1" minOccurs="0">
<xsd:annotation> <xsd:documentation> Klasa PKD </xsd:documentation>
</xsd:annotation> </xsd:element> <xsd:element name="DataUrodzenia"
type="emptydate" maxOccurs="1" minOccurs="0"> <xsd:annotation>
<xsd:documentation> Data urodzenia </xsd:documentation> </xsd:annotation>
</xsd:element> <xsd:element name="NumerTelefonu" type="adr:TelefonTyp"
minOccurs="0"> <xsd:annotation> <xsd:documentation> Numer telefonu
kontaktowego</xsd:documentation> </xsd:annotation> </xsd:element>
</xsd:sequence> </xsd:complexType> </xsd:element> <xsd:element
name="AdresSiedzibyZamieszkania" type="adr:AdresTyp" maxOccurs="1"
minOccurs="0"> <xsd:annotation> <xsd:documentation> Adres zamieszkania
</xsd:documentation> </xsd:annotation> </xsd:element> <xsd:element
name="AdresDoKorespondencji" minOccurs="0" type="adr:AdresTyp">
<xsd:annotation> <xsd:documentation> Adres do korespondencji (wpisać, jeżeli jest
inny niż adres zamieszkania) </xsd:documentation> </xsd:annotation>
</xsd:element> </xsd:sequence> </xsd:complexType> </xsd:element> <xsd:element
name="Wspolwlasiciel" > <xsd:annotation> <xsd:documentation> współwłaściciel,
współużytkownik lub współposiadacz </xsd:documentation> </xsd:annotation>
<xsd:complexType> <xsd:sequence> <xsd:choice> <xsd:element name="OsobaFiz">
<xsd:annotation> <xsd:documentation> Osoba fizyczna </xsd:documentation>
</xsd:annotation> <xsd:complexType> <xsd:sequence> <xsd:element
name="DaneWspolwlasiciela"> <xsd:annotation> <xsd:documentation> Dane
współwłaściciela </xsd:documentation> </xsd:annotation> <xsd:complexType>
<xsd:sequence> <xsd:element name="Nazwisko" type="os:NazwiskoTyp"
maxOccurs="3" minOccurs="0"> <xsd:annotation> <xsd:documentation> Nazwisko
</xsd:documentation> </xsd:annotation> </xsd:element> <xsd:element name="Imie"
type="os:ImieTyp" maxOccurs="1" minOccurs="0"> <xsd:annotation>
<xsd:documentation> Imię pierwsze </xsd:documentation> </xsd:annotation>
</xsd:element> <xsd:element name="Pesel" type="os:PESELTyp" maxOccurs="1"
minOccurs="0"> <xsd:annotation> <xsd:documentation> PESEL </xsd:documentation>
</xsd:annotation> </xsd:element> <xsd:element name="DataUrodzenia"
type="emptydate" maxOccurs="1" minOccurs="0"> <xsd:annotation>
<xsd:documentation> Data urodzenia </xsd:documentation> </xsd:annotation>
</xsd:element> <xsd:element name="NumerTelefonu" type="adr:TelefonTyp"
minOccurs="0"> <xsd:annotation> <xsd:documentation> Numer telefonu
kontaktowego</xsd:documentation> </xsd:annotation> </xsd:element>
</xsd:sequence> </xsd:complexType> </xsd:element> <xsd:element
name="AdresSiedzibyZamieszkania" type="adr:AdresTyp" maxOccurs="1"
minOccurs="0"> <xsd:annotation> <xsd:documentation> Adres zamieszkania
</xsd:documentation> </xsd:annotation> </xsd:element> <xsd:element
name="AdresDoKorespondencji" minOccurs="0" type="adr:AdresTyp">
<xsd:annotation> <xsd:documentation> Adres do korespondencji (wpisać, jeżeli jest
inny niż adres zamieszkania) </xsd:documentation> </xsd:annotation>
</xsd:element> </xsd:sequence> </xsd:complexType> </xsd:element> <xsd:element
name="OsobaFizDzial"> <xsd:annotation> <xsd:documentation> Osoba fizyczna
prowadząca działalność gospodarczą </xsd:documentation> </xsd:annotation>
<xsd:complexType> <xsd:sequence> <xsd:element name="DaneWspolwlasiciela">
<xsd:annotation> <xsd:documentation> Dane współwłaściciela </xsd:documentation>
</xsd:annotation> <xsd:complexType> <xsd:sequence> <xsd:element
name="Nazwisko" type="os:NazwiskoTyp" maxOccurs="3" minOccurs="0">
<xsd:annotation> <xsd:documentation> Nazwisko </xsd:documentation>
</xsd:annotation> </xsd:element> <xsd:element name="Imie" type="os:ImieTyp"
maxOccurs="1" minOccurs="0"> <xsd:annotation> <xsd:documentation> Imię pierwsze
</xsd:documentation> </xsd:annotation> </xsd:element> <xsd:element ref="os:NIP"
minOccurs="0"> </xsd:element> <xsd:element name="Pesel" type="os:PESELTyp"

```



```

maxOccurs="1" minOccurs="0"> <xsd:annotation> <xsd:documentation> PESEL
</xsd:documentation> </xsd:annotation> </xsd:element> <xsd:element
ref="ins:REGON" maxOccurs="1" minOccurs="0"> </xsd:element> <xsd:element
name="KlasaPkd" type="str:Tekst200Typ" maxOccurs="1" minOccurs="0">
<xsd:annotation> <xsd:documentation> Klasa PKD </xsd:documentation>
</xsd:annotation> </xsd:element> <xsd:element name="DataUrodzenia"
type="emptydate" maxOccurs="1" minOccurs="0"> <xsd:annotation>
<xsd:documentation> Data urodzenia </xsd:documentation> </xsd:annotation>
</xsd:element> <xsd:element name="NumerTelefonu" type="adr:TelefonTyp"
minOccurs="0"> <xsd:annotation> <xsd:documentation> Numer telefonu
kontaktowego</xsd:documentation> </xsd:annotation> </xsd:element>
</xsd:sequence> </xsd:complexType> </xsd:element> <xsd:element
name="AdresSiedzibyZamieszkania" type="adr:AdresTyp" maxOccurs="1"
minOccurs="0"> <xsd:annotation> <xsd:documentation> Adres zamieszkania
</xsd:documentation> </xsd:annotation> </xsd:element> <xsd:element
name="AdresDoKorespondencji" minOccurs="0" type="adr:AdresTyp">
<xsd:annotation> <xsd:documentation> Adres do korespondencji (wpisać, jeżeli jest
inny niż adres zamieszkania) </xsd:documentation> </xsd:annotation>
</xsd:element> </xsd:sequence> </xsd:complexType> </xsd:element>
</xsd:choice> </xsd:sequence> </xsd:complexType> </xsd:element> </xsd:choice>
</xsd:sequence> </xsd:complexType> </xsd:element> </xsd:sequence>
</xsd:complexType> </xsd:element> <xsd:element name="DaneUzytkow"
maxOccurs="1" minOccurs="0"> <xsd:annotation> <xsd:documentation> Dane
dotyczące użytkowników rolnych stanowiących gospodarstwo rolne niepodlegających
zwolnieniu </xsd:documentation> </xsd:annotation> <xsd:complexType>
<xsd:sequence> <xsd:element name="GruntyOrne"> <xsd:annotation>
<xsd:documentation> Grunty orne </xsd:documentation> </xsd:annotation>
<xsd:complexType> <xsd:sequence> <xsd:element name="KlasaI" maxOccurs="1"
minOccurs="0"> <xsd:annotation> <xsd:documentation> Klasa I
</xsd:documentation> </xsd:annotation> <xsd:complexType> <xsd:sequence>
<xsd:element ref="Powierzchnia" minOccurs="0"> </xsd:element> </xsd:sequence>
</xsd:complexType> </xsd:element> <xsd:element name="KlasaII" maxOccurs="1"
minOccurs="0"> <xsd:annotation> <xsd:documentation> Klasa II
</xsd:documentation> </xsd:annotation> <xsd:complexType> <xsd:sequence>
<xsd:element ref="Powierzchnia" minOccurs="0"> </xsd:element> </xsd:sequence>
</xsd:complexType> </xsd:element> <xsd:element name="KlasaIIIa" maxOccurs="1"
minOccurs="0"> <xsd:annotation> <xsd:documentation> Klasa IIIa
</xsd:documentation> </xsd:annotation> <xsd:complexType> <xsd:sequence>
<xsd:element ref="Powierzchnia" minOccurs="0"> </xsd:element> </xsd:sequence>
</xsd:complexType> </xsd:element> <xsd:element name="KlasaIIIb" maxOccurs="1"
minOccurs="0"> <xsd:annotation> <xsd:documentation> Klasa IIIb
</xsd:documentation> </xsd:annotation> <xsd:complexType> <xsd:sequence>
<xsd:element ref="Powierzchnia" minOccurs="0"> </xsd:element> </xsd:sequence>
</xsd:complexType> </xsd:element> <xsd:element name="KlasaIVa" maxOccurs="1"
minOccurs="0"> <xsd:annotation> <xsd:documentation> Klasa IVa
</xsd:documentation> </xsd:annotation> <xsd:complexType> <xsd:sequence>
<xsd:element ref="Powierzchnia" minOccurs="0"> </xsd:element> </xsd:sequence>
</xsd:complexType> </xsd:element> <xsd:element name="KlasaIVb" maxOccurs="1"
minOccurs="0"> <xsd:annotation> <xsd:documentation> Klasa IVb
</xsd:documentation> </xsd:annotation> <xsd:complexType> <xsd:sequence>
<xsd:element ref="Powierzchnia" minOccurs="0"> </xsd:element> </xsd:sequence>
</xsd:complexType> </xsd:element> </xsd:sequence> </xsd:complexType>
</xsd:element> <xsd:element name="Laki"> <xsd:annotation> <xsd:documentation>
Łąki i pastwiska </xsd:documentation> </xsd:annotation> <xsd:complexType>
<xsd:sequence> <xsd:element name="KlasaI" maxOccurs="1" minOccurs="0">
<xsd:annotation> <xsd:documentation> Klasa I </xsd:documentation>
</xsd:annotation> <xsd:complexType> <xsd:sequence> <xsd:element

```



```

minOccurs="0"> <xsd:annotation> <xsd:documentation> Klasa II
</xsd:documentation> </xsd:annotation> <xsd:complexType> <xsd:sequence>
<xsd:element ref="Powierzchnia" minOccurs="0"> </xsd:element> </xsd:sequence>
</xsd:complexType> </xsd:element> <xsd:element name="KlasaIII" maxOccurs="1"
minOccurs="0"> <xsd:annotation> <xsd:documentation> Klasa III
</xsd:documentation> </xsd:annotation> <xsd:complexType> <xsd:sequence>
<xsd:element ref="Powierzchnia" minOccurs="0"> </xsd:element> </xsd:sequence>
</xsd:complexType> </xsd:element> <xsd:element name="KlasaIV" maxOccurs="1"
minOccurs="0"> <xsd:annotation> <xsd:documentation> Klasa IV
</xsd:documentation> </xsd:annotation> <xsd:complexType> <xsd:sequence>
<xsd:element ref="Powierzchnia" minOccurs="0"> </xsd:element> </xsd:sequence>
</xsd:complexType> </xsd:element> </xsd:sequence> </xsd:complexType>
</xsd:element> <xsd:element name="UzytkiRolne" maxOccurs="1" minOccurs="0">
<xsd:annotation> <xsd:documentation> Uzytki rolne (rowy, grunty pod stawami
niezarybionymi) bez oznaczenia klasy gleboznawczej </xsd:documentation>
</xsd:annotation> <xsd:complexType> <xsd:sequence> <xsd:element
ref="Powierzchnia" minOccurs="0"> </xsd:element> </xsd:sequence>
</xsd:complexType> </xsd:element> <xsd:element
name="GruntyStawyZarybionePstrag" maxOccurs="1" minOccurs="0">
<xsd:annotation> <xsd:documentation> Grunty pod stawami zarybionymi - łososiem,
trocią, głowacią, palią i pstrągiem </xsd:documentation> </xsd:annotation>
<xsd:complexType> <xsd:sequence> <xsd:element ref="Powierzchnia"
minOccurs="0"> </xsd:element> </xsd:sequence> </xsd:complexType>
</xsd:element> <xsd:element name="GruntyStawyZarybioneInne" maxOccurs="1"
minOccurs="0"> <xsd:annotation> <xsd:documentation> Grunty pod stawami
zarybionymi - inne gatunki ryb </xsd:documentation> </xsd:annotation>
<xsd:complexType> <xsd:sequence> <xsd:element ref="Powierzchnia"
minOccurs="0"> </xsd:element> </xsd:sequence> </xsd:complexType>
</xsd:element> </xsd:sequence> </xsd:complexType> </xsd:element> <xsd:element
name="DaneUzytkowRolnych" maxOccurs="unbounded" minOccurs="0">
<xsd:annotation> <xsd:documentation> Dane o nieruchomościach podlegających
opodatkowaniu lub zwolnieniu </xsd:documentation> </xsd:annotation>
<xsd:complexType> <xsd:sequence> <xsd:element name="PolozenieNieruchomosci"
type="str:Tekst2000Typ" maxOccurs="1" minOccurs="0"> <xsd:annotation>
<xsd:documentation> Położenie nieruchomości </xsd:documentation>
</xsd:annotation> </xsd:element> <xsd:element name="DataNabyciaNieruchomosci">
<xsd:annotation> <xsd:documentation> Data nabycia / objęcia w posiadanie
</xsd:documentation> </xsd:annotation> <xsd:complexType> <xsd:sequence>
<xsd:element name="Data" type="xsd:date" maxOccurs="1" minOccurs="0">
<xsd:annotation> <xsd:documentation> (RRRR-MM-DD) </xsd:documentation>
</xsd:annotation> </xsd:element> </xsd:sequence> </xsd:complexType>
</xsd:element> <xsd:element name="DataZbyciaNieruchomosci"> <xsd:annotation>
<xsd:documentation> Data zbycia / zmiany </xsd:documentation> </xsd:annotation>
<xsd:complexType> <xsd:sequence> <xsd:element name="Data" type="xsd:date"
maxOccurs="1" minOccurs="0"> <xsd:annotation> <xsd:documentation> (RRRR-MM-
DD) </xsd:documentation> </xsd:annotation> </xsd:element> </xsd:sequence>
</xsd:complexType> </xsd:element> <xsd:element name="NumerAktuNotarialnego">
<xsd:annotation> <xsd:documentation> Numer aktu notarialnego, data sporządzenia
</xsd:documentation> </xsd:annotation> <xsd:complexType> <xsd:sequence>
<xsd:element name="NumerAktu" type="str:Tekst65Typ" maxOccurs="1"
minOccurs="0"> <xsd:annotation> <xsd:documentation> Numer aktu
</xsd:documentation> </xsd:annotation> </xsd:element> <xsd:element name="Data"
type="xsd:date" maxOccurs="1" minOccurs="0"> <xsd:annotation>
<xsd:documentation> Data sporządzenia (RRRR-MM-DD) </xsd:documentation>
</xsd:annotation> </xsd:element> </xsd:sequence> </xsd:complexType>
</xsd:element> <xsd:element name="DaneZbywcy"> <xsd:annotation>
<xsd:documentation> Dane zbywcy nieruchomości </xsd:documentation>

```



```

</xsd:annotation> <xsd:complexType> <xsd:sequence> <xsd:element ref="os:Imie"
maxOccurs="1" minOccurs="0"> </xsd:element> <xsd:element ref="os:Nazwisko"
maxOccurs="1" minOccurs="0"> </xsd:element> <xsd:element ref="os:PESEL"
maxOccurs="1" minOccurs="0"> </xsd:element> </xsd:sequence>
</xsd:complexType> </xsd:element> <xsd:element name="IdentyfikatoryDzialek"
maxOccurs="1" minOccurs="0"> <xsd:annotation> <xsd:documentation>
Identyfikatory geodezyjne nieruchomości </xsd:documentation> </xsd:annotation>
<xsd:complexType> <xsd:sequence> <xsd:element name="ObrebEwidencyjny">
<xsd:annotation> <xsd:documentation> Obręb ewidencyjny </xsd:documentation>
</xsd:annotation> <xsd:complexType> <xsd:sequence> <xsd:element
name="NumerObrebu" type="str:Tekst200Typ" maxOccurs="1" minOccurs="0">
<xsd:annotation> <xsd:documentation> Numer obrębu </xsd:documentation>
</xsd:annotation> </xsd:element> <xsd:element name="NazwaObrebu"
type="str:Tekst200Typ" maxOccurs="1" minOccurs="0"> <xsd:annotation>
<xsd:documentation> Nazwa obrębu </xsd:documentation> </xsd:annotation>
</xsd:element> </xsd:sequence> </xsd:complexType> </xsd:element> <xsd:element
name="Dzialki"> <xsd:annotation> <xsd:documentation> Działki
</xsd:documentation> </xsd:annotation> <xsd:complexType> <xsd:sequence>
<xsd:element name="NumerDzialki" type="str:Tekst65Typ" maxOccurs="1"
minOccurs="0"> <xsd:annotation> <xsd:documentation> Numer geodezyjny działki
</xsd:documentation> </xsd:annotation> </xsd:element> <xsd:element
name="NazwaObrebu" type="str:Tekst200Typ" maxOccurs="1" minOccurs="0">
<xsd:annotation> <xsd:documentation> łączna powierzchnia nieruchomości ( w ha)
</xsd:documentation> </xsd:annotation> </xsd:element> </xsd:sequence>
</xsd:complexType> </xsd:element> </xsd:sequence> </xsd:complexType>
</xsd:element> <xsd:element name="KsiegaWieczysta"> <xsd:annotation>
<xsd:documentation> Księga Wieczysta </xsd:documentation> </xsd:annotation>
<xsd:complexType> <xsd:sequence> <xsd:element name="Grunt"> <xsd:annotation>
<xsd:documentation> Grunt </xsd:documentation> </xsd:annotation>
<xsd:complexType> <xsd:sequence> <xsd:element name="NumerKsiegi"
maxOccurs="1" minOccurs="0"> <xsd:annotation> <xsd:documentation> Numer księgi
wieczystej lub zbioru dokumentów </xsd:documentation> </xsd:annotation>
<xsd:simpleType> <xsd:restriction base="xsd:string"> <xsd:minLength value="0">
</xsd:minLength> <xsd:maxLength value="15"> </xsd:maxLength>
</xsd:restriction> </xsd:simpleType> </xsd:element> </xsd:sequence>
</xsd:complexType> </xsd:element> <xsd:element name="NazwaSadu"
type="xsd:string" fixed="SĄD REJONOWY W GLIWICACH"> <xsd:annotation>
<xsd:documentation> Nazwa sądu </xsd:documentation> </xsd:annotation>
</xsd:element> </xsd:sequence> </xsd:complexType> </xsd:element>
</xsd:sequence> </xsd:complexType> </xsd:element> <xsd:element
name="Zalaczniki" maxOccurs="1" minOccurs="0"> <xsd:annotation>
<xsd:documentation> Dane o zwolnieniach i ulgach w podatku rolnym
</xsd:documentation> </xsd:annotation> <xsd:complexType> <xsd:sequence>
<xsd:element name="ZalacznikRa" minOccurs="0"> <xsd:annotation>
<xsd:documentation> Zwolnienie </xsd:documentation> </xsd:annotation>
<xsd:complexType> <xsd:sequence> <xsd:element name="DaneDotyczaceZwolnien">
<xsd:annotation> <xsd:documentation> Dane dotyczące zwolnień i ulg podatkowych
wynikających z ustawy o podatku rolnym z 15.11.1984 r. Lub uchwały Rady Miejskiej w
Gliwicach </xsd:documentation> </xsd:annotation> <xsd:complexType>
<xsd:sequence> <xsd:element name="TytułPrawnyZwolnienia"> <xsd:annotation>
<xsd:documentation> Tytuł prawny zwolnienia </xsd:documentation>
</xsd:annotation> <xsd:complexType> <xsd:sequence> <xsd:element
name="GruntyUzytkiRolne" maxOccurs="1" minOccurs="0"> <xsd:annotation>
<xsd:documentation> Art.12 ust.1 pkt 1 - użytki rolne klasy V, VI i VIz
</xsd:documentation> </xsd:annotation> <xsd:complexType> <xsd:sequence>
<xsd:element name="Powierzchnia" type="xsd:decimal" minOccurs="0">
<xsd:annotation> <xsd:documentation> Powierzchnia w ha fizycznych

```



```

</xsd:documentation> </xsd:annotation> </xsd:element> </xsd:sequence>
</xsd:complexType> </xsd:element> <xsd:element name="GruntyZadrzewione"
maxOccurs="1" minOccurs="0"> <xsd:annotation> <xsd:documentation> Art.12 ust.1
pkt 1 - grunty zadrzewione i zakrzewione ustanowione na użytkach rolnych
</xsd:documentation> </xsd:annotation> <xsd:complexType> <xsd:sequence>
<xsd:element name="Powierzchnia" type="xsd:decimal" minOccurs="0">
<xsd:annotation> <xsd:documentation> Powierzchnia w ha fizycznych
</xsd:documentation> </xsd:annotation> </xsd:element> </xsd:sequence>
</xsd:complexType> </xsd:element> <xsd:element name="GruntyPasaGranicznego"
maxOccurs="1" minOccurs="0"> <xsd:annotation> <xsd:documentation> Art.12 ust.1
pkt 2 - grunty położone w pasie drogi granicznej </xsd:documentation>
</xsd:annotation> <xsd:complexType> <xsd:sequence> <xsd:element
name="Powierzchnia" type="xsd:decimal" minOccurs="0"> <xsd:annotation>
<xsd:documentation> Powierzchnia w ha fizycznych </xsd:documentation>
</xsd:annotation> </xsd:element> </xsd:sequence> </xsd:complexType>
</xsd:element> <xsd:element name="GruntyObjeteMelioracja" maxOccurs="1"
minOccurs="0"> <xsd:annotation> <xsd:documentation> Art.12 ust.1 pkt 3 - grunty
orne, łąki i pastwiska objęte melioracją - w roku, w którym uprawy zostały zniszczone
wskutek robót drenarskich </xsd:documentation> </xsd:annotation>
<xsd:complexType> <xsd:sequence> <xsd:element name="Powierzchnia"
type="xsd:decimal" minOccurs="0"> <xsd:annotation> <xsd:documentation>
Powierzchnia w ha fizycznych </xsd:documentation> </xsd:annotation>
</xsd:element> </xsd:sequence> </xsd:complexType> </xsd:element> <xsd:element
name="GruntyNowegoGospodarstwa" maxOccurs="1" minOccurs="0">
<xsd:annotation> <xsd:documentation> Art.12 ust.1 pkt 4 - grunty przeznaczone na
utworzenie nowego gospodarstwa rolnego lub powiększenie już istniejącego do
powierzchni nieprzekraczającej 100 ha </xsd:documentation> </xsd:annotation>
<xsd:complexType> <xsd:sequence> <xsd:element name="Powierzchnia"
type="xsd:decimal" minOccurs="0"> <xsd:annotation> <xsd:documentation>
Powierzchnia w ha fizycznych </xsd:documentation> </xsd:annotation>
</xsd:element> <xsd:element name="UlgaPoOkresieZwolnienia"> <xsd:annotation>
<xsd:documentation> W przypadku korzystania z ulgi, po upływie okresu zwolnienia
(zaznaczyć właściwe pole) </xsd:documentation> </xsd:annotation>
<xsd:complexType> <xsd:sequence> <xsd:element name="Ulga" minOccurs="0">
<xsd:annotation> <xsd:documentation> Ulga </xsd:documentation>
</xsd:annotation> <xsd:simpleType> <xsd:restriction base="xsd:string">
<xsd:enumeration value=""> </xsd:enumeration> <xsd:enumeration value="75%">
</xsd:enumeration> <xsd:enumeration value="50%"> </xsd:enumeration>
</xsd:restriction> </xsd:simpleType> </xsd:element> </xsd:sequence>
</xsd:complexType> </xsd:element> </xsd:sequence> </xsd:complexType>
</xsd:element> <xsd:element name="UstepPierwszyPunktPiaty" maxOccurs="1"
minOccurs="0"> <xsd:annotation> <xsd:documentation> Art.12 ust.1 pkt 5 - grunty
gospodarstw rolnych powstałe z zagospodarowania nieużytków </xsd:documentation>
</xsd:annotation> <xsd:complexType> <xsd:sequence> <xsd:element
name="Powierzchnia" type="xsd:decimal" minOccurs="0"> <xsd:annotation>
<xsd:documentation> Powierzchnia w ha fizycznych </xsd:documentation>
</xsd:annotation> </xsd:element> <xsd:element name="UlgaPoOkresieZwolnienia">
<xsd:annotation> <xsd:documentation> W przypadku korzystania z ulgi, po upływie
okresu zwolnienia (zaznaczyć właściwe pole) </xsd:documentation> </xsd:annotation>
<xsd:complexType> <xsd:sequence> <xsd:element name="Ulga" minOccurs="0">
<xsd:annotation> <xsd:documentation> Ulga </xsd:documentation>
</xsd:annotation> <xsd:simpleType> <xsd:restriction base="xsd:string">
<xsd:enumeration value=""> </xsd:enumeration> <xsd:enumeration value="75%">
</xsd:enumeration> <xsd:enumeration value="50%"> </xsd:enumeration>
</xsd:restriction> </xsd:simpleType> </xsd:element> </xsd:sequence>
</xsd:complexType> </xsd:element> </xsd:sequence> </xsd:complexType>
</xsd:element> <xsd:element name="UstepPierwszyPunktSzusty" maxOccurs="1"

```



```

minOccurs="0"> <xsd:annotation> <xsd:documentation> Art.12 ust.1 pkt 6 - grunty
gospodarstw rolnych otrzymane w drodze wymiany lub scalenia </xsd:documentation>
</xsd:annotation> <xsd:complexType> <xsd:sequence> <xsd:element
name="Powierzchnia" type="xsd:decimal" minOccurs="0"> <xsd:annotation>
<xsd:documentation> Powierzchnia w ha fizycznych </xsd:documentation>
</xsd:annotation> </xsd:element> <xsd:element name="UlgaPoOkresieZwolnienia">
<xsd:annotation> <xsd:documentation> W przypadku korzystania z ulgi, po upływie
okresu zwolnienia (zaznaczyć właściwe pole) </xsd:documentation> </xsd:annotation>
<xsd:complexType> <xsd:sequence> <xsd:element name="Ulga" minOccurs="0">
<xsd:annotation> <xsd:documentation> Ulga </xsd:documentation>
</xsd:annotation> <xsd:simpleType> <xsd:restriction base="xsd:string">
<xsd:enumeration value=""> </xsd:enumeration> <xsd:enumeration value="75%">
</xsd:enumeration> <xsd:enumeration value="50%"> </xsd:enumeration>
</xsd:restriction> </xsd:simpleType> </xsd:element> </xsd:sequence>
</xsd:complexType> </xsd:element> </xsd:sequence> </xsd:complexType>
</xsd:element> <xsd:element name="UstepPierwszyPunktSiudmy" maxOccurs="1"
minOccurs="0"> <xsd:annotation> <xsd:documentation> Art.12 ust.1 pkt 7 - grunty
gospodarstw rolnych, na których zaprzestano produkcji rolnej </xsd:documentation>
</xsd:annotation> <xsd:complexType> <xsd:sequence> <xsd:element
ref="PowierzchniaFizyczne" minOccurs="0"> </xsd:element> </xsd:sequence>
</xsd:complexType> </xsd:element> <xsd:element name="UstepPierwszyPunktOsmy"
maxOccurs="1" minOccurs="0"> <xsd:annotation> <xsd:documentation> Art.12 ust.1
pkt 8 - użytki ekologiczne </xsd:documentation> </xsd:annotation>
<xsd:complexType> <xsd:sequence> <xsd:element ref="PowierzchniaFizyczne"
minOccurs="0"> </xsd:element> </xsd:sequence> </xsd:complexType>
</xsd:element> <xsd:element name="UstepPierwszyPunktDziewiaty" maxOccurs="1"
minOccurs="0"> <xsd:annotation> <xsd:documentation> Art.12 ust.1 pkt 9 - grunty
zajęte przez zbiorniki wody służące do zaopatrzenia ludności w wodę
</xsd:documentation> </xsd:annotation> <xsd:complexType> <xsd:sequence>
<xsd:element ref="PowierzchniaFizyczne" minOccurs="0"> </xsd:element>
</xsd:sequence> </xsd:complexType> </xsd:element> <xsd:element
name="UstepPierwszyPunktDziesiaty" maxOccurs="1" minOccurs="0">
<xsd:annotation> <xsd:documentation> Art.12 ust.1 pkt 10 - grunty pod wałami
przeciwpowodziowymi i grunty położone w międzywałach </xsd:documentation>
</xsd:annotation> <xsd:complexType> <xsd:sequence> <xsd:element
ref="PowierzchniaFizyczne" minOccurs="0"> </xsd:element> </xsd:sequence>
</xsd:complexType> </xsd:element> <xsd:element
name="UstepPierwszyPunktJedenasty" maxOccurs="1" minOccurs="0">
<xsd:annotation> <xsd:documentation> Art.12 ust.1 pkt 11 - grunty wpisane do
rejestru zabytków </xsd:documentation> </xsd:annotation> <xsd:complexType>
<xsd:sequence> <xsd:element ref="PowierzchniaFizyczne" minOccurs="0">
</xsd:element> </xsd:sequence> </xsd:complexType> </xsd:element> <xsd:element
name="UstepPierwszyPunktDwunasty" maxOccurs="1" minOccurs="0">
<xsd:annotation> <xsd:documentation> Art.12 ust.1 pkt 12 - grunty stanowiące działki
przyzagrodowe członków rolniczych spółdzielni produkcyjnych, którzy: a) osiągnęli wiek
emerytalny b) są inwalidami zaliczonymi do I lub II grupy c) są niepełnosprawnymi o
znacznym lub umiarkowanym stopniu niepełnosprawności d) są osobami całkowicie
niezdolnymi do pracy w gospodarstwie rolnym albo niezdolnymi do samodzielnej
egzystencji </xsd:documentation> </xsd:annotation> <xsd:complexType>
<xsd:sequence> <xsd:element ref="PowierzchniaFizyczne" minOccurs="0">
</xsd:element> </xsd:sequence> </xsd:complexType> </xsd:element> <xsd:element
name="UstepDrugiPunktPierwszy" maxOccurs="1" minOccurs="0"> <xsd:annotation>
<xsd:documentation> Art.12 ust.2 pkt 1 - uczelnie </xsd:documentation>
</xsd:annotation> <xsd:complexType> <xsd:sequence> <xsd:element
ref="PowierzchniaFizyczne" minOccurs="0"> </xsd:element> </xsd:sequence>
</xsd:complexType> </xsd:element> <xsd:element name="UstepDrugiPunktDrugi"
maxOccurs="1" minOccurs="0"> <xsd:annotation> <xsd:documentation> Art.12 ust.2

```


pkt 2 - publiczne i niepubliczne jednostki organizacyjne objęte systemem oświaty oraz prowadzące je organy, w zakresie gruntów zajętych na działalność oświatową

```

</xsd:documentation> </xsd:annotation> <xsd:complexType> <xsd:sequence>
<xsd:element ref="PowierzchniaFizyczne" minOccurs="0"> </xsd:element>
</xsd:sequence> </xsd:complexType> </xsd:element> <xsd:element
name="UstepDrugiPunktTrzeci" maxOccurs="1" minOccurs="0"> <xsd:annotation>
<xsd:documentation> Art.12 ust.2 pkt 3 – instytuty naukowe i pomocnicze jednostki
naukowe Polskiej Akademii Nauk </xsd:documentation> </xsd:annotation>
<xsd:complexType> <xsd:sequence> <xsd:element ref="PowierzchniaFizyczne"
minOccurs="0"> </xsd:element> </xsd:sequence> </xsd:complexType>
</xsd:element> <xsd:element name="UstepDrugiPunktCzwarty" maxOccurs="1"
minOccurs="0"> <xsd:annotation> <xsd:documentation> Art. 12 ust. 2 pkt 4 –
prowadzący zakłady pracy chronionej spełniające warunek, o którym mowa w art. 28 ust
1 pkt 1 lit. b ustawy z dnia 27 sierpnia 1997 r. o rehabilitacji zawodowej i społecznej oraz
zatrudnieniu osób niepełnosprawnych, lub zakłady aktywności zawodowej w zakresie
gruntów zgłoszonych wojewodzie, jeżeli zgłoszenie zostało potwierdzone decyzją w
sprawie przyznania statusu zakładu pracy chronionej lub zakładu aktywności zawodowej
albo zaświadczeniem – zajętych na prowadzenie tego zakładu z wyjątkiem gruntów
znajdujących się w posiadaniu zależnym podmiotów niebędących prowadzącymi zakłady
pracy chronionej spełniające warunek o którym mowa w art. 28 ust. 1 pkt 1 lit. b
</xsd:documentation> </xsd:annotation> <xsd:complexType> <xsd:sequence>
<xsd:element ref="PowierzchniaFizyczne" minOccurs="0"> </xsd:element>
</xsd:sequence> </xsd:complexType> </xsd:element> <xsd:element
name="UstepDrugiPunktPiaty" maxOccurs="1" minOccurs="0"> <xsd:annotation>
<xsd:documentation> Art.12 ust.2 pkt 5 - instytuty badawcze </xsd:documentation>
</xsd:annotation> <xsd:complexType> <xsd:sequence> <xsd:element
ref="PowierzchniaFizyczne" minOccurs="0"> </xsd:element> </xsd:sequence>
</xsd:complexType> </xsd:element> <xsd:element name="UstepDrugiPunktPiatyA"
maxOccurs="1" minOccurs="0"> <xsd:annotation> <xsd:documentation> Art.12 ust.2
pkt 5a - przedsiębiorcy o statusie centrum badawczo-rozwojowego uzyskanym na
zasadach określonych w przepisach o niektórych formach wspierania działalności
innowacyjnej, w odniesieniu do przedmiotów opodatkowania zajętych na cele
prowadzonych badań i prac rozwojowych </xsd:documentation> </xsd:annotation>
<xsd:complexType> <xsd:sequence> <xsd:element ref="PowierzchniaFizyczne"
minOccurs="0"> </xsd:element> </xsd:sequence> </xsd:complexType>
</xsd:element> <xsd:element name="UstepDrugiPunktSzusty" maxOccurs="1"
minOccurs="0"> <xsd:annotation> <xsd:documentation> Art.12 ust.2 pkt 6 - Polski
Związek Działkowców z tytułu użytkowania i użytkowania wieczystego gruntu rodzinnych
ogrodów działkowych </xsd:documentation> </xsd:annotation> <xsd:complexType>
<xsd:sequence> <xsd:element ref="PowierzchniaFizyczne" minOccurs="0">
</xsd:element> </xsd:sequence> </xsd:complexType> </xsd:element> <xsd:element
name="Inne" maxOccurs="1" minOccurs="0"> <xsd:annotation> <xsd:documentation>
Zwolnienie z mocy uchwały Nr II/19/2006 Rady Miejskiej w Gliwicach z dnia 6 grudnia
2006r. w sprawie trybu i szczegółowych warunków zwolnienia od podatku rolnego
użytków rolnych na których zaprzestano produkcji rolnej </xsd:documentation>
</xsd:annotation> <xsd:complexType> <xsd:sequence> <xsd:element
ref="PowierzchniaFizyczne" minOccurs="0"> </xsd:element> </xsd:sequence>
</xsd:complexType> </xsd:element> </xsd:sequence> </xsd:complexType>
</xsd:element> </xsd:sequence> </xsd:complexType> </xsd:element> <xsd:element
name="DaneDotyczaceUlg" minOccurs="0"> <xsd:annotation> <xsd:documentation>
Dane dotyczące ulg podatkowych wynikających z ustawy lub uchwały Rady Miejskiej w
Gliwicach </xsd:documentation> </xsd:annotation> <xsd:complexType>
<xsd:sequence> <xsd:element name="TytulPrawny"> <xsd:annotation>
<xsd:documentation> Tytuł prawny ulgi </xsd:documentation> </xsd:annotation>
<xsd:complexType> <xsd:sequence> <xsd:element name="ArtykulTrzynasty">
<xsd:annotation> <xsd:documentation> Art.13 ust.1 - ulga inwestycyjna
</xsd:documentation> </xsd:annotation> <xsd:complexType> <xsd:sequence>

```



```

<xsd:choice> <xsd:element fixed="true" name="Tak" type="xsd:boolean">
<xsd:annotation> <xsd:documentation> tak </xsd:documentation> </xsd:annotation>
</xsd:element> <xsd:element fixed="true" name="Nie" type="xsd:boolean">
<xsd:annotation> <xsd:documentation> nie </xsd:documentation> </xsd:annotation>
</xsd:element> </xsd:choice> </xsd:sequence> </xsd:complexType>
</xsd:element> <xsd:element name="ArtykulTrzynastyA"> <xsd:annotation>
<xsd:documentation> Art.13a ust.1 i 2 - ulga dla żołnierzy odbywających zasadniczą
służbę wojskową lub długotrwałe przeszkolenie wojskowe, osób spełniających zastępczo
obowiązek służby wojskowej w formie skoszarowanej i prowadzących te gospodarstwa
bezpośrednio przed powołaniem do służby oraz członków rodzin tych osób (zaznaczyć
właściwe pole) </xsd:documentation> </xsd:annotation> <xsd:complexType>
<xsd:sequence> <xsd:choice> <xsd:element fixed="true" name="Szescdziesiat"
type="xsd:boolean"> <xsd:annotation> <xsd:documentation> 60%
</xsd:documentation> </xsd:annotation> </xsd:element> <xsd:element fixed="true"
name="Czterdziesci" type="xsd:boolean"> <xsd:annotation> <xsd:documentation>
40% </xsd:documentation> </xsd:annotation> </xsd:element> </xsd:choice>
</xsd:sequence> </xsd:complexType> </xsd:element> <xsd:element
name="ArtykulTrzynastyB"> <xsd:annotation> <xsd:documentation> Art.13b ust.1 -
ulga dla gruntów położonych na terenach podgórskich i górskich (zaznaczyć właściwe
pole) </xsd:documentation> </xsd:annotation> <xsd:complexType> <xsd:sequence>
<xsd:choice> <xsd:element fixed="true" name="Szescdziesiat" type="xsd:boolean">
<xsd:annotation> <xsd:documentation> 60% </xsd:documentation>
</xsd:annotation> </xsd:element> <xsd:element fixed="true" name="Czterdziesci"
type="xsd:boolean"> <xsd:annotation> <xsd:documentation> 30%
</xsd:documentation> </xsd:annotation> </xsd:element> </xsd:choice>
</xsd:sequence> </xsd:complexType> </xsd:element> <xsd:element
name="ArtykulTrzynastyUlga"> <xsd:annotation> <xsd:documentation> Art.13c ust.1 -
ulga z tytułu wystąpienia klęski żywiołowej </xsd:documentation> </xsd:annotation>
<xsd:complexType> <xsd:sequence> <xsd:choice> <xsd:element fixed="true"
name="Tak" type="xsd:boolean"> <xsd:annotation> <xsd:documentation> tak
</xsd:documentation> </xsd:annotation> </xsd:element> <xsd:element fixed="true"
name="Nie" type="xsd:boolean"> <xsd:annotation> <xsd:documentation> nie
</xsd:documentation> </xsd:annotation> </xsd:element> </xsd:choice>
</xsd:sequence> </xsd:complexType> </xsd:element> </xsd:sequence>
</xsd:complexType> </xsd:element> </xsd:sequence> </xsd:complexType>
</xsd:element> </xsd:sequence> </xsd:complexType> </xsd:element>
name="InformacjaZalacznikach" maxOccurs="1" minOccurs="0"> <xsd:annotation>
<xsd:documentation> Informacja o załącznikach (do niniejszej informacji dołączono)
</xsd:documentation> </xsd:annotation> <xsd:complexType> <xsd:sequence>
<xsd:element ref="str:Zalaczniki"/> </xsd:sequence> </xsd:complexType>
</xsd:element> <xsd:element name="Oswiadczenie"> <xsd:annotation>
<xsd:documentation> Oświadczenie podatnika / osoby reprezentującej podatnika
</xsd:documentation> </xsd:annotation> <xsd:complexType> <xsd:sequence>
<xsd:element name="OswiadczamZe" fixed="są mi znane przepisy Kodeksu karno-
skarbowego o odpowiedzialności za podanie danych niezgodnych z rzeczywistością"
type="xsd:string"> <xsd:annotation> <xsd:documentation> Oświadczam, że
</xsd:documentation> </xsd:annotation> </xsd:element> <xsd:element
name="ImieNazwisko" minOccurs="0" maxOccurs="1"> <xsd:annotation>
<xsd:documentation> Imię i nazwisko podatnika/osoby reprezentującej podatnika
</xsd:documentation> </xsd:annotation> <xsd:complexType> <xsd:sequence>
<xsd:element ref="os:Imie" maxOccurs="1" minOccurs="0"> </xsd:element>
<xsd:element ref="os:Nazwisko" minOccurs="0" maxOccurs="3"> </xsd:element>
</xsd:sequence> </xsd:complexType> </xsd:element> </xsd:sequence>
</xsd:complexType> </xsd:element> </xsd:sequence> </xsd:extension>
</xsd:complexContent> </xsd:complexType> <xsd:element name="Powierzchnia"
type="xsd:decimal"> <xsd:annotation> <xsd:documentation> Powierzchnia w

```


ha</xsd:documentation> </xsd:annotation> </xsd:element> <xsd:element
name="PowierzchniaFizyczne" type="xsd:decimal"> <xsd:annotation>
<xsd:documentation>Powierzchnia w ha fizycznych</xsd:documentation>
</xsd:annotation> </xsd:element> <xsd:simpleType name="emptydate"> <xsd:union
memberTypes="xsd:date empty-string" /> </xsd:simpleType> <xsd:simpleType
name="empty-string"> <xsd:restriction base="xsd:string"> <xsd:enumeration value=""
</xsd:restriction> </xsd:simpleType> </xsd:schema>




```
<?xml version="1.0" encoding="UTF-8"?> <xsd:schema
xmlns:xsd="http://www.w3.org/2001/XMLSchema"
xmlns:xsi="http://www.w3.org/2001/XMLSchema-instance"
xmlns:adr="http://crd.gov.pl/xml/schematy/adres/2009/11/09/"
xmlns:typ="http://crd.gov.pl/xml/schematy/typy/2009/11/16/"
xmlns:meta="http://crd.gov.pl/xml/schematy/meta/2009/11/16/"
xmlns:str="http://crd.gov.pl/xml/schematy/struktura/2009/11/16/"
xmlns:ds="http://www.w3.org/2000/09/xmldsig#"
xmlns:ins="http://crd.gov.pl/xml/schematy/instytucja/2009/11/16/"
xmlns:os="http://crd.gov.pl/xml/schematy/osoba/2009/11/16/"
xmlns="http://rwd.sekap.pl/wzor/2013/10/08/1390/"
targetNamespace="http://rwd.sekap.pl/wzor/2013/10/08/1390/"
elementFormDefault="qualified" attributeFormDefault="unqualified"> <xsd:import
namespace="http://www.w3.org/2000/09/xmldsig#"
schemaLocation="http://www.w3.org/TR/xmldsig-core/xmldsig-core-schema.xsd"/>
<xsd:import namespace="http://crd.gov.pl/xml/schematy/adres/2009/11/09/"
schemaLocation="http://crd.gov.pl/xml/schematy/adres/2009/11/09/adres.xsd"/>
<xsd:import namespace="http://crd.gov.pl/xml/schematy/osoba/2009/11/16/"
schemaLocation="http://crd.gov.pl/xml/schematy/osoba/2009/11/16/osoba.xsd"/>
<xsd:import namespace="http://crd.gov.pl/xml/schematy/instytucja/2009/11/16/"
schemaLocation="http://crd.gov.pl/xml/schematy/instytucja/2009/11/16/instytucja.xsd"
/> <xsd:import namespace="http://crd.gov.pl/xml/schematy/meta/2009/11/16/"
schemaLocation="http://crd.gov.pl/xml/schematy/meta/2009/11/16/meta.xsd"/>
<xsd:import namespace="http://crd.gov.pl/xml/schematy/struktura/2009/11/16/"
schemaLocation="http://crd.gov.pl/xml/schematy/struktura/2009/11/16/struktura.xsd"/
> <xsd:import namespace="http://crd.gov.pl/xml/schematy/typy/2009/11/16/"
schemaLocation="http://crd.gov.pl/xml/schematy/typy/2009/11/16/typy.xsd"/>
<xsd:annotation> <xsd:documentation>Deklaracja na podatek rolny DR-
1</xsd:documentation> </xsd:annotation> <xsd:element name="Dokument"
type="DokumentTyp"/> <xsd:complexType name="DokumentTyp"> <xsd:sequence>
<xsd:element name="OpisDokumentu" type="str:OpisDokumentuTyp"/> <xsd:element
name="DaneDokumentu" type="str:DaneDokumentuTyp"/> <xsd:element
name="TrescDokumentu" type="TrescDokumentuTyp"/> <xsd:element
ref="ds:Signature" minOccurs="0" maxOccurs="unbounded"/> </xsd:sequence>
</xsd:complexType> <xsd:complexType name="TrescDokumentuTyp" mixed="false">
<xsd:complexContent mixed="false"> <xsd:extension base="str:TrescDokumentuTyp">
<xsd:sequence> <xsd:element fixed="Załącznik Nr .... do uchwały .... Rady Miejskiej w
Gliwicach z dnia 07 listopada 2013r." name="Zrodlo" type="xsd:string">
<xsd:annotation> <xsd:documentation>&#160;</xsd:documentation>
</xsd:annotation> </xsd:element> <xsd:element name="Data" type="xsd:date"
minOccurs="0"> <xsd:annotation> <xsd:documentation> Data wypełnienia deklaracji
</xsd:documentation> </xsd:annotation> </xsd:element> <xsd:element
name="RokDeklaracji" type="xsd:string" fixed="2014"> <xsd:annotation>
<xsd:documentation> Rok, za który składana jest deklaracja </xsd:documentation>
</xsd:annotation> </xsd:element> <xsd:element fixed="Ustawa z dnia 15 listopada
1984r. o podatku rolnym (Dz.U. z 2006 r. Nr 136, poz. 969, z późn. zmianami)"
name="PodstawaPrawna" type="xsd:string"> <xsd:annotation> <xsd:documentation>
Podstawa prawna </xsd:documentation> </xsd:annotation> </xsd:element>
<xsd:element fixed="Formularz przeznaczony dla osób prawnych, jednostek
organizacyjnych oraz spółek nieposiadających osobowości prawnej będących
właścicielami gruntów, posiadaczami samoistnymi gruntów, użytkownikami wieczystymi
gruntów, posiadaczami gruntów stanowiących własność Skarbu Państwa lub jednostki
samorządu terytorialnego oraz dla osób fizycznych będących współwłaścicielami lub
współposiadaczami z osobami prawnymi lub z jednostkami organizacyjnymi, w tym
spółkami, nieposiadającymi osobowości prawnej." name="Składający"
type="xsd:string"> <xsd:annotation> <xsd:documentation> Składający
</xsd:documentation> </xsd:annotation> </xsd:element> <xsd:element fixed="Do
```



```

dnia 15 stycznia każdego roku podatkowego lub w terminie 14 dni od zaistnienia
okoliczności mających wpływ na powstanie (wygaśnięcie) obowiązku podatkowego, lub
wysokość opodatkowania." name="Termin" type="xsd:string"> <xsd:annotation>
<xsd:documentation> Termin składania </xsd:documentation> </xsd:annotation>
</xsd:element> <xsd:element name="MiejsceSkładaniaDeklaracji"> <xsd:annotation>
<xsd:documentation> Miejsce składania deklaracji </xsd:documentation>
</xsd:annotation> <xsd:complexType> <xsd:sequence> <xsd:element
fixed="Prezydent Miasta Gliwice, 44-100 Gliwice, Ul. Zwycięstwa 21" name="Do"
type="xsd:string"> <xsd:annotation> <xsd:documentation> Nazwa i adres siedziby
organu podatkowego </xsd:documentation> </xsd:annotation> </xsd:element>
</xsd:sequence> </xsd:complexType> </xsd:element> <xsd:element
name="ObowiazekDeklaracji" minOccurs="0" maxOccurs="1"> <xsd:annotation>
<xsd:documentation>Obowiązek złożenia deklaracji </xsd:documentation>
</xsd:annotation> <xsd:complexType> <xsd:sequence> <xsd:element
name="OkolicznosciPowodujaceZlozenieDeklaracji" minOccurs="0" maxOccurs="1">
<xsd:annotation> <xsd:documentation> Okoliczności powodujące konieczność złożenia
deklaracji (zaznaczyć właściwe pole) </xsd:documentation> </xsd:annotation>
<xsd:complexType> <xsd:sequence> <xsd:choice> <xsd:element name="PierwszyRaz"
> <xsd:annotation> <xsd:documentation> złożenie deklaracji rocznej
</xsd:documentation> </xsd:annotation> <xsd:complexType> <xsd:sequence>
<xsd:element name="ObowiazaujeZaOkres"> <xsd:annotation>
<xsd:documentation>obowiązuje za okres od </xsd:documentation> </xsd:annotation>
<xsd:complexType> <xsd:sequence> <xsd:element name="Miesiac" minOccurs="0">
<xsd:annotation> <xsd:documentation> miesiąc od którego obowiązuje deklaracja
</xsd:documentation> </xsd:annotation> <xsd:simpleType> <xsd:restriction
base="xsd:string"> <xsd:enumeration value=""/> <xsd:enumeration value="styczeń"/>
<xsd:enumeration value="luty"/> <xsd:enumeration value="marzec"/>
<xsd:enumeration value="kwiecień"/> <xsd:enumeration value="maj"/>
<xsd:enumeration value="czerwiec"/> <xsd:enumeration value="lipiec"/>
<xsd:enumeration value="sierpień"/> <xsd:enumeration value="wrzesień"/>
<xsd:enumeration value="październik"/> <xsd:enumeration value="listopad"/>
<xsd:enumeration value="grudzień"/> </xsd:restriction> </xsd:simpleType>
</xsd:element> <xsd:element name="Rok" type="xsd:string" fixed="2014">
<xsd:annotation> <xsd:documentation>Rok</xsd:documentation> </xsd:annotation>
</xsd:element> </xsd:sequence> </xsd:complexType> </xsd:element>
</xsd:sequence> </xsd:complexType> </xsd:element> <xsd:element
name="KorektaDeklaracji"> <xsd:annotation> <xsd:documentation> korekta deklaracji
rocznej </xsd:documentation> </xsd:annotation> <xsd:complexType>
<xsd:sequence> <xsd:element name="ObowiazaujeZaOkres"> <xsd:annotation>
<xsd:documentation>obowiązuje za okres od </xsd:documentation> </xsd:annotation>
<xsd:complexType> <xsd:sequence> <xsd:element name="Miesiac" minOccurs="0">
<xsd:annotation> <xsd:documentation> miesiąc od którego obowiązuje korekta
deklaracji </xsd:documentation> </xsd:annotation> <xsd:simpleType> <xsd:restriction
base="xsd:string"> <xsd:enumeration value=""/> <xsd:enumeration value="styczeń"/>
<xsd:enumeration value="luty"/> <xsd:enumeration value="marzec"/>
<xsd:enumeration value="kwiecień"/> <xsd:enumeration value="maj"/>
<xsd:enumeration value="czerwiec"/> <xsd:enumeration value="lipiec"/>
<xsd:enumeration value="sierpień"/> <xsd:enumeration value="wrzesień"/>
<xsd:enumeration value="październik"/> <xsd:enumeration value="listopad"/>
<xsd:enumeration value="grudzień"/> </xsd:restriction> </xsd:simpleType>
</xsd:element> <xsd:element name="Rok" type="xsd:string" fixed="2014">
<xsd:annotation> <xsd:documentation>Rok</xsd:documentation> </xsd:annotation>
</xsd:element> </xsd:sequence> </xsd:complexType> </xsd:element> <xsd:element
name="Uzasadnienie" type="str:Tekst2000Typ"> <xsd:annotation>
<xsd:documentation>Uzasadnienie korekty</xsd:documentation> </xsd:annotation>
</xsd:element> </xsd:sequence> </xsd:complexType> </xsd:element>
</xsd:choice> </xsd:sequence> </xsd:complexType> </xsd:element>

```



```

</xsd:sequence> </xsd:complexType> </xsd:element> <xsd:element
name="PodmiotZobowiazany" minOccurs="0" maxOccurs="1"> <xsd:annotation>
<xsd:documentation> Podmiot zobowiązany do złożenia deklaracji
</xsd:documentation> </xsd:annotation> <xsd:complexType> <xsd:sequence>
<xsd:element name="DaneIdentyfikacyjne" minOccurs="0" maxOccurs="1">
<xsd:annotation> <xsd:documentation> Rodzaj podmiotu </xsd:documentation>
</xsd:annotation> <xsd:complexType> <xsd:sequence> <xsd:choice> <xsd:element
name="Wlasciciel"> <xsd:annotation> <xsd:documentation> właściciel, użytkownik lub
posiadacz </xsd:documentation> </xsd:annotation> <xsd:complexType>
<xsd:sequence> <xsd:element name="DanePodatnika" minOccurs="0"
maxOccurs="1"> <xsd:annotation> <xsd:documentation> Dane podatnika
</xsd:documentation> </xsd:annotation> <xsd:complexType> <xsd:sequence>
<xsd:choice> <xsd:element name="OsobaPrawna"> <xsd:annotation>
<xsd:documentation> Osoba prawna </xsd:documentation> </xsd:annotation>
<xsd:complexType> <xsd:sequence> <xsd:element name="OsobaPrawnaDane"
type="OsobaPrawnaType"> <xsd:annotation> <xsd:documentation> - dane
Identyfikacyjne </xsd:documentation> </xsd:annotation> </xsd:element>
</xsd:sequence> </xsd:complexType> </xsd:element> <xsd:element
name="SpolkaNieposiadajacaOsobowosci"> <xsd:annotation> <xsd:documentation>
Spółka nieposiadająca osobowości prawnej </xsd:documentation> </xsd:annotation>
<xsd:complexType> <xsd:sequence> <xsd:element name="OsobaPrawnaDane"
type="OsobaPrawnaType"> <xsd:annotation> <xsd:documentation> - dane
identyfikacyjne </xsd:documentation> </xsd:annotation> </xsd:element>
</xsd:sequence> </xsd:complexType> </xsd:element> <xsd:element
name="JednostkaOrganizacyjna"> <xsd:annotation> <xsd:documentation> Jednostka
organizacyjna nieposiadająca osobowości prawnej </xsd:documentation>
</xsd:annotation> <xsd:complexType> <xsd:sequence> <xsd:element
name="OsobaPrawnaDane" type="OsobaPrawnaType"> <xsd:annotation>
<xsd:documentation> - dane identyfikacyjne </xsd:documentation> </xsd:annotation>
</xsd:element> </xsd:sequence> </xsd:complexType> </xsd:element>
</xsd:sequence> </xsd:complexType> </xsd:element> <xsd:element
name="Wspolwlasiciel"> <xsd:annotation> <xsd:documentation> współwłaściciel,
współużytkownik lub współposiadacz </xsd:documentation> </xsd:annotation>
<xsd:complexType> <xsd:sequence> <xsd:element name="DaneWspolwlasiciela"
minOccurs="0" maxOccurs="1"> <xsd:annotation> <xsd:documentation> Dane
podatnika </xsd:documentation> </xsd:annotation> <xsd:complexType>
<xsd:sequence> <xsd:choice> <xsd:element name="OsobaPrawna">
<xsd:annotation> <xsd:documentation> Osoba prawna </xsd:documentation>
</xsd:annotation> <xsd:complexType> <xsd:sequence> <xsd:element
name="OsobaPrawnaDane" type="OsobaPrawnaType"> <xsd:annotation>
<xsd:documentation> - dane Identyfikacyjne </xsd:documentation> </xsd:annotation>
</xsd:element> </xsd:sequence> </xsd:complexType> </xsd:element> <xsd:element
name="SpolkaNieposiadajacaOsobowosci"> <xsd:annotation> <xsd:documentation>
Spółka nieposiadająca osobowości prawnej </xsd:documentation> </xsd:annotation>
<xsd:complexType> <xsd:sequence> <xsd:element name="OsobaPrawnaDane"
type="OsobaPrawnaType"> <xsd:annotation> <xsd:documentation> - dane
identyfikacyjne </xsd:documentation> </xsd:annotation> </xsd:element>
</xsd:sequence> </xsd:complexType> </xsd:element> <xsd:element
name="JednostkaOrganizacyjna"> <xsd:annotation> <xsd:documentation> Jednostka
organizacyjna nieposiadająca osobowości prawnej </xsd:documentation>
</xsd:annotation> <xsd:complexType> <xsd:sequence> <xsd:element
name="OsobaPrawnaDane" type="OsobaPrawnaType"> <xsd:annotation>
<xsd:documentation> - dane identyfikacyjne </xsd:documentation> </xsd:annotation>
</xsd:element> </xsd:sequence> </xsd:complexType> </xsd:element> <xsd:element
name="OsobaFiz"> <xsd:annotation> <xsd:documentation> Osoba fizyczna
</xsd:documentation> </xsd:annotation> <xsd:complexType> <xsd:sequence>

```



```

<xsd:element name="DaneWlasciciela"> <xsd:annotation> <xsd:documentation> Dane
właściciela </xsd:documentation> </xsd:annotation> <xsd:complexType>
<xsd:sequence> <xsd:element name="Nazwisko" type="os:NazwiskoTyp"
maxOccurs="3" minOccurs="0"> <xsd:annotation> <xsd:documentation> Nazwisko
</xsd:documentation> </xsd:annotation> </xsd:element> <xsd:element name="Imie"
type="os:ImieTyp" maxOccurs="1" minOccurs="0"> <xsd:annotation>
<xsd:documentation> Imię pierwsze </xsd:documentation> </xsd:annotation>
</xsd:element> <xsd:element name="Pesel" type="os:PESELTyp" maxOccurs="1"
minOccurs="0"> <xsd:annotation> <xsd:documentation> PESEL </xsd:documentation>
</xsd:annotation> </xsd:element> <xsd:element name="DataUrodzenia"
type="emptydate" maxOccurs="1" minOccurs="0"> <xsd:annotation>
<xsd:documentation> Data urodzenia </xsd:documentation> </xsd:annotation>
</xsd:element> <xsd:element name="NumerTelefonu" type="adr:TelefonTyp"
minOccurs="0"> <xsd:annotation> <xsd:documentation> Numer telefonu
kontaktowego</xsd:documentation> </xsd:annotation> </xsd:element>
</xsd:sequence> </xsd:complexType> </xsd:element> <xsd:element
name="AdresSiedzibyZamieszkania" type="adr:AdresTyp" maxOccurs="1"
minOccurs="0"> <xsd:annotation> <xsd:documentation> Adres zamieszkania
</xsd:documentation> </xsd:annotation> </xsd:element> <xsd:element
name="AdresDoKorespondencji" minOccurs="0" type="adr:AdresTyp">
<xsd:annotation> <xsd:documentation> Adres do korespondencji (wpisać, jeżeli jest
inny niż adres zamieszkania) </xsd:documentation> </xsd:annotation>
</xsd:element> </xsd:sequence> </xsd:complexType> </xsd:element> <xsd:element
name="OsobaFizDzial"> <xsd:annotation> <xsd:documentation> Osoba fizyczna
prowadząca działalność gospodarczą </xsd:documentation> </xsd:annotation>
<xsd:complexType> <xsd:sequence> <xsd:element name="DaneWlasciciela">
<xsd:annotation> <xsd:documentation> Dane właściciela </xsd:documentation>
</xsd:annotation> <xsd:complexType> <xsd:sequence> <xsd:element
name="Nazwisko" type="os:NazwiskoTyp" maxOccurs="3" minOccurs="0">
<xsd:annotation> <xsd:documentation> Nazwisko </xsd:documentation>
</xsd:annotation> </xsd:element> <xsd:element name="Imie" type="os:ImieTyp"
maxOccurs="1" minOccurs="0"> <xsd:annotation> <xsd:documentation> Imię pierwsze
</xsd:documentation> </xsd:annotation> </xsd:element> <xsd:element ref="os:NIP"
minOccurs="0"> </xsd:element> <xsd:element name="Pesel" type="os:PESELTyp"
maxOccurs="1" minOccurs="0"> <xsd:annotation> <xsd:documentation> PESEL
</xsd:documentation> </xsd:annotation> </xsd:element> <xsd:element
ref="ins:REGON" maxOccurs="1" minOccurs="0"> </xsd:element> <xsd:element
name="KlasaPkd" type="str:Tekst200Typ" maxOccurs="1" minOccurs="0">
<xsd:annotation> <xsd:documentation> Klasa PKD </xsd:documentation>
</xsd:annotation> </xsd:element> <xsd:element name="DataUrodzenia"
type="emptydate" maxOccurs="1" minOccurs="0"> <xsd:annotation>
<xsd:documentation> Data urodzenia </xsd:documentation> </xsd:annotation>
</xsd:element> <xsd:element name="NumerTelefonu" type="adr:TelefonTyp"
minOccurs="0"> <xsd:annotation> <xsd:documentation> Numer telefonu
kontaktowego</xsd:documentation> </xsd:annotation> </xsd:element>
</xsd:sequence> </xsd:complexType> </xsd:element> <xsd:element
name="AdresSiedzibyZamieszkania" type="adr:AdresTyp" maxOccurs="1"
minOccurs="0"> <xsd:annotation> <xsd:documentation> Adres zamieszkania
</xsd:documentation> </xsd:annotation> </xsd:element> <xsd:element
name="AdresDoKorespondencji" minOccurs="0" type="adr:AdresTyp">
<xsd:annotation> <xsd:documentation> Adres do korespondencji (wpisać, jeżeli jest
inny niż adres zamieszkania) </xsd:documentation> </xsd:annotation>
</xsd:element> </xsd:sequence> </xsd:complexType> </xsd:element>
</xsd:choice> </xsd:sequence> </xsd:complexType> </xsd:element>
</xsd:sequence> </xsd:complexType> </xsd:element> </xsd:choice>
</xsd:sequence> </xsd:complexType> </xsd:element> </xsd:sequence>
</xsd:complexType> </xsd:element> <!-- ${insert} --> <xsd:element

```




```

name="DaneUzytkow" maxOccurs="1" minOccurs="0"> <xsd:annotation>
<xsd:documentation> Dane dotyczące użytkowników rolnych stanowiących gospodarstwo
rolne - niepodlegających zwolnieniu </xsd:documentation> </xsd:annotation>
<xsd:complexType> <xsd:sequence> <xsd:element name="GruntyOrne"
maxOccurs="1" minOccurs="0"> <xsd:annotation> <xsd:documentation> Grunty orne
</xsd:documentation> </xsd:annotation> <xsd:complexType> <xsd:sequence>
<xsd:element name="KlasaI" maxOccurs="1" minOccurs="0"> <xsd:annotation>
<xsd:documentation> Klasa I </xsd:documentation> </xsd:annotation>
<xsd:complexType> <xsd:sequence> <xsd:element name="Powierzchnia"
type="xsd:decimal" minOccurs="0"> <xsd:annotation>
<xsd:documentation>Powierzchnia w ha fizycznych </xsd:documentation>
</xsd:annotation> </xsd:element> <xsd:element name="Przelicznik" type="xsd:string"
fixed="1,80"> <xsd:annotation> <xsd:documentation>Przelicznik
</xsd:documentation> </xsd:annotation> </xsd:element> <xsd:element
name="PowierzchniaPrzeliczeniowa" type="xsd:decimal" minOccurs="0">
<xsd:annotation> <xsd:documentation> Powierzchnia w ha przeliczeniowych
</xsd:documentation> </xsd:annotation> </xsd:element> <xsd:element
name="StawkaPodatku" type="xsd:decimal" minOccurs="0"> <xsd:annotation>
<xsd:documentation>Stawka podatku (równowartość pieniężna 2,5q żyta za 1
ha)</xsd:documentation> </xsd:annotation> </xsd:element> <xsd:element
name="PodatekNalezny" type="xsd:decimal" minOccurs="0"> <xsd:annotation>
<xsd:documentation>Podatek należny w zł, gr </xsd:documentation>
</xsd:annotation> </xsd:element> </xsd:sequence> </xsd:complexType>
</xsd:element> <xsd:element name="KlasaII" maxOccurs="1" minOccurs="0">
<xsd:annotation> <xsd:documentation> Klasa II </xsd:documentation>
</xsd:annotation> <xsd:complexType> <xsd:sequence> <xsd:element
name="Powierzchnia" type="xsd:decimal" minOccurs="0"> <xsd:annotation>
<xsd:documentation>Powierzchnia w ha fizycznych </xsd:documentation>
</xsd:annotation> </xsd:element> <xsd:element name="Przelicznik" type="xsd:string"
fixed="1,65"> <xsd:annotation> <xsd:documentation>Przelicznik
</xsd:documentation> </xsd:annotation> </xsd:element> <xsd:element
name="PowierzchniaPrzeliczeniowa" type="xsd:decimal" minOccurs="0">
<xsd:annotation> <xsd:documentation> Powierzchnia w ha przeliczeniowych
</xsd:documentation> </xsd:annotation> </xsd:element> <xsd:element
name="StawkaPodatku" type="xsd:decimal" minOccurs="0"> <xsd:annotation>
<xsd:documentation>Stawka podatku (równowartość pieniężna 2,5q żyta za 1
ha)</xsd:documentation> </xsd:annotation> </xsd:element> <xsd:element
name="PodatekNalezny" type="xsd:decimal" minOccurs="0"> <xsd:annotation>
<xsd:documentation>Podatek należny w zł, gr </xsd:documentation>
</xsd:annotation> </xsd:element> </xsd:sequence> </xsd:complexType>
</xsd:element> <xsd:element name="KlasaIIIa" maxOccurs="1" minOccurs="0">
<xsd:annotation> <xsd:documentation> Klasa IIIa </xsd:documentation>
</xsd:annotation> <xsd:complexType> <xsd:sequence> <xsd:element
name="Powierzchnia" type="xsd:decimal" minOccurs="0"> <xsd:annotation>
<xsd:documentation>Powierzchnia w ha fizycznych </xsd:documentation>
</xsd:annotation> </xsd:element> <xsd:element name="Przelicznik" type="xsd:string"
fixed="1,50"> <xsd:annotation> <xsd:documentation>Przelicznik
</xsd:documentation> </xsd:annotation> </xsd:element> <xsd:element
name="PowierzchniaPrzeliczeniowa" type="xsd:decimal" minOccurs="0">
<xsd:annotation> <xsd:documentation> Powierzchnia w ha przeliczeniowych
</xsd:documentation> </xsd:annotation> </xsd:element> <xsd:element
name="StawkaPodatku" type="xsd:decimal" minOccurs="0"> <xsd:annotation>
<xsd:documentation>Stawka podatku (równowartość pieniężna 2,5q żyta za 1
ha)</xsd:documentation> </xsd:annotation> </xsd:element> <xsd:element
name="PodatekNalezny" type="xsd:decimal" minOccurs="0"> <xsd:annotation>
<xsd:documentation>Podatek należny w zł, gr </xsd:documentation>
</xsd:annotation> </xsd:element> </xsd:sequence> </xsd:complexType>

```



```

</xsd:element> <xsd:element name="KlasaIIIb" maxOccurs="1" minOccurs="0">
<xsd:annotation> <xsd:documentation> Klasa IIIb </xsd:documentation>
</xsd:annotation> <xsd:complexType> <xsd:sequence> <xsd:element
name="Powierzchnia" type="xsd:decimal" minOccurs="0"> <xsd:annotation>
<xsd:documentation>Powierzchnia w ha fizycznych </xsd:documentation>
</xsd:annotation> </xsd:element> <xsd:element name="Przelicznik" type="xsd:string"
fixed="1,25"> <xsd:annotation> <xsd:documentation>Przelicznik
</xsd:documentation> </xsd:annotation> </xsd:element> <xsd:element
name="PowierzchniaPrzeliczeniowa" type="xsd:decimal" minOccurs="0">
<xsd:annotation> <xsd:documentation> Powierzchnia w ha przeliczeniowych
</xsd:documentation> </xsd:annotation> </xsd:element> <xsd:element
name="StawkaPodatku" type="xsd:decimal" minOccurs="0"> <xsd:annotation>
<xsd:documentation>Stawka podatku (równowartość pieniężna 2,5q żyta za 1
ha)</xsd:documentation> </xsd:annotation> </xsd:element> <xsd:element
name="PodatekNalezny" type="xsd:decimal" minOccurs="0"> <xsd:annotation>
<xsd:documentation>Podatek należny w zł, gr </xsd:documentation>
</xsd:annotation> </xsd:element> </xsd:sequence> </xsd:complexType>
</xsd:element> <xsd:element name="KlasaIVa" maxOccurs="1" minOccurs="0">
<xsd:annotation> <xsd:documentation> Klasa IVa </xsd:documentation>
</xsd:annotation> <xsd:complexType> <xsd:sequence> <xsd:element
name="Powierzchnia" type="xsd:decimal" minOccurs="0"> <xsd:annotation>
<xsd:documentation>Powierzchnia w ha fizycznych </xsd:documentation>
</xsd:annotation> </xsd:element> <xsd:element name="Przelicznik" type="xsd:string"
fixed="1,00"> <xsd:annotation> <xsd:documentation>Przelicznik
</xsd:documentation> </xsd:annotation> </xsd:element> <xsd:element
name="PowierzchniaPrzeliczeniowa" type="xsd:decimal" minOccurs="0">
<xsd:annotation> <xsd:documentation> Powierzchnia w ha przeliczeniowych
</xsd:documentation> </xsd:annotation> </xsd:element> <xsd:element
name="StawkaPodatku" type="xsd:decimal" minOccurs="0"> <xsd:annotation>
<xsd:documentation>Stawka podatku (równowartość pieniężna 2,5q żyta za 1
ha)</xsd:documentation> </xsd:annotation> </xsd:element> <xsd:element
name="PodatekNalezny" type="xsd:decimal" minOccurs="0"> <xsd:annotation>
<xsd:documentation>Podatek należny w zł, gr </xsd:documentation>
</xsd:annotation> </xsd:element> </xsd:sequence> </xsd:complexType>
</xsd:element> <xsd:element name="KlasaIVb" maxOccurs="1" minOccurs="0">
<xsd:annotation> <xsd:documentation> Klasa IVb </xsd:documentation>
</xsd:annotation> <xsd:complexType> <xsd:sequence> <xsd:element
name="Powierzchnia" type="xsd:decimal" minOccurs="0"> <xsd:annotation>
<xsd:documentation>Powierzchnia w ha fizycznych </xsd:documentation>
</xsd:annotation> </xsd:element> <xsd:element name="Przelicznik" type="xsd:string"
fixed="0,75"> <xsd:annotation> <xsd:documentation>Przelicznik
</xsd:documentation> </xsd:annotation> </xsd:element> <xsd:element
name="PowierzchniaPrzeliczeniowa" type="xsd:decimal" minOccurs="0">
<xsd:annotation> <xsd:documentation> Powierzchnia w ha przeliczeniowych
</xsd:documentation> </xsd:annotation> </xsd:element> <xsd:element
name="StawkaPodatku" type="xsd:decimal" minOccurs="0"> <xsd:annotation>
<xsd:documentation>Stawka podatku (równowartość pieniężna 2,5q żyta za 1
ha)</xsd:documentation> </xsd:annotation> </xsd:element> <xsd:element
name="PodatekNalezny" type="xsd:decimal" minOccurs="0"> <xsd:annotation>
<xsd:documentation>Podatek należny w zł, gr </xsd:documentation>
</xsd:annotation> </xsd:element> </xsd:sequence> </xsd:complexType>
</xsd:element> </xsd:sequence> </xsd:complexType> </xsd:element> <xsd:element
name="ŁakiPastwiska" maxOccurs="1" minOccurs="0"> <xsd:annotation>
<xsd:documentation> Łąki i pastwiska </xsd:documentation> </xsd:annotation>
<xsd:complexType> <xsd:sequence> <xsd:element name="KlasaI" maxOccurs="1"
minOccurs="0"> <xsd:annotation> <xsd:documentation> Klasa I
</xsd:documentation> </xsd:annotation> <xsd:complexType> <xsd:sequence>

```



```

name="GruntyStawyNiezarybioneOrne" maxOccurs="1" minOccurs="0">
<xsd:annotation> <xsd:documentation> Grunty pod stawami niezarybionymi - grunty
orne </xsd:documentation> </xsd:annotation> <xsd:complexType> <xsd:sequence>
<xsd:element name="KlasaI" maxOccurs="1" minOccurs="0"> <xsd:annotation>
<xsd:documentation> Klasa I </xsd:documentation> </xsd:annotation>
<xsd:complexType> <xsd:sequence> <xsd:element name="Powierzchnia"
type="xsd:decimal" minOccurs="0"> <xsd:annotation>
<xsd:documentation>Powierzchnia w ha fizycznych </xsd:documentation>
</xsd:annotation> </xsd:element> <xsd:element name="Przelicznik" type="xsd:string"
fixed="1,80"> <xsd:annotation> <xsd:documentation>Przelicznik
</xsd:documentation> </xsd:annotation> </xsd:element> <xsd:element
name="PowierzchniaPrzeliczeniowa" type="xsd:decimal" minOccurs="0">
<xsd:annotation> <xsd:documentation> Powierzchnia w ha przeliczeniowych
</xsd:documentation> </xsd:annotation> </xsd:element> <xsd:element
name="StawkaPodatku" type="xsd:decimal" minOccurs="0"> <xsd:annotation>
<xsd:documentation>Stawka podatku (równowartość pieniężna 2,5q żyta za 1
ha)</xsd:documentation> </xsd:annotation> </xsd:element> <xsd:element
name="PodatekNalezny" type="xsd:decimal" minOccurs="0"> <xsd:annotation>
<xsd:documentation>Podatek należny w zł, gr </xsd:documentation>
</xsd:annotation> </xsd:element> </xsd:sequence> </xsd:complexType>
</xsd:element> <xsd:element name="KlasaII" maxOccurs="1" minOccurs="0">
<xsd:annotation> <xsd:documentation> Klasa II </xsd:documentation>
</xsd:annotation> <xsd:complexType> <xsd:sequence> <xsd:element
name="Powierzchnia" type="xsd:decimal" minOccurs="0"> <xsd:annotation>
<xsd:documentation>Powierzchnia w ha fizycznych </xsd:documentation>
</xsd:annotation> </xsd:element> <xsd:element name="Przelicznik" type="xsd:string"
fixed="1,65"> <xsd:annotation> <xsd:documentation>Przelicznik
</xsd:documentation> </xsd:annotation> </xsd:element> <xsd:element
name="PowierzchniaPrzeliczeniowa" type="xsd:decimal" minOccurs="0">
<xsd:annotation> <xsd:documentation> Powierzchnia w ha przeliczeniowych
</xsd:documentation> </xsd:annotation> </xsd:element> <xsd:element
name="StawkaPodatku" type="xsd:decimal" minOccurs="0"> <xsd:annotation>
<xsd:documentation>Stawka podatku (równowartość pieniężna 2,5q żyta za 1
ha)</xsd:documentation> </xsd:annotation> </xsd:element> <xsd:element
name="PodatekNalezny" type="xsd:decimal" minOccurs="0"> <xsd:annotation>
<xsd:documentation>Podatek należny w zł, gr </xsd:documentation>
</xsd:annotation> </xsd:element> </xsd:sequence> </xsd:complexType>
</xsd:element> <xsd:element name="KlasaIIIa" maxOccurs="1" minOccurs="0">
<xsd:annotation> <xsd:documentation> Klasa IIIa </xsd:documentation>
</xsd:annotation> <xsd:complexType> <xsd:sequence> <xsd:element
name="Powierzchnia" type="xsd:decimal" minOccurs="0"> <xsd:annotation>
<xsd:documentation>Powierzchnia w ha fizycznych </xsd:documentation>
</xsd:annotation> </xsd:element> <xsd:element name="Przelicznik" type="xsd:string"
fixed="1,50"> <xsd:annotation> <xsd:documentation>Przelicznik
</xsd:documentation> </xsd:annotation> </xsd:element> <xsd:element
name="PowierzchniaPrzeliczeniowa" type="xsd:decimal" minOccurs="0">
<xsd:annotation> <xsd:documentation> Powierzchnia w ha przeliczeniowych
</xsd:documentation> </xsd:annotation> </xsd:element> <xsd:element
name="StawkaPodatku" type="xsd:decimal" minOccurs="0"> <xsd:annotation>
<xsd:documentation>Stawka podatku (równowartość pieniężna 2,5q żyta za 1
ha)</xsd:documentation> </xsd:annotation> </xsd:element> <xsd:element
name="PodatekNalezny" type="xsd:decimal" minOccurs="0"> <xsd:annotation>
<xsd:documentation>Podatek należny w zł, gr </xsd:documentation>
</xsd:annotation> </xsd:element> </xsd:sequence> </xsd:complexType>
</xsd:element> <xsd:element name="KlasaIIIb" maxOccurs="1" minOccurs="0">
<xsd:annotation> <xsd:documentation> Klasa IIIb </xsd:documentation>
</xsd:annotation> <xsd:complexType> <xsd:sequence> <xsd:element

```



```

name="Powierzchnia" type="xsd:decimal" minOccurs="0"> <xsd:annotation>
<xsd:documentation>Powierzchnia w ha fizycznych </xsd:documentation>
</xsd:annotation> </xsd:element> <xsd:element name="Przelicznik" type="xsd:string"
fixed="1,25"> <xsd:annotation> <xsd:documentation>Przelicznik
</xsd:documentation> </xsd:annotation> </xsd:element> <xsd:element
name="PowierzchniaPrzeliczeniowa" type="xsd:decimal" minOccurs="0">
<xsd:annotation> <xsd:documentation> Powierzchnia w ha przeliczeniowych
</xsd:documentation> </xsd:annotation> </xsd:element> <xsd:element
name="StawkaPodatku" type="xsd:decimal" minOccurs="0"> <xsd:annotation>
<xsd:documentation>Stawka podatku (równowartość pieniężna 2,5q żyta za 1
ha)</xsd:documentation> </xsd:annotation> </xsd:element> <xsd:element
name="PodatekNalezny" type="xsd:decimal" minOccurs="0"> <xsd:annotation>
<xsd:documentation>Podatek należny w zł, gr </xsd:documentation>
</xsd:annotation> </xsd:element> </xsd:sequence> </xsd:complexType>
</xsd:element> <xsd:element name="KlasaIVa" maxOccurs="1" minOccurs="0">
<xsd:annotation> <xsd:documentation> Klasa IVa </xsd:documentation>
</xsd:annotation> <xsd:complexType> <xsd:sequence> <xsd:element
name="Powierzchnia" type="xsd:decimal" minOccurs="0"> <xsd:annotation>
<xsd:documentation>Powierzchnia w ha fizycznych </xsd:documentation>
</xsd:annotation> </xsd:element> <xsd:element name="Przelicznik" type="xsd:string"
fixed="1,00"> <xsd:annotation> <xsd:documentation>Przelicznik
</xsd:documentation> </xsd:annotation> </xsd:element> <xsd:element
name="PowierzchniaPrzeliczeniowa" type="xsd:decimal" minOccurs="0">
<xsd:annotation> <xsd:documentation> Powierzchnia w ha przeliczeniowych
</xsd:documentation> </xsd:annotation> </xsd:element> <xsd:element
name="StawkaPodatku" type="xsd:decimal" minOccurs="0"> <xsd:annotation>
<xsd:documentation>Stawka podatku (równowartość pieniężna 2,5q żyta za 1
ha)</xsd:documentation> </xsd:annotation> </xsd:element> <xsd:element
name="PodatekNalezny" type="xsd:decimal" minOccurs="0"> <xsd:annotation>
<xsd:documentation>Podatek należny w zł, gr </xsd:documentation>
</xsd:annotation> </xsd:element> </xsd:sequence> </xsd:complexType>
</xsd:element> <xsd:element name="KlasaIVb" maxOccurs="1" minOccurs="0">
<xsd:annotation> <xsd:documentation> Klasa IVb </xsd:documentation>
</xsd:annotation> <xsd:complexType> <xsd:sequence> <xsd:element
name="Powierzchnia" type="xsd:decimal" minOccurs="0"> <xsd:annotation>
<xsd:documentation>Powierzchnia w ha fizycznych </xsd:documentation>
</xsd:annotation> </xsd:element> <xsd:element name="Przelicznik" type="xsd:string"
fixed="0,75"> <xsd:annotation> <xsd:documentation>Przelicznik
</xsd:documentation> </xsd:annotation> </xsd:element> <xsd:element
name="PowierzchniaPrzeliczeniowa" type="xsd:decimal" minOccurs="0">
<xsd:annotation> <xsd:documentation> Powierzchnia w ha przeliczeniowych
</xsd:documentation> </xsd:annotation> </xsd:element> <xsd:element
name="StawkaPodatku" type="xsd:decimal" minOccurs="0"> <xsd:annotation>
<xsd:documentation>Stawka podatku (równowartość pieniężna 2,5q żyta za 1
ha)</xsd:documentation> </xsd:annotation> </xsd:element> <xsd:element
name="PodatekNalezny" type="xsd:decimal" minOccurs="0"> <xsd:annotation>
<xsd:documentation>Podatek należny w zł, gr </xsd:documentation>
</xsd:annotation> </xsd:element> </xsd:sequence> </xsd:complexType>
</xsd:element> </xsd:sequence> </xsd:complexType> </xsd:element> <xsd:element
name="GruntyStawyNiezarzybioneLaki" maxOccurs="1" minOccurs="0">
<xsd:annotation> <xsd:documentation> Grunty pod stawami niezarybionymi - łąki i
pastwiska </xsd:documentation> </xsd:annotation> <xsd:complexType>
<xsd:sequence> <xsd:element name="KlasaI" maxOccurs="1" minOccurs="0">
<xsd:annotation> <xsd:documentation> Klasa I </xsd:documentation>
</xsd:annotation> <xsd:complexType> <xsd:sequence> <xsd:element
name="Powierzchnia" type="xsd:decimal" minOccurs="0"> <xsd:annotation>
<xsd:documentation>Powierzchnia w ha fizycznych </xsd:documentation>

```




```

name="StawkaPodatku" type="xsd:decimal" minOccurs="0"> <xsd:annotation>
<xsd:documentation>Stawka podatku (równowartość pieniężna 2,5q żyta za 1
ha)</xsd:documentation> </xsd:annotation> </xsd:element> <xsd:element
name="PodatekNalezny" type="xsd:decimal" minOccurs="0"> <xsd:annotation>
<xsd:documentation>Podatek należny w zł, gr </xsd:documentation>
</xsd:annotation> </xsd:element> </xsd:sequence> </xsd:complexType>
</xsd:element> </xsd:sequence> </xsd:complexType> </xsd:element> <xsd:element
name="GruntyOrneZabudowaneOrne" maxOccurs="1" minOccurs="0">
<xsd:annotation> <xsd:documentation> Grunty rolne zabudowane - grunty orne
</xsd:documentation> </xsd:annotation> <xsd:complexType> <xsd:sequence>
<xsd:element name="KlasaI" maxOccurs="1" minOccurs="0"> <xsd:annotation>
<xsd:documentation> Klasa I </xsd:documentation> </xsd:annotation>
<xsd:complexType> <xsd:sequence> <xsd:element name="Powierzchnia"
type="xsd:decimal" minOccurs="0"> <xsd:annotation>
<xsd:documentation>Powierzchnia w ha fizycznych </xsd:documentation>
</xsd:annotation> </xsd:element> <xsd:element name="Przelicznik" type="xsd:string"
fixed="1,80"> <xsd:annotation> <xsd:documentation>Przelicznik
</xsd:documentation> </xsd:annotation> </xsd:element> <xsd:element
name="PowierzchniaPrzeliczeniowa" type="xsd:decimal" minOccurs="0">
<xsd:annotation> <xsd:documentation> Powierzchnia w ha przeliczeniowych
</xsd:documentation> </xsd:annotation> </xsd:element> <xsd:element
name="StawkaPodatku" type="xsd:decimal" minOccurs="0"> <xsd:annotation>
<xsd:documentation>Stawka podatku (równowartość pieniężna 2,5q żyta za 1
ha)</xsd:documentation> </xsd:annotation> </xsd:element> <xsd:element
name="PodatekNalezny" type="xsd:decimal" minOccurs="0"> <xsd:annotation>
<xsd:documentation>Podatek należny w zł, gr </xsd:documentation>
</xsd:annotation> </xsd:element> </xsd:sequence> </xsd:complexType>
</xsd:element> <xsd:element name="KlasaII" maxOccurs="1" minOccurs="0">
<xsd:annotation> <xsd:documentation> Klasa II </xsd:documentation>
</xsd:annotation> <xsd:complexType> <xsd:sequence> <xsd:element
name="Powierzchnia" type="xsd:decimal" minOccurs="0"> <xsd:annotation>
<xsd:documentation>Powierzchnia w ha fizycznych </xsd:documentation>
</xsd:annotation> </xsd:element> <xsd:element name="Przelicznik" type="xsd:string"
fixed="1,65"> <xsd:annotation> <xsd:documentation>Przelicznik
</xsd:documentation> </xsd:annotation> </xsd:element> <xsd:element
name="PowierzchniaPrzeliczeniowa" type="xsd:decimal" minOccurs="0">
<xsd:annotation> <xsd:documentation> Powierzchnia w ha przeliczeniowych
</xsd:documentation> </xsd:annotation> </xsd:element> <xsd:element
name="StawkaPodatku" type="xsd:decimal" minOccurs="0"> <xsd:annotation>
<xsd:documentation>Stawka podatku (równowartość pieniężna 2,5q żyta za 1
ha)</xsd:documentation> </xsd:annotation> </xsd:element> <xsd:element
name="PodatekNalezny" type="xsd:decimal" minOccurs="0"> <xsd:annotation>
<xsd:documentation>Podatek należny w zł, gr </xsd:documentation>
</xsd:annotation> </xsd:element> </xsd:sequence> </xsd:complexType>
</xsd:element> <xsd:element name="KlasaIIIa" maxOccurs="1" minOccurs="0">
<xsd:annotation> <xsd:documentation> Klasa IIIa </xsd:documentation>
</xsd:annotation> <xsd:complexType> <xsd:sequence> <xsd:element
name="Powierzchnia" type="xsd:decimal" minOccurs="0"> <xsd:annotation>
<xsd:documentation>Powierzchnia w ha fizycznych </xsd:documentation>
</xsd:annotation> </xsd:element> <xsd:element name="Przelicznik" type="xsd:string"
fixed="1,50"> <xsd:annotation> <xsd:documentation>Przelicznik
</xsd:documentation> </xsd:annotation> </xsd:element> <xsd:element
name="PowierzchniaPrzeliczeniowa" type="xsd:decimal" minOccurs="0">
<xsd:annotation> <xsd:documentation> Powierzchnia w ha przeliczeniowych
</xsd:documentation> </xsd:annotation> </xsd:element> <xsd:element
name="StawkaPodatku" type="xsd:decimal" minOccurs="0"> <xsd:annotation>
<xsd:documentation>Stawka podatku (równowartość pieniężna 2,5q żyta za 1

```



```

</xsd:annotation> </xsd:element> </xsd:sequence> </xsd:complexType>
</xsd:element> <xsd:element name="KlasaIV" maxOccurs="1" minOccurs="0">
<xsd:annotation> <xsd:documentation> Klasa IV </xsd:documentation>
</xsd:annotation> <xsd:complexType> <xsd:sequence> <xsd:element
name="Powierzchnia" type="xsd:decimal" minOccurs="0"> <xsd:annotation>
<xsd:documentation>Powierzchnia w ha fizycznych </xsd:documentation>
</xsd:annotation> </xsd:element> <xsd:element name="Przelicznik" type="xsd:string"
fixed="0,70"> <xsd:annotation> <xsd:documentation>Przelicznik
</xsd:documentation> </xsd:annotation> </xsd:element> <xsd:element
name="PowierzchniaPrzeliczeniowa" type="xsd:decimal" minOccurs="0">
<xsd:annotation> <xsd:documentation> Powierzchnia w ha przeliczeniowych
</xsd:documentation> </xsd:annotation> </xsd:element> <xsd:element
name="StawkaPodatku" type="xsd:decimal" minOccurs="0"> <xsd:annotation>
<xsd:documentation>Stawka podatku (równowartość pieniężna 2,5q żyta za 1
ha)</xsd:documentation> </xsd:annotation> </xsd:element> <xsd:element
name="PodatekNalezny" type="xsd:decimal" minOccurs="0"> <xsd:annotation>
<xsd:documentation>Podatek należny w zł, gr </xsd:documentation>
</xsd:annotation> </xsd:element> </xsd:sequence> </xsd:complexType>
</xsd:element> </xsd:sequence> </xsd:complexType> </xsd:element> <xsd:element
name="UzytkiBezKlasy" maxOccurs="1" minOccurs="0"> <xsd:annotation>
<xsd:documentation> Użytki rolne (rowy, grunty pod stawami niezarybionymi) bez
oznaczenia klasy gleboznawczej </xsd:documentation> </xsd:annotation>
<xsd:complexType> <xsd:sequence> <xsd:element name="Powierzchnia"
type="xsd:decimal" minOccurs="0"> <xsd:annotation>
<xsd:documentation>Powierzchnia w ha fizycznych </xsd:documentation>
</xsd:annotation> </xsd:element> <xsd:element name="PowierzchniaPrzeliczeniowa"
type="xsd:decimal" minOccurs="0"> <xsd:annotation>
<xsd:documentation>Powierzchnia w ha przeliczeniowych </xsd:documentation>
</xsd:annotation> </xsd:element> <xsd:element name="StawkaPodatku"
type="xsd:decimal" minOccurs="0"> <xsd:annotation> <xsd:documentation>Stawka
podatku (równowartość pieniężna 2,5q żyta za 1 ha)</xsd:documentation>
</xsd:annotation> </xsd:element> <xsd:element name="PodatekNalezny"
type="xsd:decimal" minOccurs="0"> <xsd:annotation> <xsd:documentation>Podatek
należny w zł, gr </xsd:documentation> </xsd:annotation> </xsd:element>
</xsd:sequence> </xsd:complexType> </xsd:element> <xsd:element
name="GruntyStawyZarybionePstrag" maxOccurs="1" minOccurs="0">
<xsd:annotation> <xsd:documentation> Grunty pod stawami zarybionymi - łososiem,
trocią, głowacią, palią, pstrągiem </xsd:documentation> </xsd:annotation>
<xsd:complexType> <xsd:sequence> <xsd:element name="Powierzchnia"
type="xsd:decimal" minOccurs="0"> <xsd:annotation>
<xsd:documentation>Powierzchnia w ha fizycznych </xsd:documentation>
</xsd:annotation> </xsd:element> <xsd:element name="Przelicznik" type="xsd:string"
fixed="1,00"> <xsd:annotation>
<xsd:documentation>Przelicznik</xsd:documentation> </xsd:annotation>
</xsd:element> <xsd:element name="PowierzchniaPrzeliczeniowa" type="xsd:decimal"
minOccurs="0"> <xsd:annotation> <xsd:documentation> Powierzchnia w ha
przeliczeniowych </xsd:documentation> </xsd:annotation> </xsd:element>
<xsd:element name="StawkaPodatku" type="xsd:decimal" minOccurs="0">
<xsd:annotation> <xsd:documentation>Stawka podatku (równowartość pieniężna 2,5q
żyta za 1 ha)</xsd:documentation> </xsd:annotation> </xsd:element> <xsd:element
name="PodatekNalezny" type="xsd:decimal" minOccurs="0"> <xsd:annotation>
<xsd:documentation>Podatek należny w zł, gr </xsd:documentation>
</xsd:annotation> </xsd:element> </xsd:sequence> </xsd:complexType>
</xsd:element> <xsd:element name="GruntyStawyZarybioneInne" maxOccurs="1"
minOccurs="0"> <xsd:annotation> <xsd:documentation> Grunty pod stawami
zarybionymi - inne gatunki ryb </xsd:documentation> </xsd:annotation>
<xsd:complexType> <xsd:sequence> <xsd:element name="Powierzchnia"

```



```

type="xsd:decimal" minOccurs="0"> <xsd:annotation>
<xsd:documentation>Powierzchnia w ha fizycznych </xsd:documentation>
</xsd:annotation> </xsd:element> <xsd:element name="Przelicznik" type="xsd:string"
fixed="0,2"> <xsd:annotation> <xsd:documentation>Przelicznik </xsd:documentation>
</xsd:annotation> </xsd:element> <xsd:element name="PowierzchniaPrzeliczeniowa"
type="xsd:decimal" minOccurs="0"> <xsd:annotation> <xsd:documentation>
Powierzchnia w ha przeliczeniowych </xsd:documentation> </xsd:annotation>
</xsd:element> <xsd:element name="StawkaPodatku" type="xsd:decimal"
minOccurs="0"> <xsd:annotation> <xsd:documentation>Stawka podatku
(równowartość pieniężna 2,5q żyta za 1 ha)</xsd:documentation> </xsd:annotation>
</xsd:element> <xsd:element name="PodatekNalezny" type="xsd:decimal"
minOccurs="0"> <xsd:annotation> <xsd:documentation>Podatek należny w zł, gr
</xsd:documentation> </xsd:annotation> </xsd:element> </xsd:sequence>
</xsd:complexType> </xsd:element> </xsd:sequence> </xsd:complexType>
</xsd:element> <xsd:element name="LacznaKwotaPodatku" maxOccurs="1"
minOccurs="0"> <xsd:annotation> <xsd:documentation> łączna kwota podatku od
gospodarstw rolnych </xsd:documentation> </xsd:annotation> <xsd:complexType>
<xsd:sequence> <xsd:element name="LacznaPowierzchniaHektary" type="xsd:decimal"
minOccurs="0"> <xsd:annotation> <xsd:documentation> łączna powierzchnia w ha
przeliczeniowych </xsd:documentation> </xsd:annotation> </xsd:element>
<xsd:element name="StawkaPodatku" type="xsd:decimal" minOccurs="0">
<xsd:annotation> <xsd:documentation> Stawka podatku (równowartość pieniężna 2,5q
żyta za 1 ha) </xsd:documentation> </xsd:annotation> </xsd:element> <xsd:element
name="KwotaPodatku" type="xsd:decimal" minOccurs="0"> <xsd:annotation>
<xsd:documentation> Kwota podatku (w pełnych złotych) </xsd:documentation>
</xsd:annotation> </xsd:element> </xsd:sequence> </xsd:complexType>
</xsd:element> <xsd:element name="DaneUzytkowNiepodlegajacychZwolnieniu"
maxOccurs="1" minOccurs="0"> <xsd:annotation> <xsd:documentation> łączna kwota
podatku od użytkowników rolnych niestanowiących gospodarstw rolnych
</xsd:documentation> </xsd:annotation> <xsd:complexType> <xsd:sequence>
<xsd:element name="LacznaPowierzchnia" type="xsd:decimal" minOccurs="0">
<xsd:annotation> <xsd:documentation> Powierzchnia w ha fizycznych
</xsd:documentation> </xsd:annotation> </xsd:element> <xsd:element
name="Stawka" type="xsd:decimal" minOccurs="0"> <xsd:annotation>
<xsd:documentation> Stawka podatku (równowartość 5q żyta za 1ha)
</xsd:documentation> </xsd:annotation> </xsd:element> <xsd:element
name="Kwota" type="xsd:decimal" minOccurs="0"> <xsd:annotation>
<xsd:documentation> Kwota podatku (po zaokrągleniu do pełnych złotych)
</xsd:documentation> </xsd:annotation> </xsd:element> </xsd:sequence>
</xsd:complexType> </xsd:element> <xsd:element name="DaneNieruchomosci"
minOccurs="0" maxOccurs="20"> <xsd:annotation> <xsd:documentation> Dane o
nieruchomościach rolnych </xsd:documentation> </xsd:annotation>
<xsd:complexType> <xsd:sequence> <xsd:element name="PolozenieNieruchomosci"
type="str:Tekst2000Typ" maxOccurs="1" minOccurs="0"> <xsd:annotation>
<xsd:documentation> Adres / położenie nieruchomości </xsd:documentation>
</xsd:annotation> </xsd:element> <xsd:element name="NumerKsiegi"
type="str:Tekst200Typ" maxOccurs="1" minOccurs="0"> <xsd:annotation>
<xsd:documentation> Numer księgi wieczystej </xsd:documentation>
</xsd:annotation> </xsd:element> <xsd:element name="NumerObrebu"
type="str:Tekst200Typ" maxOccurs="1" minOccurs="0"> <xsd:annotation>
<xsd:documentation> Numer obrębu </xsd:documentation> </xsd:annotation>
</xsd:element> <xsd:element name="NumerDzialki" type="str:Tekst200Typ"
maxOccurs="1" minOccurs="0"> <xsd:annotation> <xsd:documentation> Geodezyjny
numer działki </xsd:documentation> </xsd:annotation> </xsd:element> <xsd:element
name="PowierzchniaDzialki" type="str:Tekst200Typ" maxOccurs="1" minOccurs="0">
<xsd:annotation> <xsd:documentation> Powierzchnia działki w ha fizycznych
</xsd:documentation> </xsd:annotation> </xsd:element> <xsd:element

```



```

name="TytułZwolnienia" type="str:Tekst200Typ" maxOccurs="1" minOccurs="0">
<xsd:annotation> <xsd:documentation> Tytuł zwolnienia </xsd:documentation>
</xsd:annotation> </xsd:element> </xsd:sequence> </xsd:complexType>
</xsd:element> <xsd:element name="DaneDotyczaceZwolnien"> <xsd:annotation>
<xsd:documentation> Dane o zwolnieniach i ulgach w podatku rolnym
</xsd:documentation> </xsd:annotation> <xsd:complexType> <xsd:sequence>
<xsd:element name="Zwolnienie" maxOccurs="1" minOccurs="0"> <xsd:annotation>
<xsd:documentation>zwolnienie</xsd:documentation> </xsd:annotation>
<xsd:complexType> <xsd:sequence> <xsd:element name="DaneDotyczaceZwolnien">
<xsd:annotation> <xsd:documentation> Dane dotyczące zwolnień i ulg podatkowych
wynikających z ustawy o podatku rolnym z 15.11.1984 r. Lub uchwały Rady Miejskiej w
Gliwicach </xsd:documentation> </xsd:annotation> <xsd:complexType>
<xsd:sequence> <xsd:element name="TytułPrawnyZwolnienia"> <xsd:annotation>
<xsd:documentation> Tytuł prawny zwolnienia </xsd:documentation>
</xsd:annotation> <xsd:complexType> <xsd:sequence> <xsd:element
name="GruntyUzytkiRolne" maxOccurs="1" minOccurs="0"> <xsd:annotation>
<xsd:documentation> Art.12 ust.1 pkt 1 - użytki rolne klasy V, VI i VIz
</xsd:documentation> </xsd:annotation> <xsd:complexType> <xsd:sequence>
<xsd:element name="Powierzchnia" type="xsd:decimal" minOccurs="0">
<xsd:annotation> <xsd:documentation> Powierzchnia w ha fizycznych
</xsd:documentation> </xsd:annotation> </xsd:element> </xsd:sequence>
</xsd:complexType> </xsd:element> <xsd:element name="GruntyZadrzewione"
maxOccurs="1" minOccurs="0"> <xsd:annotation> <xsd:documentation> Art.12 ust.1
pkt 1 - grunty zadrzewione i zakrzewione ustanowione na użytkach rolnych
</xsd:documentation> </xsd:annotation> <xsd:complexType> <xsd:sequence>
<xsd:element name="Powierzchnia" type="xsd:decimal" minOccurs="0">
<xsd:annotation> <xsd:documentation> Powierzchnia w ha fizycznych
</xsd:documentation> </xsd:annotation> </xsd:element> </xsd:sequence>
</xsd:complexType> </xsd:element> <xsd:element name="GruntyPasaGranicznego"
maxOccurs="1" minOccurs="0"> <xsd:annotation> <xsd:documentation> Art.12 ust.1
pkt 2 - grunty położone w pasie drogi granicznej </xsd:documentation>
</xsd:annotation> <xsd:complexType> <xsd:sequence> <xsd:element
name="Powierzchnia" type="xsd:decimal" minOccurs="0"> <xsd:annotation>
<xsd:documentation> Powierzchnia w ha fizycznych </xsd:documentation>
</xsd:annotation> </xsd:element> </xsd:sequence> </xsd:complexType>
</xsd:element> <xsd:element name="GruntyObjeteMelioracja" maxOccurs="1"
minOccurs="0"> <xsd:annotation> <xsd:documentation> Art.12 ust.1 pkt 3 - grunty
orne, łąki i pastwiska objęte melioracją - w roku, w którym uprawy zostały zniszczone
wskutek robót drenarskich </xsd:documentation> </xsd:annotation>
<xsd:complexType> <xsd:sequence> <xsd:element name="Powierzchnia"
type="xsd:decimal" minOccurs="0"> <xsd:annotation> <xsd:documentation>
Powierzchnia w ha fizycznych </xsd:documentation> </xsd:annotation>
</xsd:element> </xsd:sequence> </xsd:complexType> </xsd:element> <xsd:element
name="GruntyNowegoGospodarstwa" maxOccurs="1" minOccurs="0">
<xsd:annotation> <xsd:documentation> Art.12 ust.1 pkt 4 - grunty przeznaczone na
utworzenie nowego gospodarstwa rolnego lub powiększenie już istniejącego do
powierzchni nieprzekraczającej 100 ha </xsd:documentation> </xsd:annotation>
<xsd:complexType> <xsd:sequence> <xsd:element name="Powierzchnia"
type="xsd:decimal" minOccurs="0"> <xsd:annotation> <xsd:documentation>
Powierzchnia w ha fizycznych </xsd:documentation> </xsd:annotation>
</xsd:element> <xsd:element name="UlgPoOkresieZwolnienia"> <xsd:annotation>
<xsd:documentation> W przypadku korzystania z ulgi, po upływie okresu zwolnienia
(zaznaczyć właściwe pole) </xsd:documentation> </xsd:annotation>
<xsd:complexType> <xsd:sequence> <xsd:element name="Ulg" minOccurs="0">
<xsd:annotation> <xsd:documentation> Ulg </xsd:documentation>
</xsd:annotation> <xsd:simpleType> <xsd:restriction base="xsd:string">
<xsd:enumeration value=""> </xsd:enumeration> <xsd:enumeration value="75%">

```



```

</xsd:enumeration> <xsd:enumeration value="50%"> </xsd:enumeration>
</xsd:restriction> </xsd:simpleType> </xsd:element> </xsd:sequence>
</xsd:complexType> </xsd:element> </xsd:sequence> </xsd:complexType>
</xsd:element> <xsd:element name="UstepPierwszyPunktPiaty" maxOccurs="1"
minOccurs="0"> <xsd:annotation> <xsd:documentation> Art.12 ust.1 pkt 5 - grunty
gospodarstw rolnych powstałe z zagospodarowania nieużytków </xsd:documentation>
</xsd:annotation> <xsd:complexType> <xsd:sequence> <xsd:element
name="Powierzchnia" type="xsd:decimal" minOccurs="0"> <xsd:annotation>
<xsd:documentation> Powierzchnia w ha fizycznych </xsd:documentation>
</xsd:annotation> </xsd:element> <xsd:element name="UlgaPoOkresieZwolnienia">
<xsd:annotation> <xsd:documentation> W przypadku korzystania z ulgi, po upływie
okresu zwolnienia (zaznaczyć właściwe pole) </xsd:documentation> </xsd:annotation>
<xsd:complexType> <xsd:sequence> <xsd:element name="Ulga" minOccurs="0">
<xsd:annotation> <xsd:documentation> Ulga </xsd:documentation>
</xsd:annotation> <xsd:simpleType> <xsd:restriction base="xsd:string">
<xsd:enumeration value=""> </xsd:enumeration> <xsd:enumeration value="75%">
</xsd:enumeration> <xsd:enumeration value="50%"> </xsd:enumeration>
</xsd:restriction> </xsd:simpleType> </xsd:element> </xsd:sequence>
</xsd:complexType> </xsd:element> </xsd:sequence> </xsd:complexType>
</xsd:element> <xsd:element name="UstepPierwszyPunktSzusty" maxOccurs="1"
minOccurs="0"> <xsd:annotation> <xsd:documentation> Art.12 ust.1 pkt 6 - grunty
gospodarstw rolnych otrzymane w drodze wymiany lub scalenia </xsd:documentation>
</xsd:annotation> <xsd:complexType> <xsd:sequence> <xsd:element
name="Powierzchnia" type="xsd:decimal" minOccurs="0"> <xsd:annotation>
<xsd:documentation> Powierzchnia w ha fizycznych </xsd:documentation>
</xsd:annotation> </xsd:element> <xsd:element name="UlgaPoOkresieZwolnienia">
<xsd:annotation> <xsd:documentation> W przypadku korzystania z ulgi, po upływie
okresu zwolnienia (zaznaczyć właściwe pole) </xsd:documentation> </xsd:annotation>
<xsd:complexType> <xsd:sequence> <xsd:element name="Ulga" minOccurs="0">
<xsd:annotation> <xsd:documentation> Ulga </xsd:documentation>
</xsd:annotation> <xsd:simpleType> <xsd:restriction base="xsd:string">
<xsd:enumeration value=""> </xsd:enumeration> <xsd:enumeration value="75%">
</xsd:enumeration> <xsd:enumeration value="50%"> </xsd:enumeration>
</xsd:restriction> </xsd:simpleType> </xsd:element> </xsd:sequence>
</xsd:complexType> </xsd:element> </xsd:sequence> </xsd:complexType>
</xsd:element> <xsd:element name="UstepPierwszyPunktSiudmy" maxOccurs="1"
minOccurs="0"> <xsd:annotation> <xsd:documentation> Art.12 ust.1 pkt 7 - grunty
gospodarstw rolnych, na których zaprzestano produkcji rolnej </xsd:documentation>
</xsd:annotation> <xsd:complexType> <xsd:sequence> <xsd:element
ref="Powierzchnia" minOccurs="0"> </xsd:element> </xsd:sequence>
</xsd:complexType> </xsd:element> <xsd:element name="UstepPierwszyPunktOsmy"
maxOccurs="1" minOccurs="0"> <xsd:annotation> <xsd:documentation> Art.12 ust.1
pkt 8 - użytki ekologiczne </xsd:documentation> </xsd:annotation>
<xsd:complexType> <xsd:sequence> <xsd:element ref="Powierzchnia"
minOccurs="0"> </xsd:element> </xsd:sequence> </xsd:complexType>
</xsd:element> <xsd:element name="UstepPierwszyPunktDziewiaty" maxOccurs="1"
minOccurs="0"> <xsd:annotation> <xsd:documentation> Art.12 ust.1 pkt 9 - grunty
zajęte przez zbiorniki wody służące do zaopatrzenia ludności w wodę
</xsd:documentation> </xsd:annotation> <xsd:complexType> <xsd:sequence>
<xsd:element ref="Powierzchnia" minOccurs="0"> </xsd:element> </xsd:sequence>
</xsd:complexType> </xsd:element> <xsd:element
name="UstepPierwszyPunktDziesiaty" maxOccurs="1" minOccurs="0">
<xsd:annotation> <xsd:documentation> Art.12 ust.1 pkt 10 - grunty pod wałami
przeciwpowodziowymi i grunty położone w międzywałach </xsd:documentation>
</xsd:annotation> <xsd:complexType> <xsd:sequence> <xsd:element
ref="Powierzchnia" minOccurs="0"> </xsd:element> </xsd:sequence>
</xsd:complexType> </xsd:element> <xsd:element

```



```

name="UstepPierwszyPunktJedenasty" maxOccurs="1" minOccurs="0">
<xsd:annotation> <xsd:documentation> Art.12 ust.1 pkt 11 - grunty wpisane do
rejestru zabytków </xsd:documentation> </xsd:annotation> <xsd:complexType>
<xsd:sequence> <xsd:element ref="Powierzchnia" minOccurs="0"> </xsd:element>
</xsd:sequence> </xsd:complexType> </xsd:element> <xsd:element
name="UstepPierwszyPunktDwunasty" maxOccurs="1" minOccurs="0">
<xsd:annotation> <xsd:documentation> Art.12 ust.1 pkt 12 - grunty stanowiące działki
przyzagrodowe członków rolniczych spółdzielni produkcyjnych, którzy: a) osiągnęli wiek
emerytalny b) są inwalidami zaliczonymi do I lub II grupy c) są niepełnosprawnymi o
znacznym lub umiarkowanym stopniu niepełnosprawności d) są osobami całkowicie
niezdolnymi do pracy w gospodarstwie rolnym albo niezdolnymi do samodzielnej
egzystencji </xsd:documentation> </xsd:annotation> <xsd:complexType>
<xsd:sequence> <xsd:element ref="Powierzchnia" minOccurs="0"> </xsd:element>
</xsd:sequence> </xsd:complexType> </xsd:element> <xsd:element
name="UstepDrugiPunktPierwszy" maxOccurs="1" minOccurs="0"> <xsd:annotation>
<xsd:documentation> Art.12 ust.2 pkt 1 - uczelnie </xsd:documentation>
</xsd:annotation> <xsd:complexType> <xsd:sequence> <xsd:element
ref="Powierzchnia" minOccurs="0"> </xsd:element> </xsd:sequence>
</xsd:complexType> </xsd:element> <xsd:element name="UstepDrugiPunktDrugi"
maxOccurs="1" minOccurs="0"> <xsd:annotation> <xsd:documentation> Art.12 ust.2
pkt 2 - publiczne i niepubliczne jednostki organizacyjne objęte systemem oświaty oraz
prowadzące je organy, w zakresie gruntów zajętych na działalność oświatową
</xsd:documentation> </xsd:annotation> <xsd:complexType> <xsd:sequence>
<xsd:element ref="Powierzchnia" minOccurs="0"> </xsd:element> </xsd:sequence>
</xsd:complexType> </xsd:element> <xsd:element name="UstepDrugiPunktTrzeci"
maxOccurs="1" minOccurs="0"> <xsd:annotation> <xsd:documentation> Art.12 ust.2
pkt 3 – instytuty naukowe i pomocnicze jednostki naukowe Polskiej Akademii Nauk
</xsd:documentation> </xsd:annotation> <xsd:complexType> <xsd:sequence>
<xsd:element ref="Powierzchnia" minOccurs="0"> </xsd:element> </xsd:sequence>
</xsd:complexType> </xsd:element> <xsd:element name="UstepDrugiPunktCzwarty"
maxOccurs="1" minOccurs="0"> <xsd:annotation> <xsd:documentation> Art. 12 ust. 2
pkt 4 – prowadzący zakłady pracy chronionej spełniające warunek, o którym mowa w art.
28 ust 1 pkt 1 lit. b ustawy z dnia 27 sierpnia 1997 r. o rehabilitacji zawodowej i
społecznej oraz zatrudnieniu osób niepełnosprawnych, lub zakłady aktywności zawodowej
w zakresie gruntów zgłoszonych wojewodzie, jeżeli zgłoszenie zostało potwierdzone
decyzją w sprawie przyznania statusu zakładu pracy chronionej lub zakładu aktywności
zawodowej albo zaświadczeniem – zajętych na prowadzenie tego zakładu z wyjątkiem
gruntów znajdujących się w posiadaniu zależnym podmiotów niebędących prowadzącymi
zakłady pracy chronionej spełniające warunek o którym mowa w art. 28 ust. 1 pkt 1 lit. b
</xsd:documentation> </xsd:annotation> <xsd:complexType> <xsd:sequence>
<xsd:element ref="Powierzchnia" minOccurs="0"> </xsd:element> </xsd:sequence>
</xsd:complexType> </xsd:element> <xsd:element name="UstepDrugiPunktPiaty"
maxOccurs="1" minOccurs="0"> <xsd:annotation> <xsd:documentation> Art.12 ust.2
pkt 5 - instytuty badawcze </xsd:documentation> </xsd:annotation>
<xsd:complexType> <xsd:sequence> <xsd:element ref="Powierzchnia"
minOccurs="0"> </xsd:element> </xsd:sequence> </xsd:complexType>
</xsd:element> <xsd:element name="UstepDrugiPunktPiatyA" maxOccurs="1"
minOccurs="0"> <xsd:annotation> <xsd:documentation> Art.12 ust.2 pkt 5a -
przedsiębiorcy o statusie centrum badawczo-rozwojowego uzyskanym na zasadach
określonych w przepisach o niektórych formach wspierania działalności innowacyjnej, w
odniesieniu do przedmiotów opodatkowania zajętych na cele prowadzonych badań i prac
rozwojowych </xsd:documentation> </xsd:annotation> <xsd:complexType>
<xsd:sequence> <xsd:element ref="Powierzchnia" minOccurs="0"> </xsd:element>
</xsd:sequence> </xsd:complexType> </xsd:element> <xsd:element
name="UstepDrugiPunktSzusty" maxOccurs="1" minOccurs="0"> <xsd:annotation>
<xsd:documentation> Art.12 ust.2 pkt 6 - Polski Związek Działkowców z tytułu
użytkowania i użytkownika wieczystego gruntu rodzinnych ogrodów działkowych

```



```

</xsd:documentation> </xsd:annotation> <xsd:complexType> <xsd:sequence>
<xsd:element ref="Powierzchnia" minOccurs="0"> </xsd:element> </xsd:sequence>
</xsd:complexType> </xsd:element> <xsd:element name="Inne" maxOccurs="1"
minOccurs="0"> <xsd:annotation> <xsd:documentation> Zwolnienie z mocy uchwały Nr
II/19/2006 Rady Miejskiej w Gliwicach z dnia 6 grudnia 2006r. w sprawie trybu i
szczegółowych warunków zwolnienia od podatku rolnego użytków rolnych na których
zaprzestano produkcji rolnej </xsd:documentation> </xsd:annotation>
<xsd:complexType> <xsd:sequence> <xsd:element ref="Powierzchnia"
minOccurs="0"> </xsd:element> </xsd:sequence> </xsd:complexType>
</xsd:element> </xsd:sequence> </xsd:complexType> </xsd:element>
</xsd:sequence> </xsd:complexType> </xsd:element> <xsd:element
name="DaneDotyczaceUlg" minOccurs="0"> <xsd:annotation> <xsd:documentation>
Dane dotyczące ulg podatkowych wynikających z ustawy lub uchwały Rady Miejskiej w
Gliwicach </xsd:documentation> </xsd:annotation> <xsd:complexType>
<xsd:sequence> <xsd:element name="TytułPrawny"> <xsd:annotation>
<xsd:documentation> Tytuł prawny ulgi </xsd:documentation> </xsd:annotation>
<xsd:complexType> <xsd:sequence> <xsd:element name="ArtykulTrzynasty">
<xsd:annotation> <xsd:documentation> Art.13 ust.1 - ulga inwestycyjna
</xsd:documentation> </xsd:annotation> <xsd:complexType> <xsd:sequence>
<xsd:choice> <xsd:element fixed="true" name="Tak" type="xsd:boolean">
<xsd:annotation> <xsd:documentation> tak </xsd:documentation> </xsd:annotation>
</xsd:element> <xsd:element fixed="true" name="Nie" type="xsd:boolean">
<xsd:annotation> <xsd:documentation> nie </xsd:documentation> </xsd:annotation>
</xsd:element> </xsd:choice> </xsd:sequence> </xsd:complexType>
</xsd:element> <xsd:element name="ArtykulTrzynastyA"> <xsd:annotation>
<xsd:documentation> Art.13a ust.1 i 2 - ulga dla żołnierzy odbywających zasadniczą
służbę wojskową lub długotrwałe przeszkolenie wojskowe, osób spełniających zastępczo
obowiązek służby wojskowej w formie skoszarowanej i prowadzących te gospodarstwa
bezpośrednio przed powołaniem do służby oraz członków rodzin tych osób (zaznaczyć
właściwe pole) </xsd:documentation> </xsd:annotation> <xsd:complexType>
<xsd:sequence> <xsd:choice> <xsd:element fixed="true" name="Szescdziesiat"
type="xsd:boolean"> <xsd:annotation> <xsd:documentation> 60%
</xsd:documentation> </xsd:annotation> </xsd:element> <xsd:element fixed="true"
name="Czterdziesci" type="xsd:boolean"> <xsd:annotation> <xsd:documentation>
40% </xsd:documentation> </xsd:annotation> </xsd:element> </xsd:choice>
</xsd:sequence> </xsd:complexType> </xsd:element> <xsd:element
name="ArtykulTrzynastyB"> <xsd:annotation> <xsd:documentation> Art.13b ust.1 -
ulga dla gruntów położonych na terenach podgórskich i górskich (zaznaczyć właściwe
pole) </xsd:documentation> </xsd:annotation> <xsd:complexType> <xsd:sequence>
<xsd:choice> <xsd:element fixed="true" name="Szescdziesiat" type="xsd:boolean">
<xsd:annotation> <xsd:documentation> 60% </xsd:documentation>
</xsd:annotation> </xsd:element> <xsd:element fixed="true" name="Czterdziesci"
type="xsd:boolean"> <xsd:annotation> <xsd:documentation> 30%
</xsd:documentation> </xsd:annotation> </xsd:element> </xsd:choice>
</xsd:sequence> </xsd:complexType> </xsd:element> <xsd:element
name="ArtykulTrzynastyUlga"> <xsd:annotation> <xsd:documentation> Art.13c ust.1 -
ulga z tytułu wystąpienia klęski żywiołowej </xsd:documentation> </xsd:annotation>
<xsd:complexType> <xsd:sequence> <xsd:choice> <xsd:element fixed="true"
name="Tak" type="xsd:boolean"> <xsd:annotation> <xsd:documentation> tak
</xsd:documentation> </xsd:annotation> </xsd:element> <xsd:element fixed="true"
name="Nie" type="xsd:boolean"> <xsd:annotation> <xsd:documentation> nie
</xsd:documentation> </xsd:annotation> </xsd:element> </xsd:choice>
</xsd:sequence> </xsd:complexType> </xsd:element> </xsd:sequence>
</xsd:complexType> </xsd:element> </xsd:sequence> </xsd:complexType>
</xsd:element> </xsd:sequence> </xsd:complexType> </xsd:element>
</xsd:sequence> </xsd:complexType> </xsd:element> <xsd:element
name="InformacjaZalacznikach" maxOccurs="1" minOccurs="0"> <xsd:annotation>

```



```

<xsd:documentation> Informacja o załącznikach (do niniejszej informacji dołączono)
</xsd:documentation> </xsd:annotation> <xsd:complexType> <xsd:sequence>
<xsd:element ref="str:Zalaczniki"/> </xsd:sequence> </xsd:complexType>
</xsd:element> <xsd:element name="Oswiadczenie"> <xsd:annotation>
<xsd:documentation> Oświadczenie podatnika / osoby reprezentującej podatnika
</xsd:documentation> </xsd:annotation> <xsd:complexType> <xsd:sequence>
<xsd:element name="OswiadczamZe" fixed="są mi znane przepisy Kodeksu karno-
skarbowego o odpowiedzialności za podanie danych niezgodnych z rzeczywistością"
type="xsd:string"> <xsd:annotation> <xsd:documentation> Oświadczam, że
</xsd:documentation> </xsd:annotation> </xsd:element> <xsd:element
name="ImieNazwisko" minOccurs="0" maxOccurs="1"> <xsd:annotation>
<xsd:documentation> Imię i nazwisko podatnika/osoby reprezentującej podatnika
</xsd:documentation> </xsd:annotation> <xsd:complexType> <xsd:sequence>
<xsd:element ref="os:Imie" maxOccurs="1" minOccurs="0"> </xsd:element>
<xsd:element ref="os:Nazwisko" minOccurs="0" maxOccurs="3"> </xsd:element>
</xsd:sequence> </xsd:complexType> </xsd:element> </xsd:sequence>
</xsd:complexType> </xsd:element> <xsd:element name="DaneKontakt">
<xsd:annotation> <xsd:documentation> Dane osoby wskazanej do kontaktu w sprawie
deklaracji na podatek rolny </xsd:documentation> </xsd:annotation>
<xsd:complexType> <xsd:sequence> <xsd:element name="ImieNazwisko"
minOccurs="0" maxOccurs="1"> <xsd:annotation> <xsd:documentation> Imię,
nazwisko i numer telefonu kontaktowego </xsd:documentation> </xsd:annotation>
<xsd:complexType> <xsd:sequence> <xsd:element ref="os:Imie" maxOccurs="1"
minOccurs="0"> </xsd:element> <xsd:element ref="os:Nazwisko" minOccurs="0"
maxOccurs="3"> </xsd:element> <xsd:element name="NumerTelefonu"
type="adr:TelefonTyp" minOccurs="0"> <xsd:annotation> <xsd:documentation> Numer
telefonu kontaktowego</xsd:documentation> </xsd:annotation> </xsd:element>
</xsd:sequence> </xsd:complexType> </xsd:element> </xsd:sequence>
</xsd:complexType> </xsd:element> <xsd:element name="Pouczenie">
<xsd:annotation> <xsd:documentation> Pouczenie </xsd:documentation>
</xsd:annotation> <xsd:complexType> <xsd:sequence> <xsd:element
name="PouczenieI" type="xsd:string" fixed="W przypadku niewpłacenia w określonych
ustawowo terminach kwoty należnego podatku lub wpłacenia jej w niepełnej wysokości,
niniejsza deklaracja stanowi podstawę do wystawienia tytułu wykonawczego, zgodnie z
przepisami ustawy z dnia 17 czerwca 1966r. o postępowaniu egzekucyjnym w
administracji (Dz.U. z 2012, poz.1050 z późn. zm.)"> <xsd:annotation>
<xsd:documentation> &#160; </xsd:documentation> </xsd:annotation>
</xsd:element> <xsd:element name="PouczenieII" type="xsd:string" fixed=" Wpłaty
winny być dokonywane na indywidualny rachunek podatnika, związany z systemem
identyfikacji masowych płatności. W przypadku braku indywidualnego rachunku
podatnika- wpłaty należy dokonywać na następujący rachunek ING BANK ŚLĄSKI 98
1050 1230 1000 0022 7694 9647."> <xsd:annotation> <xsd:documentation> &#160;
</xsd:documentation> </xsd:annotation> </xsd:element> </xsd:sequence>
</xsd:complexType> </xsd:element> </xsd:sequence> </xsd:extension>
</xsd:complexContent> </xsd:complexType> <xsd:complexType
name="KlasaComplexType"> <xsd:sequence> <xsd:element name="Powierzchnia"
type="xsd:decimal" minOccurs="0"> <xsd:annotation>
<xsd:documentation>Powierzchnia w ha fizycznych</xsd:documentation>
</xsd:annotation> </xsd:element> <xsd:element name="Przelicznik"
type="xsd:decimal" minOccurs="0"> <xsd:annotation>
<xsd:documentation>Przelicznik</xsd:documentation> </xsd:annotation>
</xsd:element> <xsd:element name="PowierzchniaPrzeliczeniowa" type="xsd:decimal"
minOccurs="0"> <xsd:annotation> <xsd:documentation>Powierzchnia w ha
przeliczeniowych </xsd:documentation> </xsd:annotation> </xsd:element>
<xsd:element name="StawkaPodatku" type="xsd:decimal" minOccurs="0">
<xsd:annotation> <xsd:documentation>Stawka podatku (równowartość pieniężna 2,5q
żyta za 1 ha)</xsd:documentation> </xsd:annotation> </xsd:element> <xsd:element

```



```

name="PodatekNalezny" type="xsd:decimal" minOccurs="0"> <xsd:annotation>
<xsd:documentation>Podatek należny w zł, gr</xsd:documentation>
</xsd:annotation> </xsd:element> </xsd:sequence> </xsd:complexType>
<xsd:element name="Powierzchnia" type="xsd:decimal"> <xsd:annotation>
<xsd:documentation>Powierzchnia w ha fizycznych </xsd:documentation>
</xsd:annotation> </xsd:element> <xsd:complexType name="OsobaPrawnaType">
<xsd:sequence> <xsd:element name="NazwaPelna" type="ins:NazwaInstytucjiTyp"
minOccurs="0" maxOccurs="1"> <xsd:annotation> <xsd:documentation>Nazwa
pełna</xsd:documentation> </xsd:annotation> </xsd:element> <xsd:element
name="NazwaSkrocona" type="str:Tekst65Typ" minOccurs="0" maxOccurs="1">
<xsd:annotation> <xsd:documentation> Nazwa skrócona </xsd:documentation>
</xsd:annotation> </xsd:element> <xsd:element ref="os:NIP"/> <xsd:element
name="Regon" type="ins:REGONTyp" minOccurs="0" maxOccurs="1">
<xsd:annotation> <xsd:documentation> Identyfikator REGON </xsd:documentation>
</xsd:annotation> </xsd:element> <xsd:element name="Pkd" type="str:Tekst65Typ"
minOccurs="0" maxOccurs="1"> <xsd:annotation> <xsd:documentation> Numer
PKD</xsd:documentation> </xsd:annotation> </xsd:element> <xsd:element
name="NumerKonta" type="str:Tekst200Typ" minOccurs="0" maxOccurs="1">
<xsd:annotation> <xsd:documentation> Numer konta bankowego podatnika
</xsd:documentation> </xsd:annotation> </xsd:element> <xsd:element
name="NumerTelefonu" type="str:Tekst200Typ" minOccurs="0" maxOccurs="1">
<xsd:annotation> <xsd:documentation> Numer telefonu kontaktowego
</xsd:documentation> </xsd:annotation> </xsd:element> <xsd:element
name="AdresSiedziby" type="adr:AdresTyp" minOccurs="0" maxOccurs="1">
<xsd:annotation> <xsd:documentation> Adres siedziby </xsd:documentation>
</xsd:annotation> </xsd:element> <xsd:element name="AdresDoKorespondencji"
type="adr:AdresTyp" minOccurs="0" maxOccurs="1"> <xsd:annotation>
<xsd:documentation> Adres do korespondencji (uzupełnić jeżeli jest inny niż adres
siedziby) </xsd:documentation> </xsd:annotation> </xsd:element> </xsd:sequence>
</xsd:complexType> <xsd:simpleType name="emptydate"> <xsd:union
memberTypes="xsd:date empty-string" /> </xsd:simpleType> <xsd:simpleType
name="empty-string"> <xsd:restriction base="xsd:string"> <xsd:enumeration value=""
/> </xsd:restriction> </xsd:simpleType> </xsd:schema>

```



```
<?xml version="1.0" encoding="UTF-8"?> <xsd:schema
xmlns:xsd="http://www.w3.org/2001/XMLSchema"
xmlns:xsi="http://www.w3.org/2001/XMLSchema-instance"
xmlns:adr="http://crd.gov.pl/xml/schematy/adres/2009/11/09/"
xmlns:typ="http://crd.gov.pl/xml/schematy/typy/2009/11/16/"
xmlns:meta="http://crd.gov.pl/xml/schematy/meta/2009/11/16/"
xmlns:str="http://crd.gov.pl/xml/schematy/struktura/2009/11/16/"
xmlns:ds="http://www.w3.org/2000/09/xmldsig#"
xmlns:ins="http://crd.gov.pl/xml/schematy/instytucja/2009/11/16/"
xmlns:os="http://crd.gov.pl/xml/schematy/osoba/2009/11/16/"
xmlns="http://rwd.sekap.pl/wzor/2013/10/08/1386/"
targetNamespace="http://rwd.sekap.pl/wzor/2013/10/08/1386/"
elementFormDefault="qualified" attributeFormDefault="unqualified"> <xsd:import
namespace="http://www.w3.org/2000/09/xmldsig#"
schemaLocation="http://www.w3.org/TR/xmldsig-core/xmldsig-core-schema.xsd"/>
<xsd:import namespace="http://crd.gov.pl/xml/schematy/adres/2009/11/09/"
schemaLocation="http://crd.gov.pl/xml/schematy/adres/2009/11/09/adres.xsd"/>
<xsd:import namespace="http://crd.gov.pl/xml/schematy/osoba/2009/11/16/"
schemaLocation="http://crd.gov.pl/xml/schematy/osoba/2009/11/16/osoba.xsd"/>
<xsd:import namespace="http://crd.gov.pl/xml/schematy/instytucja/2009/11/16/"
schemaLocation="http://crd.gov.pl/xml/schematy/instytucja/2009/11/16/instytucja.xsd"
/> <xsd:import namespace="http://crd.gov.pl/xml/schematy/meta/2009/11/16/"
schemaLocation="http://crd.gov.pl/xml/schematy/meta/2009/11/16/meta.xsd"/>
<xsd:import namespace="http://crd.gov.pl/xml/schematy/struktura/2009/11/16/"
schemaLocation="http://crd.gov.pl/xml/schematy/struktura/2009/11/16/struktura.xsd"/
> <xsd:import namespace="http://crd.gov.pl/xml/schematy/typy/2009/11/16/"
schemaLocation="http://crd.gov.pl/xml/schematy/typy/2009/11/16/typy.xsd"/>
<xsd:annotation> <xsd:documentation>Informacja w sprawie podatku leśnego IL-
1</xsd:documentation> </xsd:annotation> <xsd:element name="Dokument"
type="DokumentTyp"/> <xsd:complexType name="DokumentTyp"> <xsd:sequence>
<xsd:element name="OpisDokumentu" type="str:OpisDokumentuTyp"/> <xsd:element
name="DaneDokumentu" type="str:DaneDokumentuTyp"/> <xsd:element
name="TrescDokumentu" type="TrescDokumentuTyp"/> <xsd:element
ref="ds:Signature" minOccurs="0" maxOccurs="unbounded"/> </xsd:sequence>
</xsd:complexType> <xsd:complexType name="TrescDokumentuTyp" mixed="false">
<xsd:complexContent mixed="false"> <xsd:extension
base="str:TrescDokumentuTyp"> <xsd:sequence> <xsd:element fixed="Załącznik Nr
.... do uchwały Nr .... Rady Miejskiej w Gliwicach z dnia 07 listopada 2013r."
name="Zrodlo" type="xsd:string"> <xsd:annotation> <xsd:documentation> Źródło
</xsd:documentation> </xsd:annotation> </xsd:element> <xsd:element
name="Data" type="xsd:date" maxOccurs="1" minOccurs="0"> <xsd:annotation>
<xsd:documentation> Data wypełnienia informacji </xsd:documentation>
</xsd:annotation> </xsd:element> <xsd:element fixed="2014" name="Rok"
type="xsd:string"> <xsd:annotation> <xsd:documentation> Rok, za który składana
jest informacja </xsd:documentation> </xsd:annotation> </xsd:element>
<xsd:element fixed="Ustawa z dnia 30 października 2002 r. o podatku leśnym (j.t. Dz.
U. z 2013 r., poz. 465 z późn. zmianami)" name="PodstawaPrawna" type="xsd:string">
<xsd:annotation> <xsd:documentation> Podstawa prawna </xsd:documentation>
</xsd:annotation> </xsd:element> <xsd:element fixed="Formularz przeznaczony dla
osób fizycznych będących właścicielami lasów, posiadaczami samoistnymi lasów,
użytkownikami wieczystymi lasów, posiadaczami lasów stanowiących własność Skarbu
Państwa lub jednostki samorządu terytorialnego." name="Składający"
type="xsd:string"> <xsd:annotation> <xsd:documentation> Składający
</xsd:documentation> </xsd:annotation> </xsd:element> <xsd:element fixed="W
terminie 14 dni od zaistnienia okoliczności mających wpływ na powstanie (wygaśnięcie)
obowiązku podatkowego, lub wysokość opodatkowania." name="Termin"
type="xsd:string"> <xsd:annotation> <xsd:documentation> Termin składania
```



```

</xsd:documentation> </xsd:annotation> </xsd:element> <xsd:element
name="MiejsceSkładaniaInformacji"> <xsd:annotation> <xsd:documentation>
Miejsce składania informacji </xsd:documentation> </xsd:annotation>
<xsd:complexType> <xsd:sequence> <xsd:element fixed="Prezydent Miasta Gliwice,
44-100 Gliwice, Ul. Zwycięstwa 21" name="Do" type="xsd:string"> <xsd:annotation>
<xsd:documentation> Nazwa i adres siedziby organu podatkowego
</xsd:documentation> </xsd:annotation> </xsd:element> </xsd:sequence>
</xsd:complexType> </xsd:element> <xsd:element
name="ObowiazekZlozeniaInformacji"> <xsd:annotation> <xsd:documentation>
Obowiązek złożenia informacji </xsd:documentation> </xsd:annotation>
<xsd:complexType> <xsd:sequence> <xsd:element
name="OkolicznosciPowodujaceZlozenieInformacji" maxOccurs="1" minOccurs="0">
<xsd:annotation> <xsd:documentation> Okoliczności powodujące konieczność złożenia
informacji (zaznaczyć właściwe pole) </xsd:documentation> </xsd:annotation>
<xsd:complexType> <xsd:sequence> <xsd:choice> <xsd:element
name="PierwszyRaz"> <xsd:annotation> <xsd:documentation> informacja składana
po raz pierwszy </xsd:documentation> </xsd:annotation> <xsd:complexType>
<xsd:sequence> <xsd:element name="DataNabyciaNieruchomosci">
<xsd:annotation> <xsd:documentation> Data nabycia / objęcia w posiadanie
</xsd:documentation> </xsd:annotation> <xsd:complexType> <xsd:sequence>
<xsd:element name="Data" type="xsd:date" maxOccurs="1" minOccurs="0">
<xsd:annotation> <xsd:documentation> (RRRR-MM-DD) </xsd:documentation>
</xsd:annotation> </xsd:element> </xsd:sequence> </xsd:complexType>
</xsd:element> <xsd:element name="NumerAktuNotarialnego"> <xsd:annotation>
<xsd:documentation> Numer aktu notarialnego, data sporządzenia
</xsd:documentation> </xsd:annotation> <xsd:complexType> <xsd:sequence>
<xsd:element name="NumerAktu" type="str:Tekst65Typ" maxOccurs="1"
minOccurs="0"> <xsd:annotation> <xsd:documentation> Numer aktu
</xsd:documentation> </xsd:annotation> </xsd:element> <xsd:element
name="Data" type="xsd:date" maxOccurs="1" minOccurs="0"> <xsd:annotation>
<xsd:documentation> Data sporządzenia (RRRR-MM-DD) </xsd:documentation>
</xsd:annotation> </xsd:element> </xsd:sequence> </xsd:complexType>
</xsd:element> <xsd:element name="DaneZbywcy"> <xsd:annotation>
<xsd:documentation> Dane zbywcy nieruchomości </xsd:documentation>
</xsd:annotation> <xsd:complexType> <xsd:sequence> <xsd:element ref="os:Imie"
maxOccurs="1" minOccurs="0"> </xsd:element> <xsd:element ref="os:Nazwisko"
maxOccurs="1" minOccurs="0"> </xsd:element> <xsd:element ref="os:PESEL"
maxOccurs="1" minOccurs="0"> </xsd:element> </xsd:sequence>
</xsd:complexType> </xsd:element> </xsd:sequence> </xsd:complexType>
</xsd:element> <xsd:element name="KorektaDeklaracji"> <xsd:annotation>
<xsd:documentation> korekta uprzednio złożonej informacji </xsd:documentation>
</xsd:annotation> <xsd:complexType> <xsd:sequence> <xsd:element
name="ObowiazaujeZaOkres"> <xsd:annotation> <xsd:documentation> obowiązuje
za: </xsd:documentation> </xsd:annotation> <xsd:complexType> <xsd:sequence>
<xsd:element name="Rok" type="xsd:string" fixed="2014"> <xsd:annotation>
<xsd:documentation> Rok </xsd:documentation> </xsd:annotation> </xsd:element>
<xsd:element name="DataZbyciaNieruchomosci"> <xsd:annotation>
<xsd:documentation> Data zbycia / zmiany (dd-mm-rrrr) </xsd:documentation>
</xsd:annotation> <xsd:complexType> <xsd:sequence> <xsd:element name="Data"
type="xsd:date" maxOccurs="1" minOccurs="0"> <xsd:annotation>
<xsd:documentation> (RRRR-MM-DD) </xsd:documentation> </xsd:annotation>
</xsd:element> </xsd:sequence> </xsd:complexType> </xsd:element>
<xsd:element name="NumerAktuNotarialnego"> <xsd:annotation>
<xsd:documentation> Numer aktu notarialnego, data sporządzenia
</xsd:documentation> </xsd:annotation> <xsd:complexType> <xsd:sequence>
<xsd:element name="NumerAktu" type="str:Tekst65Typ" maxOccurs="1"
minOccurs="0"> <xsd:annotation> <xsd:documentation> Numer aktu

```



```

</xsd:documentation> </xsd:annotation> </xsd:element> <xsd:element
name="Data" type="xsd:date" maxOccurs="1" minOccurs="0"> <xsd:annotation>
<xsd:documentation> Data sporządzenia (RRRR-MM-DD) </xsd:documentation>
</xsd:annotation> </xsd:element> </xsd:sequence> </xsd:complexType>
</xsd:element> </xsd:sequence> </xsd:complexType> </xsd:element>
<xsd:element name="UzasadnieniePrzyczynKorekty" type="str:Tekst10000Typ"
maxOccurs="1" minOccurs="0"> <xsd:annotation> <xsd:documentation>
Uzasadnienie przyczyny korekty - art.81 ustawy Ordynacja podatkowa.
</xsd:documentation> </xsd:annotation> </xsd:element> </xsd:sequence>
</xsd:complexType> </xsd:element> </xsd:choice> </xsd:sequence>
</xsd:complexType> </xsd:element> </xsd:sequence> </xsd:complexType>
</xsd:element> <xsd:element name="PodmiotZobowiazany"> <xsd:annotation>
<xsd:documentation> Podmiot zobowiązany do złożenia informacji
</xsd:documentation> </xsd:annotation> <xsd:complexType> <xsd:sequence>
<xsd:element name="RodzajPodmiotu" maxOccurs="1" minOccurs="0">
<xsd:annotation> <xsd:documentation> Rodzaj podmiotu </xsd:documentation>
</xsd:annotation> <xsd:complexType> <xsd:sequence> <xsd:choice>
<xsd:element name="Wlasciciel"> <xsd:annotation> <xsd:documentation> właściciel,
użytkownik lub posiadacz </xsd:documentation> </xsd:annotation>
<xsd:complexType> <xsd:sequence> <xsd:choice> <xsd:element
name="OsobaFiz"> <xsd:annotation> <xsd:documentation> Osoba fizyczna
</xsd:documentation> </xsd:annotation> <xsd:complexType> <xsd:sequence>
<xsd:element name="DaneWlasciciela"> <xsd:annotation> <xsd:documentation>
Dane właściciela </xsd:documentation> </xsd:annotation> <xsd:complexType>
<xsd:sequence> <xsd:element name="Nazwisko" type="os:NazwiskoTyp"
maxOccurs="3" minOccurs="0"> <xsd:annotation> <xsd:documentation> Nazwisko
</xsd:documentation> </xsd:annotation> </xsd:element> <xsd:element
name="Imie" type="os:ImieTyp" maxOccurs="1" minOccurs="0"> <xsd:annotation>
<xsd:documentation> Imię pierwsze </xsd:documentation> </xsd:annotation>
</xsd:element> <xsd:element name="Pesel" type="os:PESELTyp" maxOccurs="1"
minOccurs="0"> <xsd:annotation> <xsd:documentation> PESEL
</xsd:documentation> </xsd:annotation> </xsd:element> <xsd:element
name="DataUrodzenia" type="emptydate" maxOccurs="1" minOccurs="0">
<xsd:annotation> <xsd:documentation> Data urodzenia </xsd:documentation>
</xsd:annotation> </xsd:element> <xsd:element name="NumerTelefonu"
type="adr:TelefonTyp" minOccurs="0"> <xsd:annotation>
<xsd:documentation> Numer telefonu kontaktowego</xsd:documentation>
</xsd:annotation> </xsd:element> </xsd:sequence> </xsd:complexType>
</xsd:element> <xsd:element name="AdresSiedzibyZamieszkania"
type="adr:AdresTyp" maxOccurs="1" minOccurs="0"> <xsd:annotation>
<xsd:documentation> Adres zamieszkania </xsd:documentation> </xsd:annotation>
</xsd:element> <xsd:element name="AdresDoKorespondencji" minOccurs="0"
type="adr:AdresTyp"> <xsd:annotation> <xsd:documentation> Adres do
korespondencji (wpisać, jeżeli jest inny niż adres zamieszkania) </xsd:documentation>
</xsd:annotation> </xsd:element> </xsd:sequence> </xsd:complexType>
</xsd:element> <xsd:element name="OsobaFizDzial"> <xsd:annotation>
<xsd:documentation> Osoba fizyczna prowadząca działalność gospodarczą
</xsd:documentation> </xsd:annotation> <xsd:complexType> <xsd:sequence>
<xsd:element name="DaneWlasciciela"> <xsd:annotation> <xsd:documentation>
Dane właściciela </xsd:documentation> </xsd:annotation> <xsd:complexType>
<xsd:sequence> <xsd:element name="Nazwisko" type="os:NazwiskoTyp"
maxOccurs="3" minOccurs="0"> <xsd:annotation> <xsd:documentation> Nazwisko
</xsd:documentation> </xsd:annotation> </xsd:element> <xsd:element
name="Imie" type="os:ImieTyp" maxOccurs="1" minOccurs="0"> <xsd:annotation>
<xsd:documentation> Imię pierwsze </xsd:documentation> </xsd:annotation>
</xsd:element> <xsd:element ref="os:NIP" minOccurs="0"> </xsd:element>
<xsd:element name="Pesel" type="os:PESELTyp" maxOccurs="1" minOccurs="0">

```



```

<xsd:annotation> <xsd:documentation> PESEL </xsd:documentation>
</xsd:annotation> </xsd:element> <xsd:element ref="ins:REGON" maxOccurs="1"
minOccurs="0"> </xsd:element> <xsd:element name="KlasaPkd"
type="str:Tekst200Typ" maxOccurs="1" minOccurs="0"> <xsd:annotation>
<xsd:documentation> Klasa PKD </xsd:documentation> </xsd:annotation>
</xsd:element> <xsd:element name="DataUrodzenia" type="emptydate"
maxOccurs="1" minOccurs="0"> <xsd:annotation> <xsd:documentation> Data
urodzenia </xsd:documentation> </xsd:annotation> </xsd:element> <xsd:element
name="NumerTelefonu" type="adr:TelefonTyp" minOccurs="0"> <xsd:annotation>
<xsd:documentation> Numer telefonu kontaktowego</xsd:documentation>
</xsd:annotation> </xsd:element> </xsd:sequence> </xsd:complexType>
</xsd:element> <xsd:element name="AdresSiedzibyZamieszkania"
type="adr:AdresTyp" maxOccurs="1" minOccurs="0"> <xsd:annotation>
<xsd:documentation> Adres zamieszkania </xsd:documentation> </xsd:annotation>
</xsd:element> <xsd:element name="AdresDoKorespondencji" minOccurs="0"
type="adr:AdresTyp"> <xsd:annotation> <xsd:documentation> Adres do
korespondencji (wpisać, jeżeli jest inny niż adres zamieszkania) </xsd:documentation>
</xsd:annotation> </xsd:element> </xsd:sequence> </xsd:complexType>
</xsd:element> </xsd:choice> </xsd:sequence> </xsd:complexType>
</xsd:element> <xsd:element name="Wspolwlasiciel" > <xsd:annotation>
<xsd:documentation> współwłaściciel, współużytkownik lub współposiadacz
</xsd:documentation> </xsd:annotation> <xsd:complexType> <xsd:sequence>
<xsd:choice> <xsd:element name="OsobaFiz"> <xsd:annotation>
<xsd:documentation> Osoba fizyczna </xsd:documentation> </xsd:annotation>
<xsd:complexType> <xsd:sequence> <xsd:element name="DaneWspolwlasiciela">
<xsd:annotation> <xsd:documentation> Dane współwłaściciela
</xsd:documentation> </xsd:annotation> <xsd:complexType> <xsd:sequence>
<xsd:element name="Nazwisko" type="os:NazwiskoTyp" maxOccurs="3"
minOccurs="0"> <xsd:annotation> <xsd:documentation> Nazwisko
</xsd:documentation> </xsd:annotation> </xsd:element> <xsd:element
name="Imie" type="os:ImieTyp" maxOccurs="1" minOccurs="0"> <xsd:annotation>
<xsd:documentation> Imię pierwsze </xsd:documentation> </xsd:annotation>
</xsd:element> <xsd:element name="Pesel" type="os:PESELTyp" maxOccurs="1"
minOccurs="0"> <xsd:annotation> <xsd:documentation> PESEL
</xsd:documentation> </xsd:annotation> </xsd:element> <xsd:element
name="DataUrodzenia" type="emptydate" maxOccurs="1" minOccurs="0">
<xsd:annotation> <xsd:documentation> Data urodzenia </xsd:documentation>
</xsd:annotation> </xsd:element> <xsd:element name="NumerTelefonu"
type="adr:TelefonTyp" minOccurs="0"> <xsd:annotation>
<xsd:documentation> Numer telefonu kontaktowego</xsd:documentation>
</xsd:annotation> </xsd:element> </xsd:sequence> </xsd:complexType>
</xsd:element> <xsd:element name="AdresSiedzibyZamieszkania"
type="adr:AdresTyp" maxOccurs="1" minOccurs="0"> <xsd:annotation>
<xsd:documentation> Adres zamieszkania </xsd:documentation> </xsd:annotation>
</xsd:element> <xsd:element name="AdresDoKorespondencji" minOccurs="0"
type="adr:AdresTyp"> <xsd:annotation> <xsd:documentation> Adres do
korespondencji (wpisać, jeżeli jest inny niż adres zamieszkania) </xsd:documentation>
</xsd:annotation> </xsd:element> </xsd:sequence> </xsd:complexType>
</xsd:element> <xsd:element name="OsobaFizDzial"> <xsd:annotation>
<xsd:documentation> Osoba fizyczna prowadząca działalność gospodarczą
</xsd:documentation> </xsd:annotation> <xsd:complexType> <xsd:sequence>
<xsd:element name="DaneWspolwlasiciela"> <xsd:annotation>
<xsd:documentation> Dane współwłaściciela </xsd:documentation>
</xsd:annotation> <xsd:complexType> <xsd:sequence> <xsd:element
name="Nazwisko" type="os:NazwiskoTyp" maxOccurs="3" minOccurs="0">
<xsd:annotation> <xsd:documentation> Nazwisko </xsd:documentation>
</xsd:annotation> </xsd:element> <xsd:element name="Imie" type="os:ImieTyp"

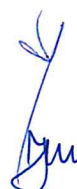
```



```

maxOccurs="1" minOccurs="0"> <xsd:annotation> <xsd:documentation> Imię
pierwsze </xsd:documentation> </xsd:annotation> </xsd:element> <xsd:element
ref="os:NIP" minOccurs="0"> </xsd:element> <xsd:element name="Pesel"
type="os:PESELTyp" maxOccurs="1" minOccurs="0"> <xsd:annotation>
<xsd:documentation> PESEL </xsd:documentation> </xsd:annotation>
</xsd:element> <xsd:element ref="ins:REGON" maxOccurs="1" minOccurs="0">
</xsd:element> <xsd:element name="KlasaPkd" type="str:Tekst200Typ"
maxOccurs="1" minOccurs="0"> <xsd:annotation> <xsd:documentation> Klasa PKD
</xsd:documentation> </xsd:annotation> </xsd:element> <xsd:element
name="DataUrodzenia" type="emptydate" maxOccurs="1" minOccurs="0">
<xsd:annotation> <xsd:documentation> Data urodzenia </xsd:documentation>
</xsd:annotation> </xsd:element> <xsd:element name="NumerTelefonu"
type="adr:TelefonTyp" minOccurs="0"> <xsd:annotation>
<xsd:documentation> Numer telefonu kontaktowego</xsd:documentation>
</xsd:annotation> </xsd:element> </xsd:sequence> </xsd:complexType>
</xsd:element> <xsd:element name="AdresSiedzibyZamieszkania"
type="adr:AdresTyp" maxOccurs="1" minOccurs="0"> <xsd:annotation>
<xsd:documentation> Adres zamieszkania </xsd:documentation> </xsd:annotation>
</xsd:element> <xsd:element name="AdresDoKorespondencji" minOccurs="0"
type="adr:AdresTyp"> <xsd:annotation> <xsd:documentation> Adres do
korespondencji (wpisać, jeżeli jest inny niż adres zamieszkania) </xsd:documentation>
</xsd:annotation> </xsd:element> </xsd:sequence> </xsd:complexType>
</xsd:element> </xsd:choice> </xsd:sequence> </xsd:complexType>
</xsd:element> </xsd:choice> </xsd:sequence> </xsd:complexType>
</xsd:element> </xsd:sequence> </xsd:complexType> </xsd:element> <!--
${insert} --> <xsd:element name="DaneDotyczaceLasow" maxOccurs="1"
minOccurs="0"> <xsd:annotation> <xsd:documentation> Dane dotyczące
przedmiotów opodatkowania niepodlegających zwolnieniu </xsd:documentation>
</xsd:annotation> <xsd:complexType> <xsd:sequence> <xsd:element name="Lasy"
maxOccurs="1" minOccurs="0"> <xsd:annotation> <xsd:documentation> Lasy
</xsd:documentation> </xsd:annotation> <xsd:complexType> <xsd:sequence>
<xsd:element name="Powierzchnia" type="xsd:decimal" maxOccurs="1"
minOccurs="0"> <xsd:annotation> <xsd:documentation> Powierzchnia
opodatkowania w hektarach fizycznych </xsd:documentation> </xsd:annotation>
</xsd:element> </xsd:sequence> </xsd:complexType> </xsd:element>
<xsd:element name="LasyOchronne" maxOccurs="1" minOccurs="0">
<xsd:annotation> <xsd:documentation> Lasy ochronne </xsd:documentation>
</xsd:annotation> <xsd:complexType> <xsd:sequence> <xsd:element
name="Powierzchnia" type="xsd:decimal" maxOccurs="1" minOccurs="0">
<xsd:annotation> <xsd:documentation> Powierzchnia opodatkowania w hektarach
fizycznych </xsd:documentation> </xsd:annotation> </xsd:element>
</xsd:sequence> </xsd:complexType> </xsd:element> <xsd:element
name="Rezerваты" maxOccurs="1" minOccurs="0"> <xsd:annotation>
<xsd:documentation> Lasy wchodzące w skład rezerwatów przyrody
</xsd:documentation> </xsd:annotation> <xsd:complexType> <xsd:sequence>
<xsd:element name="Powierzchnia" type="xsd:decimal" maxOccurs="1"
minOccurs="0"> <xsd:annotation> <xsd:documentation> Powierzchnia
opodatkowania w hektarach fizycznych </xsd:documentation> </xsd:annotation>
</xsd:element> </xsd:sequence> </xsd:complexType> </xsd:element>
<xsd:element name="ParkiNarodowe" maxOccurs="1" minOccurs="0">
<xsd:annotation> <xsd:documentation> Lasy wchodzące w skład parków narodowych
</xsd:documentation> </xsd:annotation> <xsd:complexType> <xsd:sequence>
<xsd:element name="Powierzchnia" type="xsd:decimal" maxOccurs="1"
minOccurs="0"> <xsd:annotation> <xsd:documentation> Powierzchnia
opodatkowania w hektarach fizycznych </xsd:documentation> </xsd:annotation>
</xsd:element> </xsd:sequence> </xsd:complexType> </xsd:element>
</xsd:sequence> </xsd:complexType> </xsd:element> <xsd:element

```




```

name="DaneNieruchomosciLesnych" maxOccurs="unbounded" minOccurs="0">
<xsd:annotation> <xsd:documentation> Dane o nieruchomościach podlegających
opodatkowaniu lub zwolnieniu </xsd:documentation> </xsd:annotation>
<xsd:complexType> <xsd:sequence> <xsd:element name="PolozenieNieruchomosci"
type="str:Tekst200Typ" maxOccurs="1" minOccurs="0"> <xsd:annotation>
<xsd:documentation> Położenie nieruchomości </xsd:documentation>
</xsd:annotation> </xsd:element> <xsd:element
name="DataNabyciaNieruchomosci"> <xsd:annotation> <xsd:documentation> Data
nabycia / objęcia w posiadanie </xsd:documentation> </xsd:annotation>
<xsd:complexType> <xsd:sequence> <xsd:element name="Data" type="xsd:date"
maxOccurs="1" minOccurs="0"> <xsd:annotation> <xsd:documentation> (RRRR-MM-
DD) </xsd:documentation> </xsd:annotation> </xsd:element> </xsd:sequence>
</xsd:complexType> </xsd:element> <xsd:element
name="DataZbyciaNieruchomosci"> <xsd:annotation> <xsd:documentation> Data
zbycia / zmiany </xsd:documentation> </xsd:annotation> <xsd:complexType>
<xsd:sequence> <xsd:element name="Data" type="xsd:date" maxOccurs="1"
minOccurs="0"> <xsd:annotation> <xsd:documentation> (RRRR-MM-DD)
</xsd:documentation> </xsd:annotation> </xsd:element> </xsd:sequence>
</xsd:complexType> </xsd:element> <xsd:element
name="NumerAktuNotarialnego"> <xsd:annotation> <xsd:documentation> Numer
aktu notarialnego, data sporządzenia </xsd:documentation> </xsd:annotation>
<xsd:complexType> <xsd:sequence> <xsd:element name="NumerAktu"
type="str:Tekst65Typ" maxOccurs="1" minOccurs="0"> <xsd:annotation>
<xsd:documentation> Numer aktu </xsd:documentation> </xsd:annotation>
</xsd:element> <xsd:element name="Data" type="xsd:date" maxOccurs="1"
minOccurs="0"> <xsd:annotation> <xsd:documentation> Data sporządzenia (RRRR-
MM-DD) </xsd:documentation> </xsd:annotation> </xsd:element>
</xsd:sequence> </xsd:complexType> </xsd:element> <xsd:element
name="DaneZbywcy"> <xsd:annotation> <xsd:documentation> Dane zbywcy
nieruchomości </xsd:documentation> </xsd:annotation> <xsd:complexType>
<xsd:sequence> <xsd:element ref="os:Imie" maxOccurs="1" minOccurs="0">
</xsd:element> <xsd:element ref="os:Nazwisko" maxOccurs="1" minOccurs="0">
</xsd:element> <xsd:element ref="os:PESEL" maxOccurs="1" minOccurs="0">
</xsd:element> </xsd:sequence> </xsd:complexType> </xsd:element>
<xsd:element name="IdentyfikatoryDzialek" maxOccurs="1" minOccurs="0">
<xsd:annotation> <xsd:documentation> Identyfikatory geodezyjne nieruchomości
</xsd:documentation> </xsd:annotation> <xsd:complexType> <xsd:sequence>
<xsd:element name="ObrebEwidencyjny"> <xsd:annotation> <xsd:documentation>
Obręb ewidencyjny </xsd:documentation> </xsd:annotation> <xsd:complexType>
<xsd:sequence> <xsd:element name="NumerObrebu" type="str:Tekst200Typ"
maxOccurs="1" minOccurs="0"> <xsd:annotation> <xsd:documentation> Numer
obrzebu </xsd:documentation> </xsd:annotation> </xsd:element> <xsd:element
name="NazwaObrebu" type="str:Tekst200Typ" maxOccurs="1" minOccurs="0">
<xsd:annotation> <xsd:documentation> Nazwa obrębu </xsd:documentation>
</xsd:annotation> </xsd:element> </xsd:sequence> </xsd:complexType>
</xsd:element> <xsd:element name="Dzialki"> <xsd:annotation>
<xsd:documentation> Działki </xsd:documentation> </xsd:annotation>
<xsd:complexType> <xsd:sequence> <xsd:element name="NumerDzialki"
type="str:Tekst65Typ" maxOccurs="1" minOccurs="0"> <xsd:annotation>
<xsd:documentation> Numer geodezyjny działki </xsd:documentation>
</xsd:annotation> </xsd:element> <xsd:element name="NazwaObrebu"
type="str:Tekst200Typ" maxOccurs="1" minOccurs="0"> <xsd:annotation>
<xsd:documentation> łączna powierzchnia nieruchomości ( w ha)
</xsd:documentation> </xsd:annotation> </xsd:element> </xsd:sequence>
</xsd:complexType> </xsd:element> </xsd:sequence> </xsd:complexType>
</xsd:element> <xsd:element name="KsiegaWieczysta"> <xsd:annotation>
<xsd:documentation> Księga Wieczysta </xsd:documentation> </xsd:annotation>

```



```

<xsd:complexType> <xsd:sequence> <xsd:element name="Grunt">
<xsd:annotation> <xsd:documentation> Grunt </xsd:documentation>
</xsd:annotation> <xsd:complexType> <xsd:sequence> <xsd:element
name="NumerKsiegi" maxOccurs="1" minOccurs="0"> <xsd:annotation>
<xsd:documentation> Numer księgi wieczystej lub zbioru dokumentów
</xsd:documentation> </xsd:annotation> <xsd:simpleType> <xsd:restriction
base="xsd:string"> <xsd:minLength value="0"> </xsd:minLength> <xsd:maxLength
value="15"> </xsd:maxLength> </xsd:restriction> </xsd:simpleType>
</xsd:element> </xsd:sequence> </xsd:complexType> </xsd:element>
<xsd:element name="NazwaSadu" type="xsd:string" fixed="SĄD REJONOWY W
GLIWICACH"> <xsd:annotation> <xsd:documentation> Nazwa sądu
</xsd:documentation> </xsd:annotation> </xsd:element> </xsd:sequence>
</xsd:complexType> </xsd:element> </xsd:sequence> </xsd:complexType>
</xsd:element> <xsd:element name="Zalaczniki" maxOccurs="1" minOccurs="0">
<xsd:annotation> <xsd:documentation> Dane o zwolnieniach w podatku leśnym
</xsd:documentation> </xsd:annotation> <xsd:complexType> <xsd:sequence>
<xsd:element name="Zwolnienia" maxOccurs="1" minOccurs="0"> <xsd:annotation>
<xsd:documentation> Zwolnienia </xsd:documentation> </xsd:annotation>
<xsd:complexType> <xsd:sequence> <xsd:element name="DaneDotyczaceZwolnien"
maxOccurs="1" minOccurs="0"> <xsd:annotation> <xsd:documentation> Dane
dotyczące zwolnień podatkowych wynikających z ustawy z dnia 30.10.2002r. o podatku
leśnym </xsd:documentation> </xsd:annotation> <xsd:complexType>
<xsd:sequence> <xsd:element name="PunktPierwszy" maxOccurs="1"
minOccurs="0"> <xsd:annotation> <xsd:documentation> Art.7 ust.1 pkt 1 - lasy z
drzewostanem w wieku do 40 lat </xsd:documentation> </xsd:annotation>
<xsd:complexType> <xsd:sequence> <xsd:element ref="Powierzchnia"
maxOccurs="1" minOccurs="0"> <xsd:annotation> <xsd:documentation>
Powierzchnia (ha) </xsd:documentation> </xsd:annotation> </xsd:element>
</xsd:sequence> </xsd:complexType> </xsd:element> <xsd:element
name="PunktDrugi" maxOccurs="1" minOccurs="0"> <xsd:annotation>
<xsd:documentation> Art. 7 ust. 1 pkt 2 - lasy wpisane indywidualnie do rejestru
zabytków </xsd:documentation> </xsd:annotation> <xsd:complexType>
<xsd:sequence> <xsd:element ref="Powierzchnia" maxOccurs="1" minOccurs="0">
</xsd:element> </xsd:sequence> </xsd:complexType> </xsd:element>
<xsd:element name="PunktTrzeci" maxOccurs="1" minOccurs="0"> <xsd:annotation>
<xsd:documentation> Art. 7 ust. 1 pkt 3 - użytki ekologiczne
</xsd:documentation> </xsd:annotation> <xsd:complexType> <xsd:sequence>
<xsd:element ref="Powierzchnia" maxOccurs="1" minOccurs="0"> </xsd:element>
</xsd:sequence> </xsd:complexType> </xsd:element> <xsd:element
name="PunktPierwszyUstepDrugi" maxOccurs="1" minOccurs="0"> <xsd:annotation>
<xsd:documentation> Art. 7 ust. 2 pkt 1 - uczelnie </xsd:documentation>
</xsd:annotation> <xsd:complexType> <xsd:sequence> <xsd:element
ref="Powierzchnia" maxOccurs="1" minOccurs="0"> </xsd:element>
</xsd:sequence> </xsd:complexType> </xsd:element> <xsd:element
name="PunktDrugiUstepDrugi" maxOccurs="1" minOccurs="0"> <xsd:annotation>
<xsd:documentation> Art. 7 ust. 2 pkt 2 - publiczne i niepubliczne jednostki
organizacyjne objęte systemem oświaty oraz prowadzące je organy, w zakresie
lasów zajętych na działalność oświatową </xsd:documentation> </xsd:annotation>
<xsd:complexType> <xsd:sequence> <xsd:element ref="Powierzchnia"
maxOccurs="1" minOccurs="0"> </xsd:element> </xsd:sequence>
</xsd:complexType> </xsd:element> <xsd:element name="PunktTrzeciUstepDrugi"
maxOccurs="1" minOccurs="0"> <xsd:annotation> <xsd:documentation> Art. 7
ust. 2 pkt 3 - instytuty naukowe i pomocnicze jednostki naukowe Polskiej
Akademii Nauk </xsd:documentation> </xsd:annotation> <xsd:complexType>
<xsd:sequence> <xsd:element ref="Powierzchnia" maxOccurs="1" minOccurs="0">
</xsd:element> </xsd:sequence> </xsd:complexType> </xsd:element>
<xsd:element name="PunktCzwartyUstepDrugi" maxOccurs="1" minOccurs="0">

```



```

<xsd:annotation> <xsd:documentation> Art.7 ust.2 pkt 4 – prowadzący zakłady pracy
chronionej spełniające warunek, o którym mowa w art. 28 ust 1 pkt 1 lit. b ustawy z
dnia 27 sierpnia 1997 r. o rehabilitacji zawodowej i społecznej oraz zatrudnieniu osób
niepełnosprawnych, lub zakłady aktywności zawodowej w zakresie lasów wymienionych w
decyzji w sprawie przyznania statusu zakładu pracy chronionej lub zakładu aktywności
zawodowej lub zgłoszenia wojewodzie – zajętych na prowadzenie tego zakładu z
wyłączeniem lasów, które znajdują się w posiadaniu zależnym podmiotów niebędących
prowadzącymi zakłady pracy chronionej spełniające warunek o którym mowa w art. 28
ust. 1 pkt 1 lit. b </xsd:documentation> </xsd:annotation> <xsd:complexType>
<xsd:sequence> <xsd:element ref="Powierzchnia" maxOccurs="1" minOccurs="0">
</xsd:element> </xsd:sequence> </xsd:complexType> </xsd:element>
<xsd:element name="PunktPiatyUstepDrugi" maxOccurs="1" minOccurs="0">
<xsd:annotation> <xsd:documentation> Art.7 ust.2 pkt 5 – instytuty badawcze
</xsd:documentation> </xsd:annotation> <xsd:complexType> <xsd:sequence>
<xsd:element ref="Powierzchnia" maxOccurs="1" minOccurs="0"> </xsd:element>
</xsd:sequence> </xsd:complexType> </xsd:element> <xsd:element
name="PunktSzostyUstepDrugi" maxOccurs="1" minOccurs="0"> <xsd:annotation>
<xsd:documentation> Art.7. ust.2 pkt 6 - przedsiębiorcy o statusie centrum badawczo-
rozwojowego uzyskanym na zasadach określonych w przepisach o niektórych formach
wspierania działalności innowacyjnej, w odniesieniu do przedmiotów opodatkowania
zajętych na prowadzenie przez nich badań i prac rozwojowych </xsd:documentation>
</xsd:annotation> <xsd:complexType> <xsd:sequence> <xsd:element
ref="Powierzchnia" maxOccurs="1" minOccurs="0"> </xsd:element>
</xsd:sequence> </xsd:complexType> </xsd:element> </xsd:sequence> </xsd:complexType>
</xsd:element> </xsd:sequence> </xsd:complexType> </xsd:element>
<xsd:element name="InformacjaZalacznikach" maxOccurs="1" minOccurs="0">
<xsd:annotation> <xsd:documentation> Informacja o załącznikach (do niniejszej
informacji dołączono) </xsd:documentation> </xsd:annotation> <xsd:complexType>
<xsd:sequence> <xsd:element ref="str:Zalaczniki"/> </xsd:sequence>
</xsd:complexType> </xsd:element> <xsd:element name="Oswiadczenie">
<xsd:annotation> <xsd:documentation> Oświadczenie podatnika / osoby
reprezentującej podatnika </xsd:documentation> </xsd:annotation>
<xsd:complexType> <xsd:sequence> <xsd:element name="OswiadczamZe" fixed="są
mi znane przepisy Kodeksu karno-skarbowego o odpowiedzialności za podanie danych
niezgodnych z rzeczywistością" type="xsd:string"> <xsd:annotation>
<xsd:documentation> Oświadczam, że </xsd:documentation> </xsd:annotation>
</xsd:element> <xsd:element name="ImieNazwisko" minOccurs="0"
maxOccurs="1"> <xsd:annotation> <xsd:documentation> Imię i nazwisko
podatnika/osoby reprezentującej podatnika </xsd:documentation> </xsd:annotation>
<xsd:complexType> <xsd:sequence> <xsd:element ref="os:Imie" maxOccurs="1"
minOccurs="0"> </xsd:element> <xsd:element ref="os:Nazwisko" minOccurs="0"
maxOccurs="3"> </xsd:element> </xsd:sequence> </xsd:complexType>
</xsd:element> </xsd:sequence> </xsd:complexType> </xsd:element>
</xsd:sequence> </xsd:extension> </xsd:complexContent> </xsd:complexType>
<xsd:element name="Powierzchnia" type="xsd:decimal"> <xsd:annotation>
<xsd:documentation>Powierzchnia w ha (z dokładnością do czterech miejsc po
przecinku)</xsd:documentation> </xsd:annotation> </xsd:element>
<xsd:simpleType name="emptydate"> <xsd:union memberTypes="xsd:date empty-
string" /> </xsd:simpleType> <xsd:simpleType name="empty-string">
<xsd:restriction base="xsd:string"> <xsd:enumeration value="" /> </xsd:restriction>
</xsd:simpleType> </xsd:schema>

```



```
<?xml version="1.0" encoding="UTF-8"?> <!-- edited with XMLSpy v2013 rel. 2 sp2
(http://www.altova.com) by user (home user) --> <xsd:schema
xmlns:xsd="http://www.w3.org/2001/XMLSchema"
xmlns:xsi="http://www.w3.org/2001/XMLSchema-instance"
xmlns:adr="http://crd.gov.pl/xml/schematy/adres/2009/11/09/"
xmlns:typ="http://crd.gov.pl/xml/schematy/typy/2009/11/16/"
xmlns:meta="http://crd.gov.pl/xml/schematy/meta/2009/11/16/"
xmlns:str="http://crd.gov.pl/xml/schematy/struktura/2009/11/16/"
xmlns:ds="http://www.w3.org/2000/09/xmldsig#"
xmlns:ins="http://crd.gov.pl/xml/schematy/instytucja/2009/11/16/"
xmlns:os="http://crd.gov.pl/xml/schematy/osoba/2009/11/16/"
xmlns="http://rwd.sekap.pl/wzor/2013/10/08/1389/"
targetNamespace="http://rwd.sekap.pl/wzor/2013/10/08/1389/"
elementFormDefault="qualified" attributeFormDefault="unqualified"> <xsd:import
namespace="http://www.w3.org/2000/09/xmldsig#"
schemaLocation="http://www.w3.org/TR/xmldsig-core/xmldsig-core-schema.xsd"/>
<xsd:import namespace="http://crd.gov.pl/xml/schematy/adres/2009/11/09/"
schemaLocation="http://crd.gov.pl/xml/schematy/adres/2009/11/09/adres.xsd"/>
<xsd:import namespace="http://crd.gov.pl/xml/schematy/osoba/2009/11/16/"
schemaLocation="http://crd.gov.pl/xml/schematy/osoba/2009/11/16/osoba.xsd"/>
<xsd:import namespace="http://crd.gov.pl/xml/schematy/instytucja/2009/11/16/"
schemaLocation="http://crd.gov.pl/xml/schematy/instytucja/2009/11/16/instytucja.xsd"
/> <xsd:import namespace="http://crd.gov.pl/xml/schematy/meta/2009/11/16/"
schemaLocation="http://crd.gov.pl/xml/schematy/meta/2009/11/16/meta.xsd"/>
<xsd:import namespace="http://crd.gov.pl/xml/schematy/struktura/2009/11/16/"
schemaLocation="http://crd.gov.pl/xml/schematy/struktura/2009/11/16/struktura.xsd"/
> <xsd:import namespace="http://crd.gov.pl/xml/schematy/typy/2009/11/16/"
schemaLocation="http://crd.gov.pl/xml/schematy/typy/2009/11/16/typy.xsd"/>
<xsd:annotation> <xsd:documentation>Deklaracja na podatek leśny DL-
1</xsd:documentation> </xsd:annotation> <xsd:element name="Dokument"
type="DokumentTyp"/> <xsd:complexType name="DokumentTyp"> <xsd:sequence>
<xsd:element name="OpisDokumentu" type="str:OpisDokumentuTyp"/> <xsd:element
name="DaneDokumentu" type="str:DaneDokumentuTyp"/> <xsd:element
name="TrescDokumentu" type="TrescDokumentuTyp"/> <xsd:element
ref="ds:Signature" minOccurs="0" maxOccurs="unbounded"/> </xsd:sequence>
</xsd:complexType> <xsd:complexType name="TrescDokumentuTyp" mixed="false">
<xsd:complexContent> <xsd:extension base="str:TrescDokumentuTyp">
<xsd:sequence> <xsd:element name="Zrodlo" type="xsd:string" fixed="Załącznik Nr
.... do uchwały Nr .... Rady Miejskiej w Gliwicach z dnia 07 listopada 2013r."
minOccurs="0" maxOccurs="1"> <xsd:annotation>
<xsd:documentation>Źródło</xsd:documentation> </xsd:annotation> </xsd:element>
<xsd:element name="DataWypełnienia" type="xsd:date" minOccurs="0"
maxOccurs="1"> <xsd:annotation> <xsd:documentation> Data wypełnienia
</xsd:documentation> </xsd:annotation> </xsd:element> <xsd:element
name="RokDeklaracji" type="xsd:string" fixed="2014"> <xsd:annotation>
<xsd:documentation> Rok, za który składana jest deklaracja </xsd:documentation>
</xsd:annotation> </xsd:element> <xsd:element name="PodstawaPrawna"
type="xsd:string" fixed="Ustawa z dnia 30 października 2002 r. o podatku leśnym (j.t.
Dz. U. z 2013 r., poz. 465 z późn. zmianami)"> <xsd:annotation> <xsd:documentation>
Podstawa prawna </xsd:documentation> </xsd:annotation> </xsd:element>
<xsd:element name="Składajacy" type="xsd:string" fixed="Formularz przeznaczony dla
osób prawnych, jednostek organizacyjnych oraz spółek nieposiadających osobowości
prawnej będących właścicielami lasów, posiadaczami samoistnymi lasów, użytkownikami
wieczystymi lasów, posiadaczami lasów stanowiących własność Skarbu Państwa lub
jednostki samorządu terytorialnego oraz dla osób fizycznych będących współwłaścicielami
lub współposiadaczami z osobami prawnymi lub z jednostkami organizacyjnymi, w tym
spółkami, nieposiadającymi osobowości prawnej"> <xsd:annotation>
```



```

<xsd:documentation> Składający </xsd:documentation> </xsd:annotation>
</xsd:element> <xsd:element name="Termin" type="xsd:string" fixed="Do dnia 15
stycznia każdego roku podatkowego lub w terminie 14 dni od zaistnienia okoliczności
mających wpływ na powstanie (wygaśnięcie) obowiązku podatkowego, lub wysokość
opodatkowania."> <xsd:annotation> <xsd:documentation> Termin składania
</xsd:documentation> </xsd:annotation> </xsd:element> <xsd:element
name="MiejsceSkładaniaDeklaracji"> <xsd:annotation> <xsd:documentation> Miejsce
składania deklaracji </xsd:documentation> </xsd:annotation> <xsd:complexType>
<xsd:sequence> <xsd:element name="Do" type="xsd:string" fixed="Prezydent Miasta
Gliwice, 44-100 Gliwice, Ul. Zwycięstwa 21"> <xsd:annotation> <xsd:documentation>
Nazwa i adres siedziby organu podatkowego </xsd:documentation> </xsd:annotation>
</xsd:element> </xsd:sequence> </xsd:complexType> </xsd:element> <xsd:element
name="ObowiazekDeklaracji" minOccurs="0" maxOccurs="1"> <xsd:annotation>
<xsd:documentation>Obowiązek złożenia deklaracji </xsd:documentation>
</xsd:annotation> <xsd:complexType> <xsd:sequence> <xsd:element
name="OkolicznosciPowodujaceZlozenieDeklaracji" minOccurs="0" maxOccurs="1">
<xsd:annotation> <xsd:documentation> Okoliczności powodujące konieczność złożenia
deklaracji (zaznaczyć właściwe pole) </xsd:documentation> </xsd:annotation>
<xsd:complexType> <xsd:sequence> <xsd:choice> <xsd:element name="PierwszyRaz"
> <xsd:annotation> <xsd:documentation> złożenie deklaracji rocznej
</xsd:documentation> </xsd:annotation> <xsd:complexType> <xsd:sequence>
<xsd:element name="ObowiazaujeZaOkres"> <xsd:annotation>
<xsd:documentation>obowiązuje za okres od </xsd:documentation> </xsd:annotation>
<xsd:complexType> <xsd:sequence> <xsd:element name="Miesiac" minOccurs="0">
<xsd:annotation> <xsd:documentation> miesiąc od którego obowiązuje deklaracja
</xsd:documentation> </xsd:annotation> <xsd:simpleType> <xsd:restriction
base="xsd:string"> <xsd:enumeration value=""/> <xsd:enumeration value="styczeń"/>
<xsd:enumeration value="luty"/> <xsd:enumeration value="marzec"/>
<xsd:enumeration value="kwiecień"/> <xsd:enumeration value="maj"/>
<xsd:enumeration value="czerwiec"/> <xsd:enumeration value="lipiec"/>
<xsd:enumeration value="sierpień"/> <xsd:enumeration value="wrzesień"/>
<xsd:enumeration value="październik"/> <xsd:enumeration value="listopad"/>
<xsd:enumeration value="grudzień"/> </xsd:restriction> </xsd:simpleType>
</xsd:element> <xsd:element name="Rok" type="xsd:string" fixed="2014">
<xsd:annotation> <xsd:documentation>Rok</xsd:documentation> </xsd:annotation>
</xsd:element> </xsd:sequence> </xsd:complexType> </xsd:element>
</xsd:sequence> </xsd:complexType> </xsd:element> <xsd:element
name="KorektaDeklaracji"> <xsd:annotation> <xsd:documentation> korekta deklaracji
rocznej </xsd:documentation> </xsd:annotation> <xsd:complexType>
<xsd:sequence> <xsd:element name="ObowiazaujeZaOkres"> <xsd:annotation>
<xsd:documentation>obowiązuje za okres od </xsd:documentation> </xsd:annotation>
<xsd:complexType> <xsd:sequence> <xsd:element name="Miesiac" minOccurs="0">
<xsd:annotation> <xsd:documentation> miesiąc od którego obowiązuje korekta
deklaracji </xsd:documentation> </xsd:annotation> <xsd:simpleType> <xsd:restriction
base="xsd:string"> <xsd:enumeration value=""/> <xsd:enumeration value="styczeń"/>
<xsd:enumeration value="luty"/> <xsd:enumeration value="marzec"/>
<xsd:enumeration value="kwiecień"/> <xsd:enumeration value="maj"/>
<xsd:enumeration value="czerwiec"/> <xsd:enumeration value="lipiec"/>
<xsd:enumeration value="sierpień"/> <xsd:enumeration value="wrzesień"/>
<xsd:enumeration value="październik"/> <xsd:enumeration value="listopad"/>
<xsd:enumeration value="grudzień"/> </xsd:restriction> </xsd:simpleType>
</xsd:element> <xsd:element name="Rok" type="xsd:string" fixed="2014">
<xsd:annotation> <xsd:documentation>Rok</xsd:documentation> </xsd:annotation>
</xsd:element> </xsd:sequence> </xsd:complexType> </xsd:element> <xsd:element
name="Uzasadnienie" type="str:Tekst2000Typ"> <xsd:annotation>
<xsd:documentation>Uzasadnienie korekty</xsd:documentation> </xsd:annotation>
</xsd:element> </xsd:sequence> </xsd:complexType> </xsd:element>

```



```

</xsd:choice> </xsd:sequence> </xsd:complexType> </xsd:element>
</xsd:sequence> </xsd:complexType> </xsd:element> <xsd:element
name="PodmiotZobowiazany" minOccurs="0" maxOccurs="1"> <xsd:annotation>
<xsd:documentation> Podmiot zobowiązany do złożenia deklaracji
</xsd:documentation> </xsd:annotation> <xsd:complexType> <xsd:sequence>
<xsd:element name="DaneIdentyfikacyjne" minOccurs="0" maxOccurs="1">
<xsd:annotation> <xsd:documentation> Rodzaj podmiotu </xsd:documentation>
</xsd:annotation> <xsd:complexType> <xsd:sequence> <xsd:choice> <xsd:element
name="Wlasciciel"> <xsd:annotation> <xsd:documentation> właściciel, użytkownik lub
posiadacz </xsd:documentation> </xsd:annotation> <xsd:complexType>
<xsd:sequence> <xsd:element name="DanePodatnika" minOccurs="0"
maxOccurs="1"> <xsd:annotation> <xsd:documentation> Dane podatnika
</xsd:documentation> </xsd:annotation> <xsd:complexType> <xsd:sequence>
<xsd:choice> <xsd:element name="OsobaPrawna"> <xsd:annotation>
<xsd:documentation> Osoba prawna </xsd:documentation> </xsd:annotation>
<xsd:complexType> <xsd:sequence> <xsd:element name="OsobaPrawnaDane"
type="OsobaPrawnaType"> <xsd:annotation> <xsd:documentation> - dane
Identyfikacyjne </xsd:documentation> </xsd:annotation> </xsd:element>
</xsd:sequence> </xsd:complexType> </xsd:element> <xsd:element
name="SpolkaNieposiadajacaOsobowosci"> <xsd:annotation> <xsd:documentation>
Spółka nieposiadająca osobowości prawnej </xsd:documentation> </xsd:annotation>
<xsd:complexType> <xsd:sequence> <xsd:element name="OsobaPrawnaDane"
type="OsobaPrawnaType"> <xsd:annotation> <xsd:documentation> - dane
identyfikacyjne </xsd:documentation> </xsd:annotation> </xsd:element>
</xsd:sequence> </xsd:complexType> </xsd:element> <xsd:element
name="JednostkaOrganizacyjna"> <xsd:annotation> <xsd:documentation> Jednostka
organizacyjna nieposiadająca osobowości prawnej </xsd:documentation>
</xsd:annotation> <xsd:complexType> <xsd:sequence> <xsd:element
name="OsobaPrawnaDane" type="OsobaPrawnaType"> <xsd:annotation>
<xsd:documentation> - dane identyfikacyjne </xsd:documentation> </xsd:annotation>
</xsd:element> </xsd:sequence> </xsd:complexType> </xsd:element>
</xsd:choice> </xsd:sequence> </xsd:complexType> </xsd:element>
</xsd:sequence> </xsd:complexType> </xsd:element> <xsd:element
name="Wspolwlasiciel"> <xsd:annotation> <xsd:documentation> współwłaściciel,
współużytkownik lub współposiadacz </xsd:documentation> </xsd:annotation>
<xsd:complexType> <xsd:sequence> <xsd:element name="DaneWspolwlasiciela"
minOccurs="0" maxOccurs="1"> <xsd:annotation> <xsd:documentation> Dane
podatnika </xsd:documentation> </xsd:annotation> <xsd:complexType>
<xsd:sequence> <xsd:choice> <xsd:element name="OsobaPrawna">
<xsd:annotation> <xsd:documentation> Osoba prawna </xsd:documentation>
</xsd:annotation> <xsd:complexType> <xsd:sequence> <xsd:element
name="OsobaPrawnaDane" type="OsobaPrawnaType"> <xsd:annotation>
<xsd:documentation> - dane Identyfikacyjne </xsd:documentation> </xsd:annotation>
</xsd:element> </xsd:sequence> </xsd:complexType> </xsd:element> <xsd:element
name="SpolkaNieposiadajacaOsobowosci"> <xsd:annotation> <xsd:documentation>
Spółka nieposiadająca osobowości prawnej </xsd:documentation> </xsd:annotation>
<xsd:complexType> <xsd:sequence> <xsd:element name="OsobaPrawnaDane"
type="OsobaPrawnaType"> <xsd:annotation> <xsd:documentation> - dane
identyfikacyjne </xsd:documentation> </xsd:annotation> </xsd:element>
</xsd:sequence> </xsd:complexType> </xsd:element> <xsd:element
name="JednostkaOrganizacyjna"> <xsd:annotation> <xsd:documentation> Jednostka
organizacyjna nieposiadająca osobowości prawnej </xsd:documentation>
</xsd:annotation> <xsd:complexType> <xsd:sequence> <xsd:element
name="OsobaPrawnaDane" type="OsobaPrawnaType"> <xsd:annotation>
<xsd:documentation> - dane identyfikacyjne </xsd:documentation> </xsd:annotation>
</xsd:element> </xsd:sequence> </xsd:complexType> </xsd:element> <xsd:element
name="OsobaFiz"> <xsd:annotation> <xsd:documentation> Osoba fizyczna

```

Ju




```

</xsd:documentation> </xsd:annotation> <xsd:complexType> <xsd:sequence>
<xsd:element name="DaneWlasciciela"> <xsd:annotation> <xsd:documentation> Dane
właściciela </xsd:documentation> </xsd:annotation> <xsd:complexType>
<xsd:sequence> <xsd:element name="Nazwisko" type="os:NazwiskoTyp"
maxOccurs="3" minOccurs="0"> <xsd:annotation> <xsd:documentation> Nazwisko
</xsd:documentation> </xsd:annotation> </xsd:element> <xsd:element name="Imie"
type="os:ImieTyp" maxOccurs="1" minOccurs="0"> <xsd:annotation>
<xsd:documentation> Imię pierwsze </xsd:documentation> </xsd:annotation>
</xsd:element> <xsd:element name="Pesel" type="os:PESELTyp" maxOccurs="1"
minOccurs="0"> <xsd:annotation> <xsd:documentation> PESEL </xsd:documentation>
</xsd:annotation> </xsd:element> <xsd:element name="DataUrodzenia"
type="emptydate" maxOccurs="1" minOccurs="0"> <xsd:annotation>
<xsd:documentation> Data urodzenia </xsd:documentation> </xsd:annotation>
</xsd:element> <xsd:element name="NumerTelefonu" type="adr:TelefonTyp"
minOccurs="0"> <xsd:annotation> <xsd:documentation> Numer telefonu
kontaktowego</xsd:documentation> </xsd:annotation> </xsd:element>
</xsd:sequence> </xsd:complexType> </xsd:element> <xsd:element
name="AdresSiedzibyZamieszkania" type="adr:AdresTyp" maxOccurs="1"
minOccurs="0"> <xsd:annotation> <xsd:documentation> Adres zamieszkania
</xsd:documentation> </xsd:annotation> </xsd:element> <xsd:element
name="AdresDoKorespondencji" minOccurs="0" type="adr:AdresTyp">
<xsd:annotation> <xsd:documentation> Adres do korespondencji (wpisać, jeżeli jest
inny niż adres zamieszkania) </xsd:documentation> </xsd:annotation>
</xsd:element> </xsd:sequence> </xsd:complexType> </xsd:element> <xsd:element
name="OsobaFizDzial"> <xsd:annotation> <xsd:documentation> Osoba fizyczna
prowadząca działalność gospodarczą </xsd:documentation> </xsd:annotation>
<xsd:complexType> <xsd:sequence> <xsd:element name="DaneWlasciciela">
<xsd:annotation> <xsd:documentation> Dane właściciela </xsd:documentation>
</xsd:annotation> <xsd:complexType> <xsd:sequence> <xsd:element
name="Nazwisko" type="os:NazwiskoTyp" maxOccurs="3" minOccurs="0">
<xsd:annotation> <xsd:documentation> Nazwisko </xsd:documentation>
</xsd:annotation> </xsd:element> <xsd:element name="Imie" type="os:ImieTyp"
maxOccurs="1" minOccurs="0"> <xsd:annotation> <xsd:documentation> Imię pierwsze
</xsd:documentation> </xsd:annotation> </xsd:element> <xsd:element ref="os:NIP"
minOccurs="0"> </xsd:element> <xsd:element name="Pesel" type="os:PESELTyp"
maxOccurs="1" minOccurs="0"> <xsd:annotation> <xsd:documentation> PESEL
</xsd:documentation> </xsd:annotation> </xsd:element> <xsd:element
ref="ins:REGON" maxOccurs="1" minOccurs="0"> </xsd:element> <xsd:element
name="KlasaPkd" type="str:Tekst200Typ" maxOccurs="1" minOccurs="0">
<xsd:annotation> <xsd:documentation> Klasa PKD </xsd:documentation>
</xsd:annotation> </xsd:element> <xsd:element name="DataUrodzenia"
type="emptydate" maxOccurs="1" minOccurs="0"> <xsd:annotation>
<xsd:documentation> Data urodzenia </xsd:documentation> </xsd:annotation>
</xsd:element> <xsd:element name="NumerTelefonu" type="adr:TelefonTyp"
minOccurs="0"> <xsd:annotation> <xsd:documentation> Numer telefonu
kontaktowego</xsd:documentation> </xsd:annotation> </xsd:element>
</xsd:sequence> </xsd:complexType> </xsd:element> <xsd:element
name="AdresSiedzibyZamieszkania" type="adr:AdresTyp" maxOccurs="1"
minOccurs="0"> <xsd:annotation> <xsd:documentation> Adres zamieszkania
</xsd:documentation> </xsd:annotation> </xsd:element> <xsd:element
name="AdresDoKorespondencji" minOccurs="0" type="adr:AdresTyp">
<xsd:annotation> <xsd:documentation> Adres do korespondencji (wpisać, jeżeli jest
inny niż adres zamieszkania) </xsd:documentation> </xsd:annotation>
</xsd:element> </xsd:sequence> </xsd:complexType> </xsd:element>
</xsd:choice> </xsd:sequence> </xsd:complexType> </xsd:element>
</xsd:sequence> </xsd:complexType> </xsd:element> </xsd:choice>
</xsd:sequence> </xsd:complexType> </xsd:element> </xsd:sequence>

```



```

</xsd:complexType> </xsd:element> <xsd:element name="DaneDotyczaceLasow"
minOccurs="0" maxOccurs="1"> <xsd:annotation> <xsd:documentation> Dane
dotyczące lasów niepodlegających zwolnieniu </xsd:documentation> </xsd:annotation>
<xsd:complexType> <xsd:sequence> <xsd:element name="RodzajGruntoeLesnych"
minOccurs="0" maxOccurs="1"> <xsd:annotation> <xsd:documentation> Rodzaj
gruntów leśnych </xsd:documentation> </xsd:annotation> <xsd:complexType>
<xsd:sequence> <xsd:element name="Lasy" minOccurs="0" maxOccurs="1">
<xsd:annotation> <xsd:documentation> Lasy </xsd:documentation>
</xsd:annotation> <xsd:complexType> <xsd:sequence> <xsd:element
name="Powierzchnia" type="xsd:decimal" minOccurs="0"> <xsd:annotation>
<xsd:documentation> Powierzchnia w ha fizycznych </xsd:documentation>
</xsd:annotation> </xsd:element> <xsd:element name="StawkaPodatku"
type="xsd:decimal" minOccurs="0"> <xsd:annotation> <xsd:documentation> Stawka
podatku w zł, gr (obliczana na podst art. 4 ustawy o podatku leśnym)
</xsd:documentation> </xsd:annotation> </xsd:element> <xsd:element
name="KwotaPodatku" type="xsd:decimal" minOccurs="0"> <xsd:annotation>
<xsd:documentation> Kwota podatku w zł, gr </xsd:documentation>
</xsd:annotation> </xsd:element> </xsd:sequence> </xsd:complexType>
</xsd:element> <xsd:element name="LasyOchronne" minOccurs="0" maxOccurs="1">
<xsd:annotation> <xsd:documentation> Lasy ochronne </xsd:documentation>
</xsd:annotation> <xsd:complexType> <xsd:sequence> <xsd:element
name="Powierzchnia" type="xsd:decimal" minOccurs="0"> <xsd:annotation>
<xsd:documentation> Powierzchnia w ha fizycznych </xsd:documentation>
</xsd:annotation> </xsd:element> <xsd:element name="StawkaPodatku"
type="xsd:decimal" minOccurs="0"> <xsd:annotation> <xsd:documentation> Stawka
podatku w zł, gr (obliczana na podst art. 4 ustawy o podatku leśnym)
</xsd:documentation> </xsd:annotation> </xsd:element> <xsd:element
name="KwotaPodatku" type="xsd:decimal" minOccurs="0"> <xsd:annotation>
<xsd:documentation> Kwota podatku w zł, gr </xsd:documentation>
</xsd:annotation> </xsd:element> </xsd:sequence> </xsd:complexType>
</xsd:element> <xsd:element name="Rezerwy" minOccurs="0" maxOccurs="1">
<xsd:annotation> <xsd:documentation> Lasy wchodzące w skład rezerwatów przyrody
</xsd:documentation> </xsd:annotation> <xsd:complexType> <xsd:sequence>
<xsd:element name="Powierzchnia" type="xsd:decimal" minOccurs="0">
<xsd:annotation> <xsd:documentation> Powierzchnia w ha fizycznych
</xsd:documentation> </xsd:annotation> </xsd:element> <xsd:element
name="StawkaPodatku" type="xsd:decimal" minOccurs="0"> <xsd:annotation>
<xsd:documentation> Stawka podatku w zł, gr (obliczana na podst art. 4 ustawy o
podatku leśnym) </xsd:documentation> </xsd:annotation> </xsd:element>
<xsd:element name="KwotaPodatku" type="xsd:decimal" minOccurs="0">
<xsd:annotation> <xsd:documentation> Kwota podatku w zł, gr </xsd:documentation>
</xsd:annotation> </xsd:element> </xsd:sequence> </xsd:complexType>
</xsd:element> <xsd:element name="ParkiNarodowe" minOccurs="0" maxOccurs="1">
<xsd:annotation> <xsd:documentation> Lasy wchodzące w skład parków narodowych
</xsd:documentation> </xsd:annotation> <xsd:complexType> <xsd:sequence>
<xsd:element name="Powierzchnia" type="xsd:decimal" minOccurs="0">
<xsd:annotation> <xsd:documentation> Powierzchnia w ha fizycznych
</xsd:documentation> </xsd:annotation> </xsd:element> <xsd:element
name="StawkaPodatku" type="xsd:decimal" minOccurs="0"> <xsd:annotation>
<xsd:documentation> Stawka podatku w zł, gr (obliczana na podst art. 4 ustawy o
podatku leśnym) </xsd:documentation> </xsd:annotation> </xsd:element>
<xsd:element name="KwotaPodatku" type="xsd:decimal" minOccurs="0">
<xsd:annotation> <xsd:documentation> Kwota podatku w zł, gr </xsd:documentation>
</xsd:annotation> </xsd:element> </xsd:sequence> </xsd:complexType>
</xsd:element> </xsd:sequence> </xsd:complexType> </xsd:element>
</xsd:sequence> </xsd:complexType> </xsd:element> <xsd:element
name="LacznaKwotaPodatku" minOccurs="0" maxOccurs="1"> <xsd:annotation>

```




```

<xsd:documentation> łączna kwota podatku </xsd:documentation> </xsd:annotation>
<xsd:complexType> <xsd:sequence> <xsd:element name="Kwota" type="xsd:decimal"
minOccurs="0" maxOccurs="1"> <xsd:annotation> <xsd:documentation> Kwota
podatku (w zł z dokładnością do 1 zł) (Suma kwot z części "Dane dotyczące lasów
niepodlegających zwolnieniu") </xsd:documentation> </xsd:annotation>
</xsd:element> </xsd:sequence> </xsd:complexType> </xsd:element> <xsd:element
name="DaneNieruchomosci" minOccurs="0" maxOccurs="20"> <xsd:annotation>
<xsd:documentation> Dane o nieruchomościach leśnych </xsd:documentation>
</xsd:annotation> <xsd:complexType> <xsd:sequence> <xsd:element
name="PolozenieNieruchomosci" type="str:Tekst200Typ" maxOccurs="1"
minOccurs="0"> <xsd:annotation> <xsd:documentation> Adres / położenie
nieruchomości </xsd:documentation> </xsd:annotation> </xsd:element>
<xsd:element name="NumerKsiegi" type="str:Tekst200Typ" maxOccurs="1"
minOccurs="0"> <xsd:annotation> <xsd:documentation> Numer księgi wieczystej
</xsd:documentation> </xsd:annotation> </xsd:element> <xsd:element
name="NumerObrebu" type="str:Tekst200Typ" maxOccurs="1" minOccurs="0">
<xsd:annotation> <xsd:documentation> Numer obrębu </xsd:documentation>
</xsd:annotation> </xsd:element> <xsd:element name="NumerDzialki"
type="str:Tekst200Typ" maxOccurs="1" minOccurs="0"> <xsd:annotation>
<xsd:documentation> Geodezyjny numer działki </xsd:documentation>
</xsd:annotation> </xsd:element> <xsd:element name="PowierzchniaDzialki"
type="str:Tekst200Typ" maxOccurs="1" minOccurs="0"> <xsd:annotation>
<xsd:documentation> Powierzchnia działki w ha fizycznych </xsd:documentation>
</xsd:annotation> </xsd:element> <xsd:element name="TytulZwolnienia"
type="str:Tekst200Typ" maxOccurs="1" minOccurs="0"> <xsd:annotation>
<xsd:documentation> Tytuł zwolnienia </xsd:documentation> </xsd:annotation>
</xsd:element> </xsd:sequence> </xsd:complexType> </xsd:element> <xsd:element
name="DaneDotyczaceZwolnien"> <xsd:annotation> <xsd:documentation> Dane o
zwolnieniach w podatku leśnym </xsd:documentation> </xsd:annotation>
<xsd:complexType> <xsd:sequence> <xsd:element name="Zwolnienie" maxOccurs="1"
minOccurs="0"> <xsd:annotation>
<xsd:documentation> zwolnienie </xsd:documentation> </xsd:annotation>
<xsd:complexType> <xsd:sequence> <xsd:element name="DaneDotyczaceZwolnien"
minOccurs="0" maxOccurs="1"> <xsd:annotation> <xsd:documentation> Dane
dotyczące zwolnień podatkowych wynikających z ustawy z dnia 30.10.2002r. o podatku
leśnym </xsd:documentation> </xsd:annotation> <xsd:complexType>
<xsd:sequence> <xsd:element name="PunktPierwszy" minOccurs="0" maxOccurs="1">
<xsd:annotation> <xsd:documentation> Art. 7 ust. 1 pkt 1 - lasy z drzewostanem w
wieku do 40 lat </xsd:documentation> </xsd:annotation> <xsd:complexType>
<xsd:sequence> <xsd:element ref="Powierzchnia" minOccurs="0" maxOccurs="1">
<xsd:annotation> <xsd:documentation> Powierzchnia (ha) </xsd:documentation>
</xsd:annotation> </xsd:element> </xsd:sequence> </xsd:complexType>
</xsd:element> <xsd:element name="PunktDrugi" minOccurs="0" maxOccurs="1">
<xsd:annotation> <xsd:documentation> Art. 7 ust. 1 pkt 2 - lasy wpisane indywidualnie
do rejestru zabytków </xsd:documentation> </xsd:annotation> <xsd:complexType>
<xsd:sequence> <xsd:element ref="Powierzchnia" minOccurs="0" maxOccurs="1"/>
</xsd:sequence> </xsd:complexType> </xsd:element> <xsd:element
name="PunktTrzeci" minOccurs="0" maxOccurs="1"> <xsd:annotation>
<xsd:documentation> Art. 7 ust. 1 pkt 3 - użytki ekologiczne </xsd:documentation>
</xsd:annotation> <xsd:complexType> <xsd:sequence> <xsd:element
ref="Powierzchnia" minOccurs="0" maxOccurs="1"/> </xsd:sequence>
</xsd:complexType> </xsd:element> <xsd:element name="PunktPierwszyUstepDrugi"
minOccurs="0" maxOccurs="1"> <xsd:annotation> <xsd:documentation> Art. 7 ust. 2
pkt 1 - uczelnie </xsd:documentation> </xsd:annotation> <xsd:complexType>
<xsd:sequence> <xsd:element ref="Powierzchnia" minOccurs="0" maxOccurs="1"/>
</xsd:sequence> </xsd:complexType> </xsd:element> <xsd:element
name="PunktDrugiUstepDrugi" minOccurs="0" maxOccurs="1"> <xsd:annotation>


```



```

<xsd:documentation> Art. 7 ust. 2 pkt 2 - publiczne i niepubliczne jednostki
organizacyjne objęte systemem oświaty oraz prowadzące je organy, w zakresie lasów
zajętych na działalność oświatową </xsd:documentation> </xsd:annotation>
<xsd:complexType> <xsd:sequence> <xsd:element ref="Powierzchnia" minOccurs="0"
maxOccurs="1"/> </xsd:sequence> </xsd:complexType> </xsd:element>
<xsd:element name="PunktTrzeciUstepDrugi" minOccurs="0" maxOccurs="1">
<xsd:annotation> <xsd:documentation> Art. 7 ust. 2 pkt 3 - instytuty naukowe i
pomocnicze jednostki naukowe Polskiej Akademii Nauk </xsd:documentation>
</xsd:annotation> <xsd:complexType> <xsd:sequence> <xsd:element
ref="Powierzchnia" minOccurs="0" maxOccurs="1"/> </xsd:sequence>
</xsd:complexType> </xsd:element> <xsd:element name="PunktCzwartyUstepDrugi"
minOccurs="0" maxOccurs="1"> <xsd:annotation> <xsd:documentation> Art.7 ust.2
pkt 4 – prowadzący zakłady pracy chronionej spełniające warunek, o którym mowa w art.
28 ust 1 pkt 1 lit. b ustawy z dnia 27 sierpnia 1997 r. o rehabilitacji zawodowej i
społecznej oraz zatrudnieniu osób niepełnosprawnych, lub zakłady aktywności zawodowej
w zakresie lasów wymienionych w decyzji w sprawie przyznania statusu zakładu pracy
chronionej lub zakładu aktywności zawodowej lub zgłoszenia wojewodzie – zajętych na
prowadzenie tego zakładu z wyłączeniem lasów, które znajdują się w posiadaniu
zależnym podmiotów niebędących prowadzącymi zakłady pracy chronionej spełniające
warunek o którym mowa w art. 28 ust. 1 pkt 1 lit. b </xsd:documentation>
</xsd:annotation> <xsd:complexType> <xsd:sequence> <xsd:element
ref="Powierzchnia" minOccurs="0" maxOccurs="1"/> </xsd:sequence>
</xsd:complexType> </xsd:element> <xsd:element name="PunktPiatyUstepDrugi"
minOccurs="0" maxOccurs="1"> <xsd:annotation> <xsd:documentation> Art.7 ust.2
pkt 5 – instytuty badawcze </xsd:documentation> </xsd:annotation>
<xsd:complexType> <xsd:sequence> <xsd:element ref="Powierzchnia" minOccurs="0"
maxOccurs="1"/> </xsd:sequence> </xsd:complexType> </xsd:element>
<xsd:element name="PunktSzostyUstepDrugi" minOccurs="0" maxOccurs="1">
<xsd:annotation> <xsd:documentation> Art.7. ust.2 pkt 6 - przedsiębiorcy o statusie
centrum badawczo-rozwojowego uzyskanym na zasadach określonych w przepisach o
niektórych formach wspierania działalności innowacyjnej, w odniesieniu do przedmiotów
opodatkowania zajętych na prowadzenie przez nich badań i prac rozwojowych
</xsd:documentation> </xsd:annotation> <xsd:complexType> <xsd:sequence>
<xsd:element ref="Powierzchnia" minOccurs="0" maxOccurs="1"/> </xsd:sequence>
</xsd:complexType> </xsd:element> </xsd:sequence> </xsd:complexType>
</xsd:element> </xsd:sequence> </xsd:complexType> </xsd:element>
<xsd:element name="InformacjaZałącznikach" maxOccurs="1" minOccurs="0"> <xsd:annotation>
<xsd:documentation> Informacja o załącznikach (do niniejszej informacji dołączono)
</xsd:documentation> </xsd:annotation> <xsd:complexType> <xsd:sequence>
<xsd:element ref="str:Zalaczniki"/> </xsd:sequence> </xsd:complexType>
</xsd:element> <xsd:element name="Oswiadczenie"> <xsd:annotation>
<xsd:documentation> Oświadczenie podatnika / osoby reprezentującej podatnika
</xsd:documentation> </xsd:annotation> <xsd:complexType> <xsd:sequence>
<xsd:element name="OswiadczamZe" fixed="są mi znane przepisy Kodeksu karno-
skarbowego o odpowiedzialności za podanie danych niezgodnych z rzeczywistością"
type="xsd:string"> <xsd:annotation> <xsd:documentation> Oświadczam, że
</xsd:documentation> </xsd:annotation> </xsd:element> <xsd:element
name="ImieNazwisko" minOccurs="0" maxOccurs="1"> <xsd:annotation>
<xsd:documentation> Imię i nazwisko podatnika/osoby reprezentującej podatnika
</xsd:documentation> </xsd:annotation> <xsd:complexType> <xsd:sequence>
<xsd:element ref="os:Imie" maxOccurs="1" minOccurs="0"> </xsd:element>
<xsd:element ref="os:Nazwisko" minOccurs="0" maxOccurs="3"> </xsd:element>
</xsd:sequence> </xsd:complexType> </xsd:element> </xsd:sequence>
</xsd:complexType> </xsd:element> <xsd:element name="DaneKontakt">
<xsd:annotation> <xsd:documentation> Dane osoby wskazanej do kontaktu w sprawie
deklaracji na podatek leśny </xsd:documentation> </xsd:annotation>

```




```

<xsd:complexType> <xsd:sequence> <xsd:element name="ImieNazwisko"
minOccurs="0" maxOccurs="1"> <xsd:annotation> <xsd:documentation> Imię,
nazwisko i numer telefonu kontaktowego </xsd:documentation> </xsd:annotation>
<xsd:complexType> <xsd:sequence> <xsd:element ref="os:Imie" maxOccurs="1"
minOccurs="0"> </xsd:element> <xsd:element ref="os:Nazwisko" minOccurs="0"
maxOccurs="3"> </xsd:element> <xsd:element name="NumerTelefonu"
type="adr:TelefonTyp" minOccurs="0"> <xsd:annotation> <xsd:documentation> Numer
telefonu kontaktowego</xsd:documentation> </xsd:annotation> </xsd:element>
</xsd:sequence> </xsd:complexType> </xsd:element> </xsd:sequence>
</xsd:complexType> </xsd:element> <xsd:element name="Pouczenie">
<xsd:annotation> <xsd:documentation> Pouczenie </xsd:documentation>
</xsd:annotation> <xsd:complexType> <xsd:sequence> <xsd:element
name="PouczenieI" type="xsd:string" fixed="W przypadku niewpłacenia w określonych
ustawowo terminach kwoty należnego podatku lub wpłacenia jej w niepełnej wysokości,
niniejsza deklaracja stanowi podstawę do wystawienia tytułu wykonawczego, zgodnie z
przepisami ustawy z dnia 17 czerwca 1966r. o postępowaniu egzekucyjnym w
administracji (j.t. Dz. U. z 2012r., poz. 1015 z późn. zmianami)"> <xsd:annotation>
<xsd:documentation> &#160; </xsd:documentation> </xsd:annotation>
</xsd:element> <xsd:element name="PouczenieII" type="xsd:string" fixed=" Wpłaty
winny być dokonywane na indywidualny rachunek podatnika, związany z systemem
identyfikacji masowych płatności. W przypadku braku indywidualnego rachunku
podatnika- wpłaty należy dokonywać na następujący rachunek ING BANK ŚLĄSKI 98
1050 1230 1000 0022 7694 9647."> <xsd:annotation> <xsd:documentation> &#160;
</xsd:documentation> </xsd:annotation> </xsd:element> </xsd:sequence>
</xsd:complexType> </xsd:element> </xsd:sequence> </xsd:extension>
</xsd:complexContent> </xsd:complexType> <xsd:element name="Powierzchnia"
type="xsd:decimal"> <xsd:annotation> <xsd:documentation> Powierzchnia w ha (z
dokładnością do czterech miejsc po przecinku) </xsd:documentation>
</xsd:annotation> </xsd:element> <xsd:complexType name="OsobaPrawnaType">
<xsd:sequence> <xsd:element name="NazwaPelna" type="ins:NazwaInstytucjiTyp"
minOccurs="0" maxOccurs="1"> <xsd:annotation> <xsd:documentation> Nazwa
pełna</xsd:documentation> </xsd:annotation> </xsd:element> <xsd:element
name="NazwaSkrócona" type="str:Tekst65Typ" minOccurs="0" maxOccurs="1">
<xsd:annotation> <xsd:documentation> Nazwa skrócona </xsd:documentation>
</xsd:annotation> </xsd:element> <xsd:element ref="os:NIP"/> <xsd:element
name="Regon" type="ins:REGONTyp" minOccurs="0" maxOccurs="1">
<xsd:annotation> <xsd:documentation> Identyfikator REGON </xsd:documentation>
</xsd:annotation> </xsd:element> <xsd:element name="Pkd" type="str:Tekst65Typ"
minOccurs="0" maxOccurs="1"> <xsd:annotation> <xsd:documentation> Numer
PKD</xsd:documentation> </xsd:annotation> </xsd:element> <xsd:element
name="NumerKonta" type="str:Tekst200Typ" minOccurs="0" maxOccurs="1">
<xsd:annotation> <xsd:documentation> Numer konta bankowego podatnika
</xsd:documentation> </xsd:annotation> </xsd:element> <xsd:element
name="NumerTelefonu" type="str:Tekst200Typ" minOccurs="0" maxOccurs="1">
<xsd:annotation> <xsd:documentation> Numer telefonu kontaktowego
</xsd:documentation> </xsd:annotation> </xsd:element> <xsd:element
name="AdresSiedziby" type="adr:AdresTyp" minOccurs="0" maxOccurs="1">
<xsd:annotation> <xsd:documentation> Adres siedziby </xsd:documentation>
</xsd:annotation> </xsd:element> <xsd:element name="AdresDoKorespondencji"
type="adr:AdresTyp" minOccurs="0" maxOccurs="1"> <xsd:annotation>
<xsd:documentation> Adres do korespondencji (uzupełnić jeżeli jest inny niż adres
siedziby) </xsd:documentation> </xsd:annotation> </xsd:element> </xsd:sequence>
</xsd:complexType> <xsd:simpleType name="emptydate"> <xsd:union
memberTypes="xsd:date empty-string"/> </xsd:simpleType> <xsd:simpleType
name="empty-string"> <xsd:restriction base="xsd:string"> <xsd:enumeration
value=""/> </xsd:restriction> </xsd:simpleType> </xsd:schema>

```